





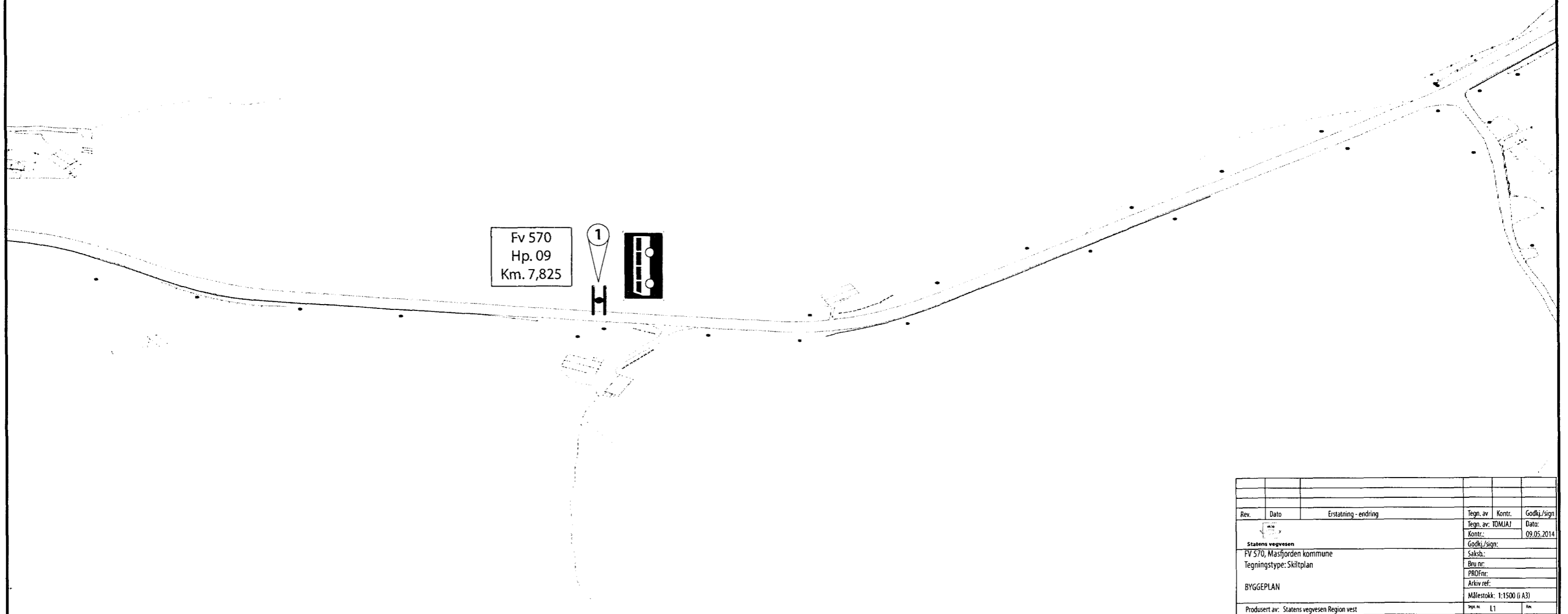
SKILTPLAN

POSISJON	SKILT	NUMMER	FARGE	KLASSE	STØRRELSE		UTSTYR		HØYDE underkant skilt	ANTALL nye skilt	VEDTAK	MERKNADER
					SKILT (mm)	TEKST (mm)	MONTERING	FUNDAMENT				
1		512.0		1	400 mm x 260 mm		Ny stolpe 89 mm	Nytt i fjell/ jord	2000 mm	1		tosidig skilt



SYMBOLFORKLARING

-  Planlagte tosidig skilt
-  Ubelyst



Rev.	Dato	Erstatning - endring	Tegn. av	Kontr.	Godkj./sign
			Tegn. av: TOMJAJ		Dato: 09.05.2014
Statens vegvesen			Godkj./sign:		
FV 570, Masfjorden kommune			Saksb.:		
Tegningstype: Skiltplan			Bru nr.:		
BYGGEPLAN			PROFnr.:		
			Arkiv ref.:		
			Målestokk: 1:1500 (i A3)		
Produsert av: Statens vegvesen Region vest			Dra. nr. L1		