



Statens vegvesen

Vest politidistrikt – Bergen
Postboks 285 Sentrum
5804 BERGEN

Behandlende enhet:
Region vest

Saksbehandler/telefon:
Geir Sverre Andreassen /
53650156

Vår referanse:
17/38868-2

Deres referanse:

Vår dato:
17.03.2017

Fv 550 – Vegvisningsskilt – Utne i Ullensvang herad

Vedtaksnummer: V303-10-2017
Vedtaksdato: 17/3-2017
Veg: fv 550, hp 6, m 5490 til hp 6, m 5660

Bakgrunn for vedtaket er betre skilting av oppstillingsplass for ferje til Kvanndal og Kinsarvik.

Vedtak:

Regionvegkontoret har med heimel i forskrift om offentlege trafikkskilt av 7. oktober 2005 § 29.1 gjort vedtak om at:

Det vert sett opp vegvisningsskilt etter vedlagt skiltplan av 16/3 – 2017.

Vedtaket gjeld frå skilta er satt opp og avdekka. Dette vedtaket erstattar tidlegare vedtak.

Plan og forvaltning Voss og Hardanger
Med helsing
Carl Erik Nielsen
seksjonsleiar

Geir Sverre Andreassen

Dokumentet er godkjent elektronisk og har derfor ingen håndskrevne signaturer.

Kopi













Hordaland fylkeskommune – Samferdsleavdelinga, Postboks 7900, 5020 BERGEN

Ullensvang herad, 5780 KINSARVIK

Norled AS, Postboks 839 Sentrum, 4004 STAVANGER

Fv. 550 – Skiltplan Utne ferjekai – Utne – Ullensvang herad side 1 av 3



- | | | | | | | | | | | |
|---|----------------------------|---|-------------------------|---|-----------------------|---|------------|---|---|---------------------|
|  | Eksisterande skilt/oppsett |  | Ensidig skilt på stolpe |  | Ensidig skilt på mast |  | Halvportal |  |  | Posisjon skilt |
|  | Nye skilt/oppsett |  | Tosidig skilt på stolpe |  | Tosidig skilt på mast |  | Heilportal |  |  | Posisjon oppmerking |



Teikna av: G. S. Andreassen

Dato: 16/3-17

Fv. 550 – Skiltplan Utne ferjekai – Utne – Ullensvang herad, side 2 av 3



■ Eksisterande skilt/oppsett

⌋ Ensidig skilt på stolpe

⌋ Ensidig skilt på mast

┌ Halvportal

⊗ ⊗ Posisjon skilt

■ Nye skilt/oppsett

⌋ Tosidig skilt på stolpe

⌋ Tosidig skilt på mast

┌ Heilportal

⊗ Posisjon oppmerking




Statens vegvesen

Teikna av: G. S. Andreassen

Dato: 16/3-17

Fv. 550 – Skiltplan Utne ferjekai – Utne – Ullensvang herad, side 3 av 3

Pos	Skilt	Skilt nr.	Str/ Teksth.	Foliekl/ belysning	Plate		Oppsett		Høgd UK skilt	Vedtak	Merkander
					Type	Antall	Type	Antall			
1	Tabellorienteringstavle	701.1	140	2	AI	4	1	Mast	2000 mm		Nye skilt og oppsett
2A	Markeringsskilt	906VH	300*1000 mm	3	AI	1	1		300 mm		Gamalt oppsett nyttast om mogleg
2B	Tabellorienteringstavle	701.1	140	2	AL	4	1	Mast	2000 mm		Skiltplater tilpassast skiltplate Nasjonal turistveg frå pos 6
3	Tabellorienteringstavle	701.1 635				1					635- Informasjon fjernes.
4	Tabellorienteringstavle	701.1				2	1				Skilt og oppsett fjernast
5, 5A	Påbodskilt Underskilt	404.1 808				1 1					Skilt fjernes, gamalt oppsett nyttast om mogleg
6	Tabellorienteringstavle	701.1				3	1				Gamalt skilt Nasjonal turistveg nyttast, nye skilt må tilpassast skilt breidda

Folieklasse <ul style="list-style-type: none"> • 1, 2 eller 3 • IB = Innvendig belyst • UB = Utvendig belyst • BP = Billedpunkt • FG = Fullgrafisk 	Antall <ul style="list-style-type: none"> • FJ = Fjernes • FL = Flyttes • NY = Nye skilt 	Opsett type <ul style="list-style-type: none"> 1 = Eksisterende stilpe 2 = Stolpe 60 mm med fundsment 3 = Stolpe 89 mm med fundament 4 = NE – Godkjent mast og fundament 5 = Monteres på (...) 	 Statens vegvesen	Teikna av: G. S. Andreassen Dato: 16/3-17
--	--	--	--	--