

Tilskot til punktutbetring og trygg skuleveg SØKNADSSKJEMA 2017

Søknaden skal sendast til:
Elektronisk adresse: hfk@hfk.no
Søknad merkast med: "Tilskot til punktutbetring og trygg skuleveg – søknad om tilskot (FTU/MISA) – ref. 2014/13889"

(Alle punkta skal fyllast ut. Eitt skjema per tiltak)

Namn på tiltaket

Søkjjar (kommune)

Namn: Voss kommune
Adresse: Utrågata 9
Postnr./stad: 5700 VOSS
Org.nr.: 974774356
Kontonr.:

Prosjektnr.:

Ressursnr.:

Administrativ kontaktperson hjå søkjjar

Namn: Arne Reime
E-post: arne.reime@voss.kommune.no
Telefon: 56523275
Mobil: 97997161

Type trafikant	Totalkostnad	Søknadsbeløp	Fylkesvegnr.	Status	Type tiltak	Framdrift
Kven er tiltaket retta inn mot? - Mjuke trafikantar - Møteulukker - Utforkøringsulukker - Anna (spesifiser)	Kva er tiltaket sin totale kostnad (eks mva). Kva er søknadsbeløpet for tiltaket (eks. mva.)	Tilskotsummen vil maks kunne vere på 4 million kroner. Kva er søknadsbeløpet for tiltaket (eks. mva.)	Tiltak kan berre gjerast på fylkesvegmen kommunen er ansvarleg for gjenomføringa. Kva er vegenomrødet?	Ferdig planlagde prosjekt vil verte prioritert. Kvar er tiltaket forankra? - Ordførar - Kommunestyre - Trafikksikringsplan	Kva type tiltak er det? - Langs skuleveg - Punktutbetring	Tiltaket bør ferdigstillast i 2017. Når kan tiltaket starta opp? (dd.mm.åååå) Når skal tiltaket vere ferdig? (dd.mm.åååå)
Gående og syklende til og frå skule/sentrum	Kr. 3.990.000,-	Kr. 3.990.000,-	FV 311	Trafikksikringsplan	Langs skuleveg	Tiltaket bør startast opp snarast mogleg, og då gjerne vera ferdig før skulestart haust 2017.

Omtale av tiltaket

Type tiltak, teknisk spesifikasjon, namn og spesifisering av stad.

Tiltaket går ut på å etablere nytt fortau, 2 meters breidde, langs FV311 - Gjernesvegen frå Langebrua v/ X RV13-Hardangervegen og fram til Blomvegen. Lengde er om lag 560 meter. Langs denne vegstrekkinga er det i dag ein gangveg som grensar til elva Vosso med eit flettverksgjerde og autofem/rekkverk mot FV311. Gangvegen er smal og uhen-siktsmessig. Syklende og gåande kan knapt møtast utan at den eine må vika for å gje plassasje til den andre. På grunn av utforminga av gangvegen, og med gjerde/rekkverk på båe sider, er det vanskeleg å utføra normalt vintervedlikehald som forventa. Dette resulterer til at fleire gåande og syklende nyttar fylkesvegen i vintermånadane med den faren det medfører. Tilstanden til dekke på gangvegen er ikkje tilfredsstillande og p.g.a. at fylkesvegen skrár mot gangvegen renn det vatn fleire stader inn i gangvegen.

Nyresfeltet AS er ein utbyggjar som for tida etablerer nye bustader og bustadblokker på Nyre som ligg sør for tiltaket. I alt er det planlagt opptil 300 nye bueiningar i dette feltet. Desse vil vera brukarar av det nye fortauet.

Der det nye fortauet sluttar (v/ ca. 560m) bør det etablerast eit opphøga gangfelt, laga som ein modifisert sirkelhump ev. trapeshump tilpassa buss/lunge køyretoy. Gangfeltet bind også saman dei 2 busstoppa som er på kvar side av fylkesvegen.

Kostnadsoverslag:

kr. 7.000,-/meter x 560 m = kr. 3.920.000,- eks. mva. Det må truleg gjerast påstøyp på delar av mur langs elv for at fortau skal verta breitt nok.
kr. 70.000,- for modifisert hump med gangfelt.

Vedlegg: Oversiktskart (eksempelvis M=1:50.000). Situasjonskart/detaljar.

Tidsramme og prosess for gjennomføring

Kan startast opp: snarast
Pårekna avslutta: haust 2017

- Kan gjennomførast omgåande
- Må lagast anbod

Evt. ferdigstilling i 2018

Tiltaket bør ferdigstillast i 2017, men dersom dette ikkje let seg gjere så må dette grunnjevast her.

Vedlegg: Skisse til framdriftsplan

Finansiering (alle beløp i kr eks mva)

Totalkostnad for tiltaket: kr. 3.990.000,-

Søknadsbeløp for tiltaket: kr. 3.990.000,-

Evt. eigenandel

Dersom kommunen ønskjer å gå inn med ein eigenandel, så må dette opplyst om her. Oppgjev også prosent av totalkostanden.

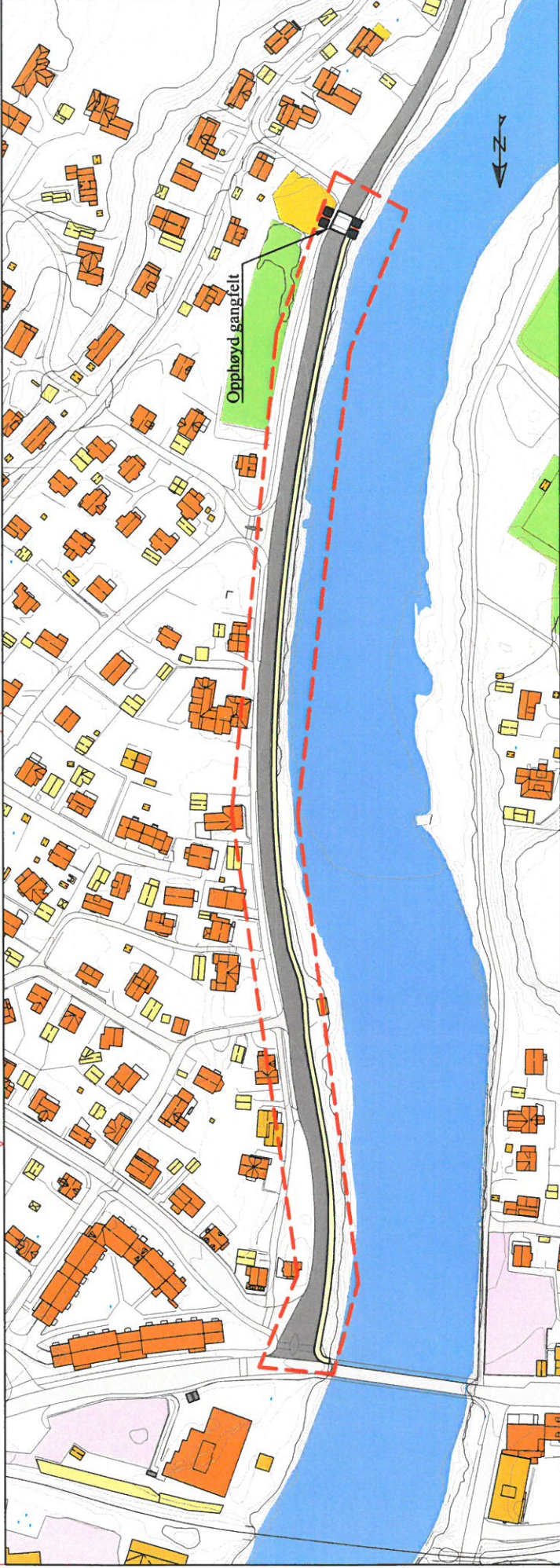
Det vert med dette stadfesta at søkjar har lest og godteke vilkåra for tilskotsordninga, jf. invitasjonsbrevet av 09.02.2017.

Voss 28.3.2017


Dato/stad


Underskrift ansvarleg søkjar






Kommunalsjef
for
Tekniske tenester




Detalj opphøyd gangfelt



Teikningsforklaring

-  Eksisterende veg (Gjernesvegen)
-  Nytt fortau
-  Tosidig skilt på stolpe
-  Tiltaksområde

Oppdrag	Målestokk	 Voss Kommune, Tekniske tenester VA- Plan, Pb 145, 5701 Voss
	Oppdragsnr.	
Oppdragsgiver	Dato	ESB: for Tiltaksav Tegningsnr. Rev.nr.
	27.03.2017	
FV. 311 Punktutbetring		
Gjernesvegen		
Henvendinger	Tegnet av	Godkjent av
	RT	AR