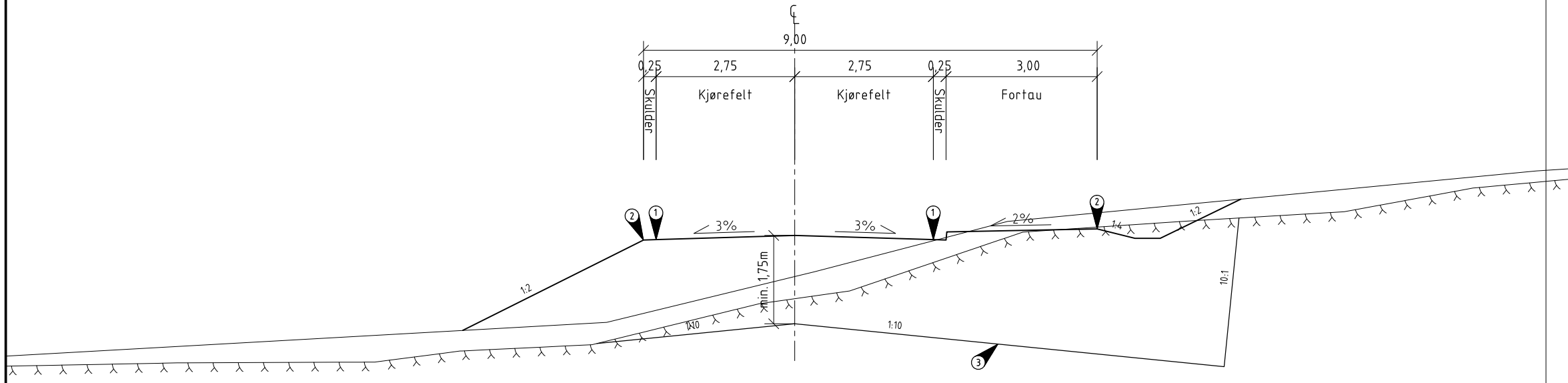
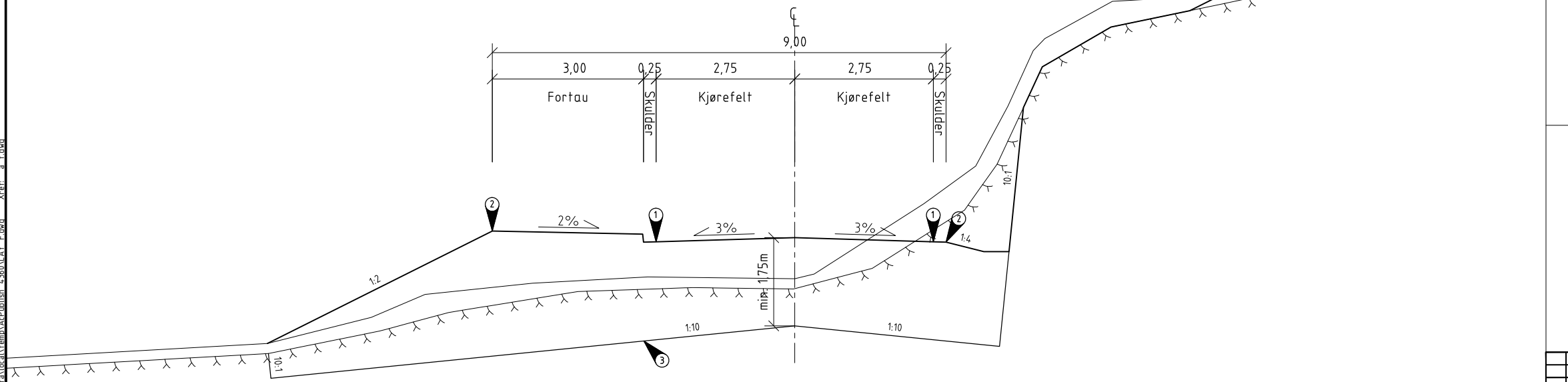


Normalprofil Fv. 233 (veg 22000)
Fortau høyre side
M = 1:50
Mål i m

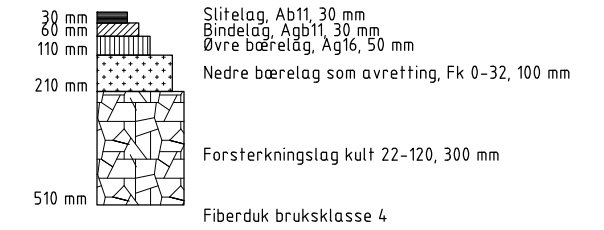


Normalprofil Fv. 233 (veg 22000)
Fortau venstre side
M = 1:50
Mål i m



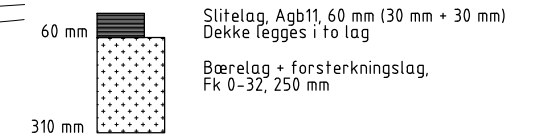
Overbygning Fv. 233

M = 1:10



Overbygning fortau og avkjørster

M = 1:10



Merknader

Bakkeplanering, helning 1:4 eller slakere der forholdene krever det

Merknader knyttet til pekere på tegningen

- ① Breddeutvidelse i kurver kommer i tillegg
- ② Min. 0,75m utvidelse ved rekkverksbehov
- ③ Dyppsprenging

Dimensjoneringskriterier:

Dimensjonerende vegklasse: Sa2
Dimensjonerende fartsgrense: 50 km/t
ÅDT (2015): 1000

Rev.	Dato	Revideringen gjelder	Nr.	Saksb.	Sidem.k.	Oppdr.a.
Fjell kommune			Tegnet av	JOF0	Saksbehandler	JOF0
Fv. 233 Ebbesvikvegen			Sidemanskontr.	OTH	Oppdragsansvarlig	OTH
Normalprofil og overbygningsdetaljer			Fag	VEG	Målestokk	1:50 (A1)
Fv. 233 (veg 22000)			Dato			1:10 (A1)
COWI			Oppdragsnr.	A081003	Status	Foreløpig 16.12.2016
			Tegning nr.		Rev.	F001

Filnavn: C:\Users\jof\appdata\Local\Temp\publish_4360\LAY_F.dwg Xref: a_f.dwg Format: A1 Plot: jof 15.12.2016 14:16