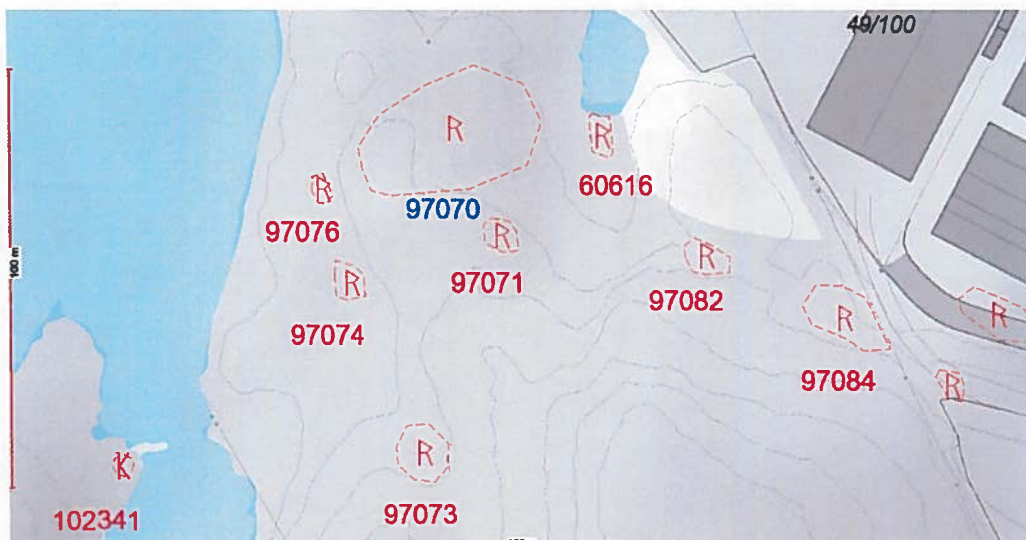


KULTURMINNE - SKAGANESET





ID	97070
Navn	Skaga - Lok. 1 (2002)
Kategori	Arkeologisk minne
Art	Bosetning-aktivitetsområde
Opprinnelig funksjon	Bolig, bosetning
Synlig over markoverflaten	Ja
Registreringstype	Reguleringsplan
Registreringsmetode	Prøvestikking
Siste oppdateringer	Basisregistrering - Kontrollert av:A. Østerdal og O. M. Nøttveit
Eiendommer	49/73 - SKAGANESET
Gårdsnavn	Skaga
Eiertyper	Aksjeselskap (AS)

Beskrivelse

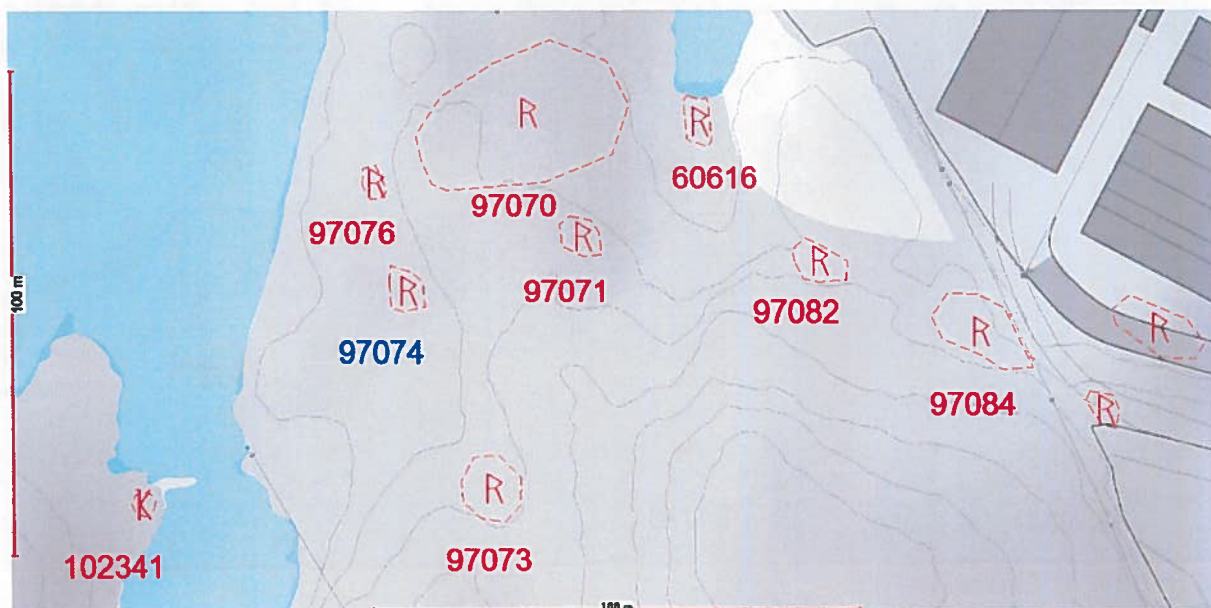
Lokaliteten måler om lag 40 X 30 m med orientering A-V og N-S. Lokaliteten er avgrensa ut frå prøvestikk men og ut frå topografien. Avgrensinga er ikkje eintydig og lokaliteten bør sjåast på som eit område med funn. I N finn ein område med berg og skrinne parti men og små flatar med lausmasse. I prøvestikka 1 og 2 er det klare avsetningar. Området er delvis grasgrodd / lyng og noko nakent berg. Her veks lerketre. Aust på lokaliteten er meir skrint og i prøvestikk 4 er det ikkje mykje lausmasse men mest vitra berg. Det same finn ein i prøvestikk 7. SA på lokaliteten finn ein eit åpent område med tjukk torvoverflate og nokre myraktige parti. Her er lyng gras og einer. Det veks gran fleire plassar men er her og område med lerk og noko blanda lausskog. Det vart til saman teke 12 prøvestikk på og rundt lokaliteten. 7 av prøvestikka var funnførande. På ei hylle i skråninga opp for lokaliteten i SA ligg lokalitet 2. Avstanden frå kanten av lokalitet 1 kan vera omlag 15 m. SV og S for lokaliteten ligg lokalitetane 5 og 4.

Funnreferanse

Det er gjort til saman 59 funn på lokaliteten. Her er avslag i flint og ulike kvalitetar/sortar kvartsitt. Det vart og funne eit fragment av ei slipeplate i sandstein.

Terrengbeskrivelse

Lokalitet 1 ligg om lag 25 m V og opp for Langskipsvika. Lokaliteten femner om ei relativ flate men her er og skrinne parti og noko berg. 6-7 m N for lokaliteten ligg ein brønn og om lag 30 m lenger N ei hytte med ein sidebygning i V.



ID	97074
Navn	Skaga - Lok. 4 (2002)
Kategori	Arkeologisk minne
Art	Bosetning-aktivitetsområde
Opprinnelig funksjon	Bolig, bosetning
Fylke	Hordaland
Kommune	Sund
Synlig over markoverflaten	Ja
Registreringstype	Reguleringsplan
Registreringsmetode	Prøvestikking
Siste oppdateringer	Basisregistrering - Kontrollert av:A. Østerdal og O. M. Nøttveit
Eiendommer	49/73 - SKAGANESET
Gårdsnavn	Skaga
Eiertyper	Aksjeselskap (AS)

Beskrivelse

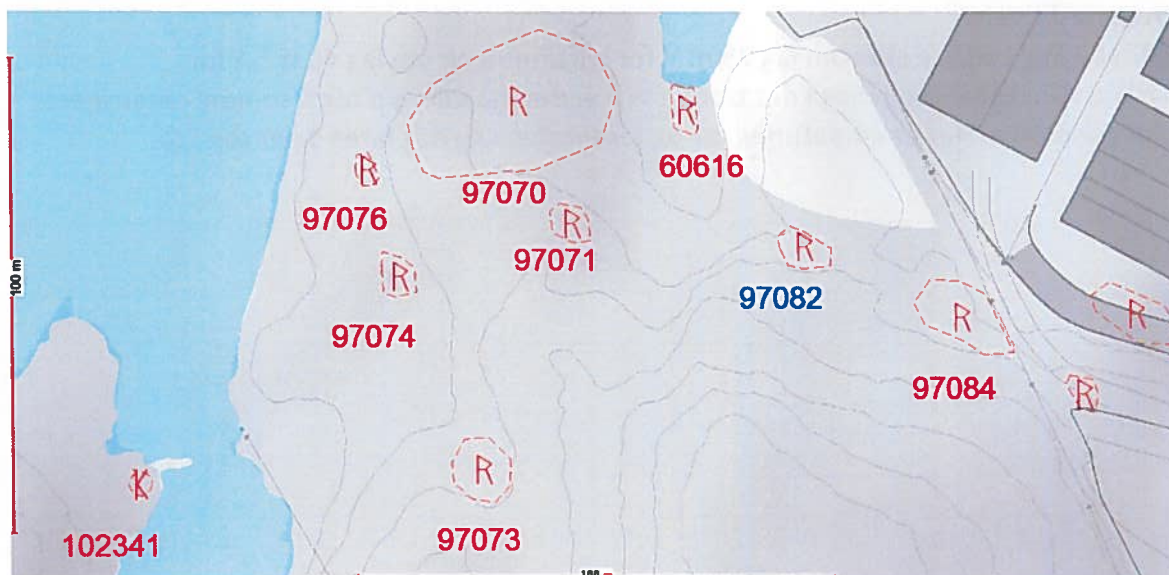
Utstrekninga på lokaliteten er uvis. Det vart teke til saman 3 prøvestikk i dette området men kun eit av stikka var funnførande. På kartet er det gjort eit forsøk på ein avgrensing men denne avgrensinga må sjåast som usikker og førebels og ikkje ei fast grense for lokaliteten. Lokaliteten er grasgrodd og i bakkant - mot NA er det plantefelt (gran). Om lag 40 m N for lokalitet 4 vart det teke eit prøvestikk som og var positivt - lokalite 5. Avstanden opp til lokalitet 3 er om lag 60 m. I prøvestikket som vart teke på lokaliteten var det eit mørk brunt lag torv - 20-22 cm tjukt - over eit funnførande lag med brun sand og noko kol. Det var ein del vassrulla stein i heile laget. Laget var 17-18 cm tjukt. Under dette laget kjem ein ned til steril undergrunn med gråbrun sand, små rullestein og grus.

Funntreferanse

Det vart gjort eit funn i prøvestikket - eit vanleg avslag i flint.

Terrengbeskrivelse

Lokalitet 4 ligg NV på ei større samanhengande flate om lag 50 m NNA for den indre delen av vika Klypa. Lokaliteten ligg i kanten av eit område med myr og inn mot plantefeltet som krinsar om denne flata. Ein liten bergkulle ligg i SV.



ID	97082
Navn	Skaga - Lok. 7 (2002)
Kategori	Arkeologisk minne
Art	Bosetning-aktivitetsområde
Opprinnelig funksjon	Bolig, bosetning
Synlig over markoverflaten	Ja
Registreringstype	Reguleringsplan
Registreringsmetode	Prøvestikking
Siste oppdateringer	Basisregistrering - Kontrollert av:A. Østerdal og O. M. Nøttveit
Eiendommer	49/73 - SKAGANESET
Gårdsnavn	Skaga
Eiertyper	Aksjeselskap (AS)

Beskrivelse

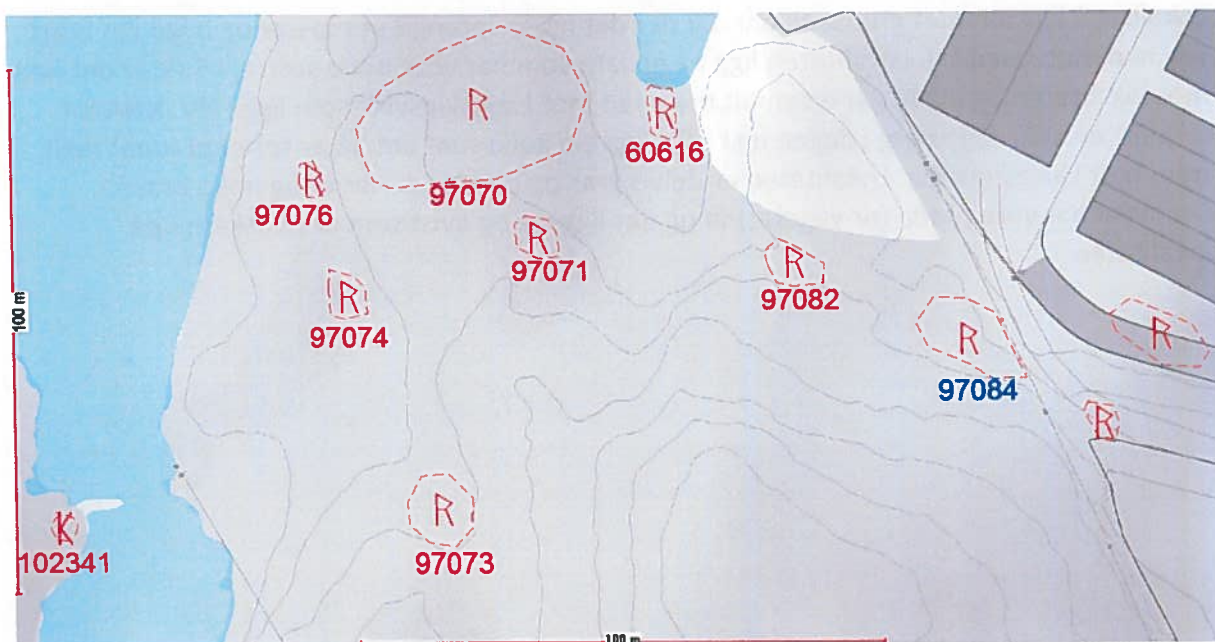
Lokaliteten er liten og naturleg avgrensa på alle sider. Lokaliteten kan vera om lag 8-10 m lang med orientering A-V og om lag 2-2,5 m brei N-S. I V er ein kant ned mot Langskipsvika og her er bratt ned mot lokaliteten i S og i N skrår det opp frå lokaliteten mot ein kolle. Lokaliteten er grodd med gras, lyng og nokre einer. Det vart teke eit prøvestikk på lokaliteten. I det eine stikket som er teke på lokaliteten finn ein øvst eit 25 cm tjukt brunt lag med torv. Under torva finn ein ei 2-5 cm tjukk sandlinse (lag 2). Lag 3 er beige sand med vitra stein om lag 12-13 cm tjukt. Dette laget er funnførande. Her er og ein del stein. under dette laget finn ein eit tilsvarande lag men med meir grus (lag 4). Laget er funnførande. Ned nedste laget i prøvestikket inneheld grå til mørk gråbrun sand og er noko humushaldig (lag 5). Laget er funnførande og 10 cm tjukt.

Funnreferanse

Det vart gjort til saman 18 funn i dei to prøvestikka på lokaliteten. Det vart og samla opp funn i den utsprengde delen av lokaliteten i skrenten ned mot vegen. Her vart det gjort til saman 22 funn. Her er mellom anna funne smalflekkje i rhyolitt, avslag i rhyolitt, kvartsitt og flint. Kvartsitt er det dominerande råstoffet på lokaliteten.

Orientering

Lokalitet 1 ligg i V på den andre sida av den lille dalen som går sørover frå Langskipsvika. Lokalitet 8 ligg 25 m mot A.



ID	97084
Navn	Skaga - Lok. 8 (2002)
Kategori	Arkeologisk minne
Art	Bosetning-aktivitetsområde
Opprinnelig funksjon	Bolig, bosetning
Tilstandsgrad	TG 2 - Moderat tiltaksbehov
Synlig over markoverflaten	Ja
Registreringstype	Reguleringsplan
Registreringsmetode	Prøvestikking
Siste oppdateringer	Basisregistrering - Kontrollert av:A. Østerdal og O. M. Nøttveit
Eiendommer	49/35 - SKAGANESET 2 , 49/73 - SKAGANESET
Gårdsnavn	Skaga
Eiertyper	Aksjeselskap (AS)

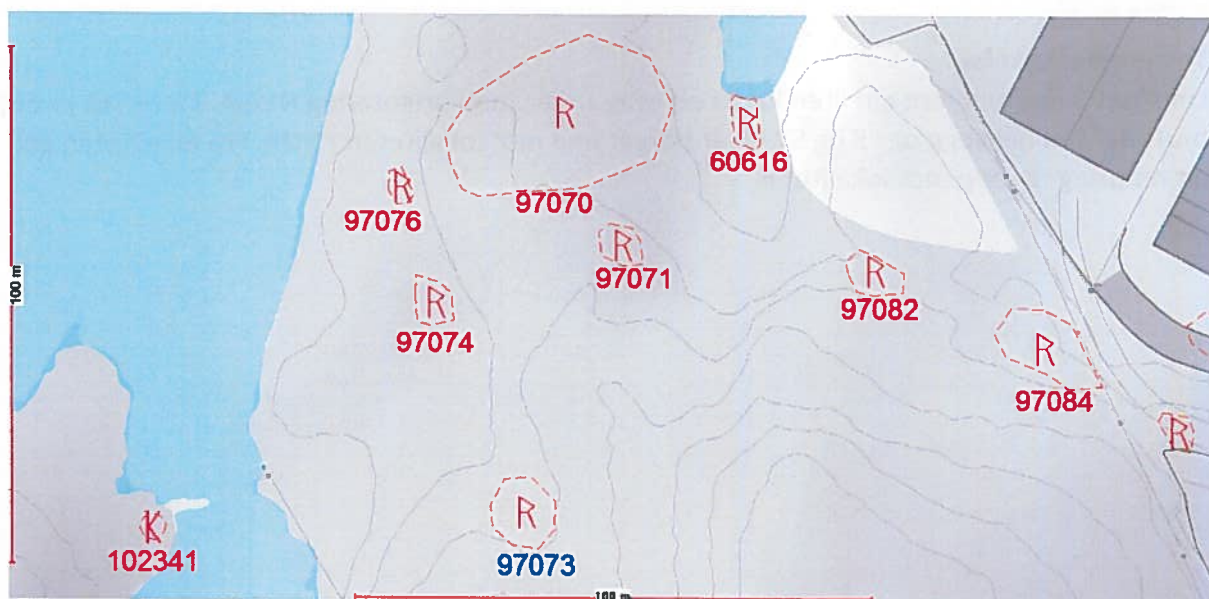
Beskrivelse

Lokaliteten måler om lag 12 X 10 m orientert NV-SA og NA-SV. Her har vore køyrt med større maskinar og her er spor etter denne aktiviteten fleire stader. Det vart teke til saman 4 prøvestikk på og rundt lokaliteten, 2 av prøvestikka var funnførande. Om lag 25 m V for lokaliteten ligg lokalitet 7. Etter dei kartfestingane som føreligg har det vore om lag 30-40 m til lokalitetane 5 og 6 som no er sprengd vekk og tidlegare låg på bnr. 87. NB! Lokaliteten er noko skadd som følge av køyring med tung reiskap. Stratigrafien på lokaliteten er lik i begge stikka. Under eit 20-30 cm tjukt mørk brunt torvlag finn ein eit funnførande lag med gråbrun sand, grus og vitra berg. Det funnførande laget er om lag 22-23 cm tjukt og vanskeleg å skilja frå undergrunnen. Den sterile undergrunnen er lik på farge men lausare i konsistens.

Funnreferanse

Det vart gjort til saman 18 funn i dei to prøvestikka på lokaliteten. Det vart og samla opp funn i den utsprengde delen av lokaliteten i skrenten ned mot vegen. Her vart det gjort til saman 22 funn. Her er mellom anna funne smalflekkje i rhyolitt, avslag i rhyolitt, kvartsitt og flint. Kvartsitt er det dominerande råstoffet på lokaliteten.

Terrengbeskrivelse



ID	97073
Navn	Skaga - Lok. 3 (2002)
Kategori	Arkeologisk minne
Art	Bosetning-aktivitetsområde
Opprinnelig funksjon	Bolig, bosetning
Synlig over markoverflaten	Ja
Registreringstype	Reguleringsplan
Registreringsmetode	Prøvestikking
Siste oppdateringer	Basisregistrering - Kontrollert av:A. Østerdal og O. M. Nøttveit
Eiendommer	49/73 - SKAGANESET
Gårdsnavn	Skaga
Eiertyper	Aksjeselskap (AS)

Beskrivelse

Lokaliteten måler om lag 10 X 5 m orientert NA-SV - NV-SA. Lokaliteten er grasgrodd og her veks og ein del einer. Inn mot bergveggen i A veks nokre spredte graner og i NV er det tett planteskog. Heile lokaliteten er prega av vassig og her er fuktig torv fleire plassar. Det var teke til saman 3 prøvestikk på og rundt lokaliteten. To av prøvestikka var positive. Avgrensing av lokaliteten er gjort ut frå prøvestikk men og ut frå topografi. Det vart stukke ein heil del med sonderbor på plassen og her er skrint og berg mange plassar. Avgrensinga er naturleg inn mot berget i A og mot nord er det ein liten kant ned mot plantefeltet i N. Dei to prøvestikka på lokaliteten var temmeleg eins. Her var tjukk torv - frå 30 -37 cm med varierende farge frå brun til mørk brun. Torva var sers fuktig og prøvestikka vart fylde med vatn. Under torva finn ein ein del stein 10-30 cm i størrelse og eit brunt til mørk brunt sandlag. Sandlaget var funnførande og frå 5-12 cm tjukt. Under laget var det stor stein eller berg.

Funnreferanse

Det vart gjort til saman 16 funn på lokaliteten mellom anna avslag av flint, bergart og kvartsitt og eit fragment av grønstein frå ei øks eller ein meisel.

Orientering

Avstanden opp til lokalitet 6 i SSA er om lag 70-80 m. Avstanden ned til lokalitet 4 i NNV kan vera om lag 60 m.



ID	97079
Navn	Skaga - Lok. 6 (2002)
Kategori	Arkeologisk minne
Art	Bosetning-aktivitetsområde
Opprinnelig funksjon	Bolig, bosetning
Fylke	Hordaland
Kommune	Sund
Synlig over markoverflaten	Ja
Registreringstype	Reguleringsplan
Registreringsmetode	Prøvestikking
Siste oppdateringer	Basisregistrering - Kontrollert av:A. Østerdal og O. M. Nøttveit
Eiendommer	49/73 - SKAGANESET
Gårdsnavn	Skaga
Eiertyper	Aksjeselskap (AS)

Beskrivelse

Lokaliteten måler om lag 12-13 m orientert NNV-SSA og 8 m VSV-ANA. Lokaliteten er grasgrodd og i den søndre delen veks og ein del krattskog. A og N for lokaliteten veks det tett granskog. I N går ein sti opp frå lokalitet 3 og stigen deler seg før ein kjem inn på lokalitet 6. Dert vart teke til saman 8 prøvestikk på og rundt lokaliteten. 2 av prøvestikka var funnførande. Stratigrafien i dei to prøvestikka på lokaliteten er mykje lik men varierar noko. Under eit 30 cm tjukt torvlag finn ein eit mørk raudbrunt til brunsvart lag med stein sand og grus. Laget inneheld noko kol og humus. Laget er funnførande og om lag 30-35 cm tjukt. Undergrunnen er vanskeleg å skilja frå det funnførande laget over men noko lausare i konsistens og mykje våtare enn laget over.

Funnreferanse

Det vart gjort til saman 4 funn på lokaliteten, to avslag av flint, eit kjernefragment av flint og ein mogleg tveregga spiss av flint.

Terrengbeskrivelse

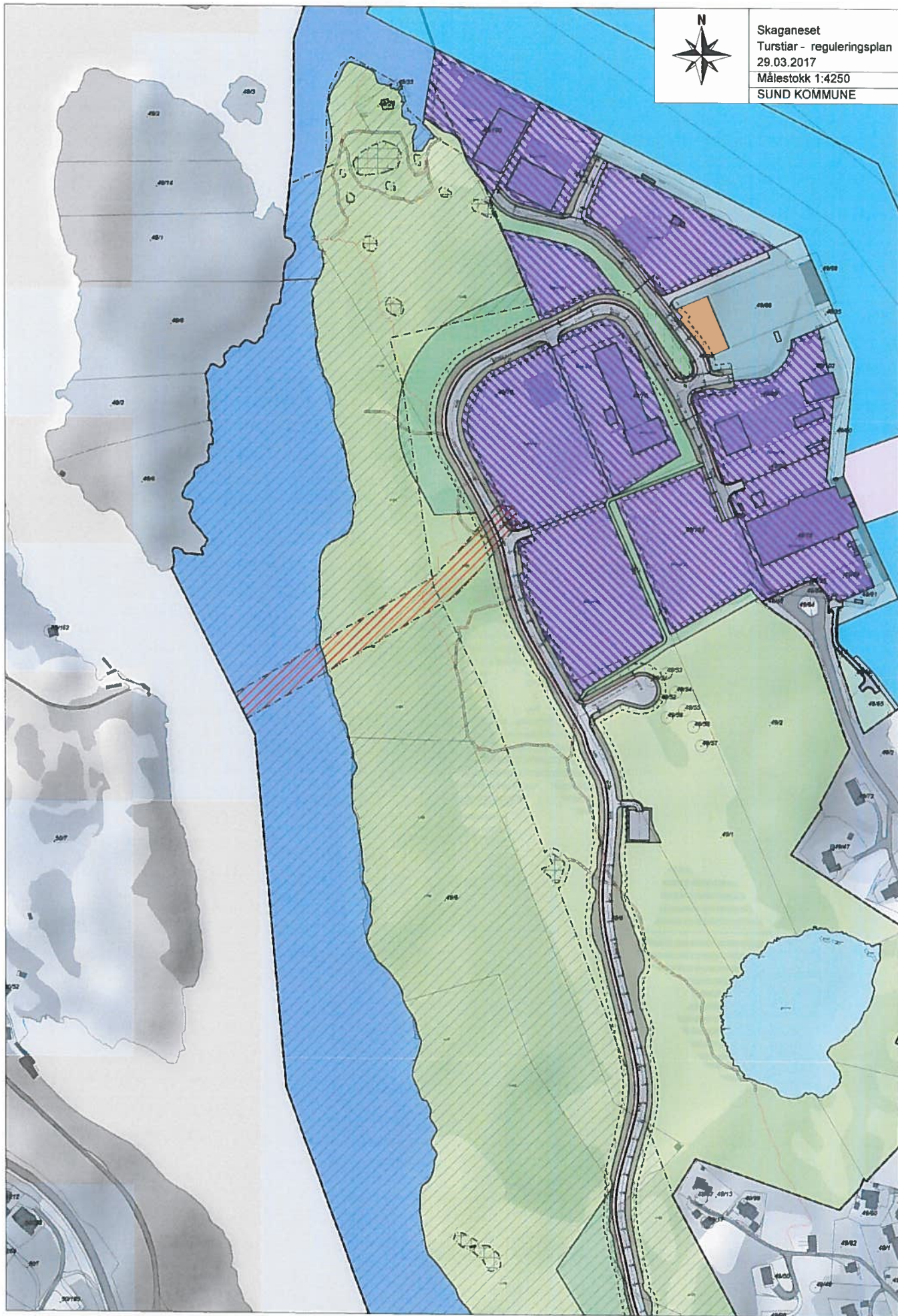
Lokalitet 6 ligg i eit NV - SA orientert drag om lag 150 m SSV for Langskipsvika og ein 75 m opp for vika Klypa V for Skaganeset. Lokaliteten ligg på ei noko fuktig flate med berg og




Skaganeset
 29.03.2017
 Målestokk 1:4250
 SUND KOMMUNE



Skaganeset
Turstiar - reguleringsplan
29.03.2017
Målestokk 1:4250
SUND KOMMUNE





Skaganeset 10 moh
30.03.2017
Målestokk 1:2500
SUND KOMMUNE



Skageneset 8 moh
30.03.2017
Målestokk 1:2500
SUND KOMMUNE



Skaganeset 8 moh
30.03.2017
Målestokk 1:2500
SUND KOMMUNE

