



Eidfjord kommune


Andre

 Ny arealbruk












Terreng

 N250_Tellekurve



 N250_Høydekurve

 N250_Høydepunkt

Kommuneplan-Byggeområder (PBL1985 § 20-4, 1.ledd nr.1)

	Erverv - nåværende
	Erverv - framtidig
	Forretning - framtidig
	Fritidsbebyggelse - framtidig
	Offentlige bygninger - nåværende
	Bygninger med særskilt angitt almenntilrettelagt formål - nåværende
	Kommunalteknisk anlegg - nåværende
	Idrettsanlegg - nåværende
	Idrettsanlegg - Framtidig
	Annet byggeområde - nåværende
	Annet byggeområde - framtidig


Kommuneplan-Byggeområder (PBL1985 § 20-4, 1.ledd nr.2)

	LNF-område
	LNF-område med spredt fritidsbebyggelse - nåværende

Kommuneplan-Områder for råstoffutvinning (PBL1985 § 20-4, 1.ledd nr.3)

 Masseuttak - nåværende

Kommuneplan-Områder som er båndlagt eller skal båndlegges (PBL1985 § 20-4, 1.ledd nr.4)

 Båndlegging etter lov om naturvern - nåværende

 Båndlegging etter lov om kulturminner - nåværende

Kommuneplan-Områder for særskilt bruk eller vern av sjø og vassdrag (PBL1985 § 20-4, 1.ledd nr.5)

 Vannareal for allmenn flerbruk

 LNF-område i sjø og vassdrag - nåværende

 Friluftsområde i sjø og vassdrag - nåværende

 Annen særskilt bruk eller vern - nåværende


Kommuneplan-Viktige ledd i kommunikasjonssystemet (PBL1985 § 20-4, 1.ledd nr.6)

 Viktige ledd i kommunikasjonssystemet - nåværende

 Parkering - framtidig


 Flyplass - framtidig

Felles for kommuneplan PBL 1985 og 2008

 Planens begrensning


 Grense for arealformål

Kommuneplan-Oversiktsplanrestriksjoner

 Byggeforbud langs vassdrag

 Områder som er unntatt fra rettsvirkning fordi tidligere plan mv fortsatt skal gjelde

Kommuneplan-Linje- og punktsymboler (PBL1985)

 Grense for restriksjonsområde

Kommuneplan/Kommunedelplan


 Hovedveg - nåværende


 Hovedveg - framtidig

 Hovedveg tunnel - nåværende

 Samleveg - nåværende

 Adkomstveg - nåværende

 Gang-/sykkelveg - nåværende

 Gang-/sykkelveg - framtidig

Innsjøer og vassdrag

 Innsjø

 Innsjøkant

 Elv/Bekk

 Elv/Bekk kant

 Flomløp kant

 Isbre

Autogenerert

 Regel_temakode_6201_freda

 Regel_temakode_6201_uavklart

 kulturområde linje_1104

 Regel_temakode_1104

kultminner

 Nordmannslepa

 R kulturminn flater

 R kulturminn linjer

 R kulturminn punkt

Løypekart

 Skiløype