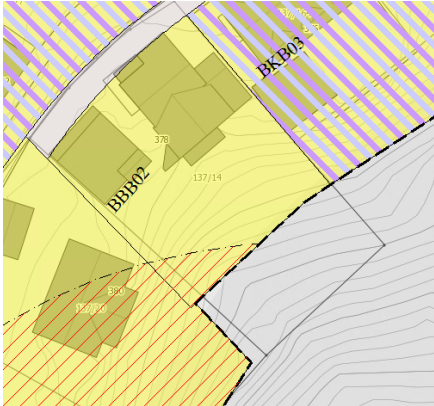
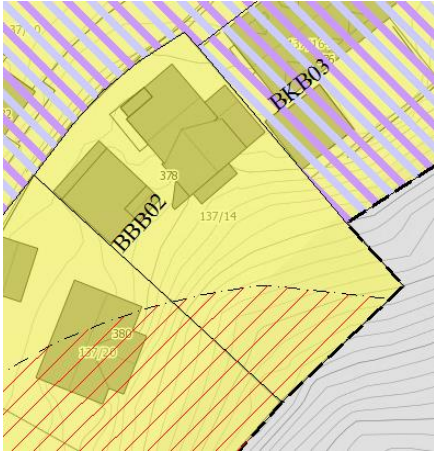
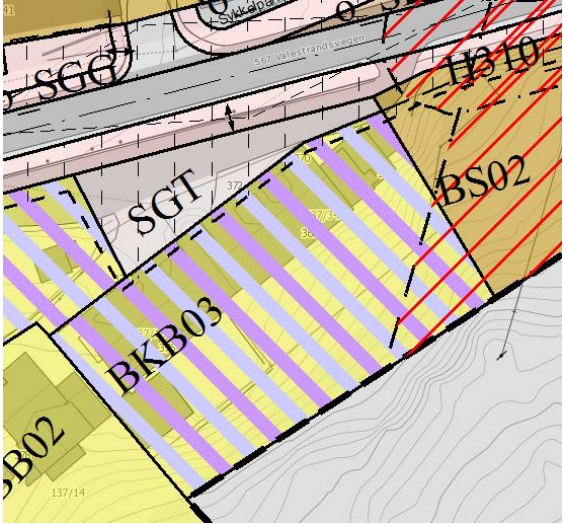


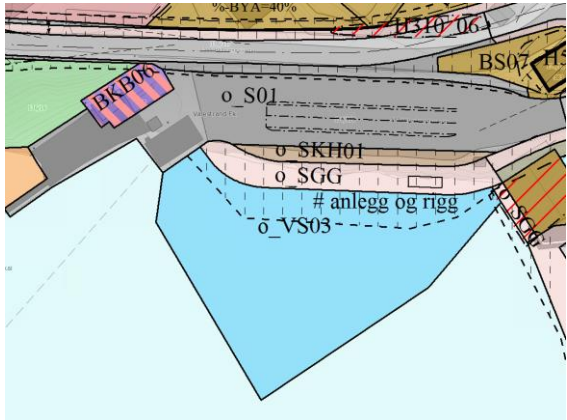
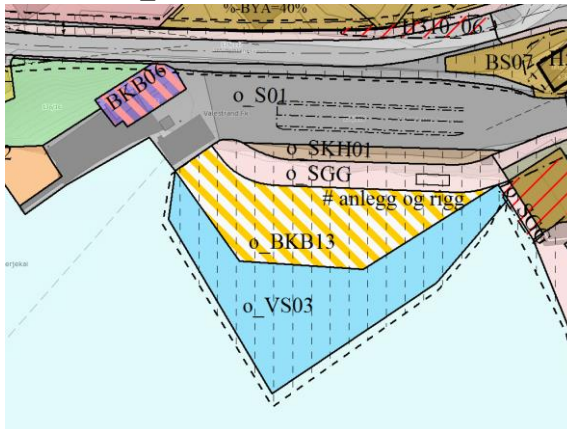
Osterøy kommune

Plan

Logg_endringer Valestrand etter 3.gongs handsaming

HS-vedtak nr	Endring plankart	Endring føresegner	Endring planskildring	merknad
<p>Alf T. Mortensen, FRP, gjorde på vegner av FRP og AP slikt framlegg:</p> <p>1. a) "Felt BBB02 får kotehøgd +35 jamfør føresegna punkt 2.31. b) Storleiken på felt BBB02 vert lik areal på parsellen gnr. 137/bnr. 14."</p> <p>2. "Det vert ikkje lagt til rette for gangveg frå Åsabrekka via gnr. 137/bnr. 72, 200, 20 og 14 til SGT."</p> <p>3. "Parkeringsnorm i punkt 1.32 vert endra til 1,0 pr. bustad langs miljøgata."</p> <p>4. "Det kan byggjast bustader i første etasje i felt BKB02, jfr. føresegn punkt 2.94."</p> <p>5. a) "Avkjørsel frå SGT må leggjast så langt nord som råd er mot avkjørsel i dag. b) SGT jfr. 3.13 vert avslutta ved nordre del av BKB02."</p> <p>AVRØYSTING</p> <p>Punkt 1- vedteke med 18 røyster (6FRP, 8AP, 3H, 1uavh.) (Formannskapet sitt framlegg 9 røyster (1V,2MDG,4KRF,2SP)</p> <p>Punkt 2- vedteke med 16 røyster (6FRP,8AP,2H) (Formannskapet sitt framlegg 11 røyster</p>	<p>1. til handsaming:</p>  <p>Endring i tråd med siste vedtak: Jamfør 1b) og 5b)</p> 	<ol style="list-style-type: none">a) 2.29 endra til +35 for mønehøgd og gesimshøgd b) tillegg i føresegn under 1.2Formuleringa gangvegar må vurderast er teke ut av 2.17.Teke inn tilleggsformulering «For bustadar langs miljøgata er det krav til 1,0 pr. bueining» i 1.322.93 endra med slik formulering: «I etasje på gateplan som vender seg mot miljøgata kan det ikkje vera bustad med unntak av BKB02»medføreren ingen endring i føresegn	<p>Endra bilder for plankart/føremål for situasjon som gjeld miljøgata.</p>	<ol style="list-style-type: none">b) obs. medfører endring av 504.68 - Fossåsen (Bullaåsen) del av Gnr. 137, Bnr. 4 m.fl.

<p>(1V,1uavh.,1H,4KRF,2SP,2MDG) Punkt 3- vedteke samrøystes Punkt 4- vedteke med 18 røyster (6FRP,8AP,3H,1uavh.) Formannskapet sitt framlegg 9 røyster (1V,2MDG,4KRF,2SP) Punkt 5- vedteke med 14 røyster (6FRP, 8AP) Formannskapet sitt framlegg 13 røyster (1V,2MDG,2SP,1uavh.,3H,4KRF)</p>	<ol style="list-style-type: none"> 2. sjå illustrasjon under punkt 1 3. ingen endring i plankart 4. ingen endring i plankart 5. a) Endring etter siste vedtak, angitt symbol for utkjørsle er flytta 2m nord: (angitt symbol for inn- og utkjøring gir fleksibilitet til å finne beste løysing for tilkomst til eit område) 			
<p>Formannskapet sitt framlegg: "For felt BS04 vert føresegna punkt 2.37, siste setning, endra frå: minimum 30 av parkeringsplassane skal vera offentlege, til minst 50% av parkeringsplassane skal vera offentlege." AVRØYSTING Formannskapet sitt framlegg- vedteke med 22 røyster (8AP,6FRP,3H,1uavh.,2SP,1MDG) mot 5 røyster (4KRF,1MDG)</p>	<p>Ingen endring i plankart</p>	<p>Endring av 2.35: «For BS04 kan det etablerast fleire nivå for parkering under nivå for miljøgata. Det er krav om høg arkitektonisk kvalitet ved utforming av fasade mot Valestrandsvatnet. Samspel med</p>		

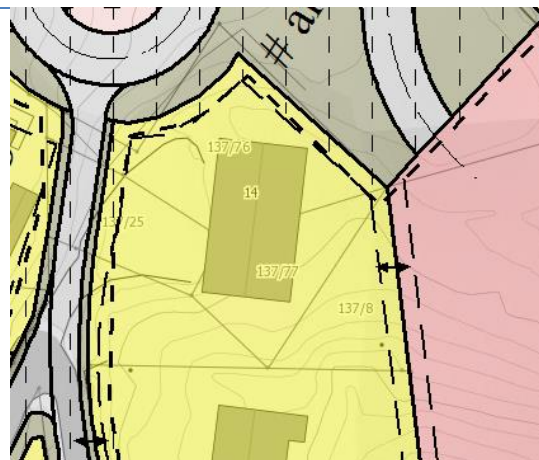
		<p>landskapsrommet og opplevingsverdi skal ivaretaast. Minimum 50% av parkeringsplassane skal vera offentlege».</p>		
<p>Alf T. Mortensen, FRP, gjorde på vegner av FRP og AP slikt framlegg: "Området langs ferjekai må utvidast slik at garverimuseet og servicebygg for gjestehamn kan plasserast der." AVRØYSTING Alf T. Mortensen sitt framlegg - vedteke med 15 røyster (6FRP,8AP,1H) Formannskapet sitt framlegg 12 røyster (4KRF,2MDG,1V,1uavh.,2H,2SP)</p>	<p>Til handsaming 3.gong:</p>  <p>Endring etter siste vedtak: Lagt inn kombinasjonsføremaal (sosi1800) med feltnamn o_BKB13</p> 	<p>Føresegn 2.78 og 2.79 er endra og tilpassa i tråd med vedtaket. 2.78 «Omfattar føremål BKB05, BKB07, BKB08, BKB09, BKB10, BKB11 og BKB13». 2.79 «BKB13 skal opparbeidast som del av anlegget for gjestehamn. Karlagarveriet og servicebygg for gjestehamn kan lokaliserast på BKB13».</p>	<p>Endra bilde som syner føremål i plankart.</p>	
<p>Alf T. Mortensen, FRP, gjorde på vegner</p>	<p>Til handsaming 3.gong:</p>	<p>Ingen endring</p>	<p>Endra bilde som</p>	

av FRP og AP slikt framlegg: "Gnr. 137/bnr. 25, 76 og 77 vert lagt inn med same farge og med same føremål som området "Rulledalen" parkering skule."

AVRØYSTING

Alf T. Mortensen sitt framlegg - vedteke med 14 røyster (6FRP, 8AP)

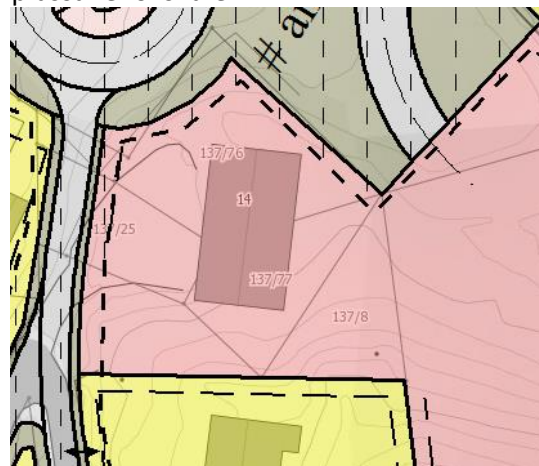
Formannskapet sitt framlegg 13 røyster (4KRF, 3H,1V,1uavh.,2SP,2MDG)



Endring etter siste vedtak:

Adm. har også lagt inn 137/8 og siste hjørne i sør-vest for 137/77 som same føremål då ein har tolka dette etter ønske frå heradstyret i tråd med vedtaket som vart gjort i møtet.

Adm. legg til grunn at parkering går inn under føremålet «undervisning» som for resten av p-plassane for skulen.



Formannskapet sitt framlegg: "BYA for felt

Føresegn 2.41 er endra

syner føremål i plankart.

<p>BS03 og BS10 vert sett til 90%. Grunngjeving: Tilstøytande felt som er BS02 er føreslått til 90%. Samstundes er BS10 føreslått til 100%. Dersom ein set alle felt med same BYA, vil ein få ei meir heilskapeleg og føreseieleg arealregulering for området." AVRØYSTING Formannskapet sitt framlegg - vedteke samrøystes</p>		<p>i tråd med vedtak.</p>		
<p>Johannes Haugland, SP, gjorde slikt framlegg: "Området BK06 vert regulert til offentleg tenesteyting/ bustadføre mål." AVRØYSTING Johannes Haugland sitt framlegg - vedteke med 22 røyster (2SP,2MDG,8AP,6FRP,4KRF) Rådmannen sitt framlegg 5 røyster (1V,1uavh.,3H) Kjersti Vevatne, V, fekk høve til å gje slik protokolltilførsel (ikkje vedtak): "Plassering av barnehage i og ved Valestrand blir å koma attende til når val av tomt for barneskule er avgjort."</p>	<p>Endra fløremål til (sosi1803) Bustad/tenesteyting med feltnamn o_BKB12</p>	<p>Føresegn 2.99: «Området o_BKB12 kan nyttast til offentleg tenesteyting og/eller bustad. Arealbruk, utforming og detaljar skal avklarast i detaljreguleringsplan». Føresegn 2.100 er tilpassa frå å vere knytt til tidlegare BKS06 til o_BKB12.</p>	<p>Endra bilde som syner føremål i plankart for omrd. med garverimiljø</p>	
<p>Alf T. Mortensen, FRP, gjorde på vegner av FRP og AP slikt framlegg: "Tilkomst til gnr. 135/bnr. 25 og 28 må koplant saman med ny avkjørsleveg i Vågenessvingen til gnr. 135/bnr. 97 med fleire." AVRØYSTING Alf T. Mortensen sitt framlegg - vedteke med 14 røyster (6FRP,8AP)</p>	<p>Til handsaming 3.gong: Eksisterande utkjørsel vidareført med symbol for juridisk punkt (sosi1242) avkjørsel – både inn- og utkjøring samt linjer for friskt.</p>	<p>Ordlyd i vedtak teke inn i føresegn 2.8.</p>		

Formannskapet sitt framlegg 13 røyster
(4KRF,1V,2MDG,2SP,3H,1uavh.)



Endring etter siste vedtak:


Symbol for inn- og utkjøring samt linje for frisikt er teke ut av plankart ved eksisterande utkjørsel på fv 365.



Endring etter siste vedtak:

Symbol for inn- og utkjøring lagt inn i plankart på gbnr 135/97 på nedsida av Hamrenesvegen 78.

Privat veg?

				
<p>Johannes Bysheim, AP, gjorde på vegner av AP og FRP slikt framlegg: "Punkt 1.55 i planføresegnene vert endra til: "Før det kan gjevast bruksløyve på BKB05 og o_BU01 skal busshaldeplass mellom BK05 og o_BU01 ha mellombels bruksløyve eller vere ferdigstilt. Kravet er avgrensa til innkøyring, venteareal for buss og passasjerar og utkøyring." AVRØYSTING Johannes Bysheim sitt framlegg - vedteke med 14 røyster (8AP,6FRP) Formannskapet sitt framlegg 13 røyster (4KRF,1V,1uavh.,3H,2SP,2MDG)</p>		<p>1.55 Endra i tråd med vedtak</p>		
<p>Kjersti Vevatne, V, gjorde slikt framlegg: Ny setning nr. 2 (mellom dei to eksisterande setningane): "Ved nye tiltak skal godt samspel med dei kulturhistoriske verdiane vektleggast, t.d. når det gjeld materialval, utforming og løysingar"</p>	<p>Medfører ingen endring, FSinnstilling = rådmannen si innstilling</p>			

<p>Grunngjeving: For dei andre omsynssonene for kulturmiljø er det nærare sagt kva omsynet gjeld. Dette manglar i pkt. 7.9.</p> <p>AVRØYSTING Formannskapet sitt framlegg - vedteke med 18 røyster (8AP,6FRP,3H,1SP) Kjersti Vevatne sitt framlegg 9 røyster (4KRF,1V,1SP,2MDG,1uavh.)</p>				
<p>Formannskapet sitt framlegg: "Punkt 1.16 Inngangar og hovudfasade på bygg som ligg langs miljøgata skal venda inn mot denne i første etasje om denne vert nytta til næring." AVRØYSTING Framlegget vart samrøystes vedteke.</p>		<p>1.16 endra i tråd med vedtak.</p>		
<p>Formannskapet sitt framlegg: "Føresegnene endring i punkt 1.21: Det vert gjort same unntak frå minimumskote for golvnivå for dei gamle garveribygga (BKB07, BKB08, BKB09 og BKB14) som det er gjort for BKB10 (Revheimsgarveriet)." AVRØYSTING Framlegget vart samrøystes vedteke.</p>		<p>1.21 er endra til: «Nye tiltak som legg opp til varig opphald, næring, lager eller kontor i strandsona skal etablerast med lågaste golvnivå på minimum kote + 3 m. Unntak er BKB07, BKB08, BKB09, BKB10 (Revheimsgarveriet), BK01 og BS14».</p> <p>Krav til utforming som er stillt til BKB10 i høve til flaumfare ved stormflo er også innarbeida til å gjelde</p>		

		for BKB07, BKB08, BKB09 og BS14, jf 1.21, 2.57 og 2.110		
<p>Johannes Haugland, SP, gjorde på vegner av SP og MDG slikt framlegg: "Tursti rundt Valestrandsvatnet følger vasskanten frå der den kryssar Valestrandselva og til Haldorvika."</p> <p>AVRØYSTING</p> <p>Formannskapet sitt framlegg - vedteke med 18 røyster (8AP,6FRP,3H,1uavh.)</p> <p>Johannes Haugland sitt framlegg 9 røyster (2SP,2MDG,1V,4KRF)</p>	Medfører ingen endring, FSinnstilling = rådmannen si innstilling			