

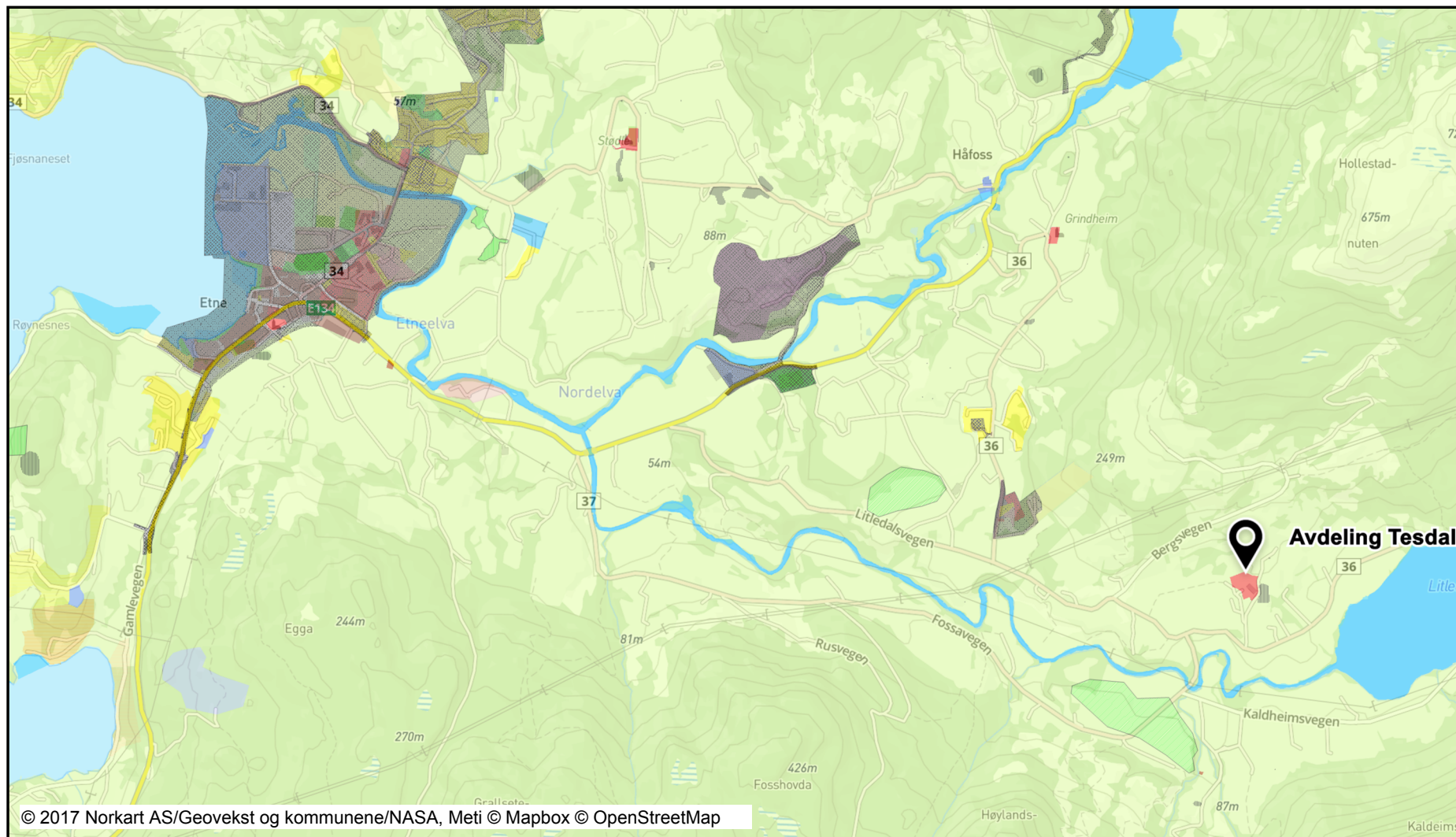


# Utskrift fra Norkart AS kartklient










































Dato: 06.06.2017

Målestokk: 1:30000

Koordinatsystem: UTM 32N



## Tegnforklaring

<i>Kommuneplan-Byggeområder (PBL1985 § 20)</i>		 Vegareal - nåværende
 Boligområde - nåværende		<i>Kommuneplan-Oversiktsplanrestriksjoner</i>
 Boligområde - framtidig		× × × Områder som er unntatt fra rettsvirkning fordi:
 Senterområde - nåværende		<i>Kommuneplan-Retningslinjer</i>
 Senterområde - framtidig		 LNF-område hvor landbruk er dominerende
 Erverv - nåværende		 LNF-område hvor friluftsliv er dominerende
 Industri - nåværende		<i>Kommuneplan-Linje- og punktsymboler (PBL</i>
 Industri - framtidig		 Arealbrukpunkt
 Fritidsbebyggelse - nåværende		 Grense for restriksjonsområde
 Fritidsbebyggelse - framtidig		 Restriksjonpunkt
 Offentlige bygninger - nåværende		 Grense for retningslinjeområde
 Offentlige bygninger - framtidig		<i>Felles for kommuneplan PBL 1985 og 2008</i>
 Bygninger med særskilt angitt almenntilrettelagt formål		 Planområde
 Kommunalteknisk anlegg - nåværende		
 Friområde - nåværende		
 Friområde - framtidig		
 Idrettsanlegg - nåværende		
 Idrettsanlegg - Framtidig		
 Annet byggeområde - nåværende		
 Annet byggeområde - framtidig		
<i>Kommuneplan-Byggeområder (PBL1985 § 20)</i>		
 LNF-område		
 LNF-område med spredt boligbebyggelse - nåv		
 LNF-område med spredt fritidsbebyggelse - nå		
 LNF-område med spredt fritidsbebyggelse - fra		
<i>Kommuneplan-Områder for råstoffutvinning</i>		
 Masseuttak - nåværende		
<i>Kommuneplan-Områder som er båndlagt eller</i>		
 Båndlegging etter lov om kulturminner - nåværende		
 Båndlegging for forsvaret - nåværende		
<i>Kommuneplan-Områder for særskilt bruk eller</i>		
 Vannareal for alment friluftsliv		
 Småbåthavn - nåværende		
 Vannareal for allmenn flerbruk		
 Ferdselsområde - nåværende		
 Fiskeområde - nåværende		
 Friluftsområde i sjø og vassdrag - nåværende		
 Naturområde i sjø og vassdrag - nåværende		
<i>Kommuneplan-Viktige ledd i kommunikasjons</i>		