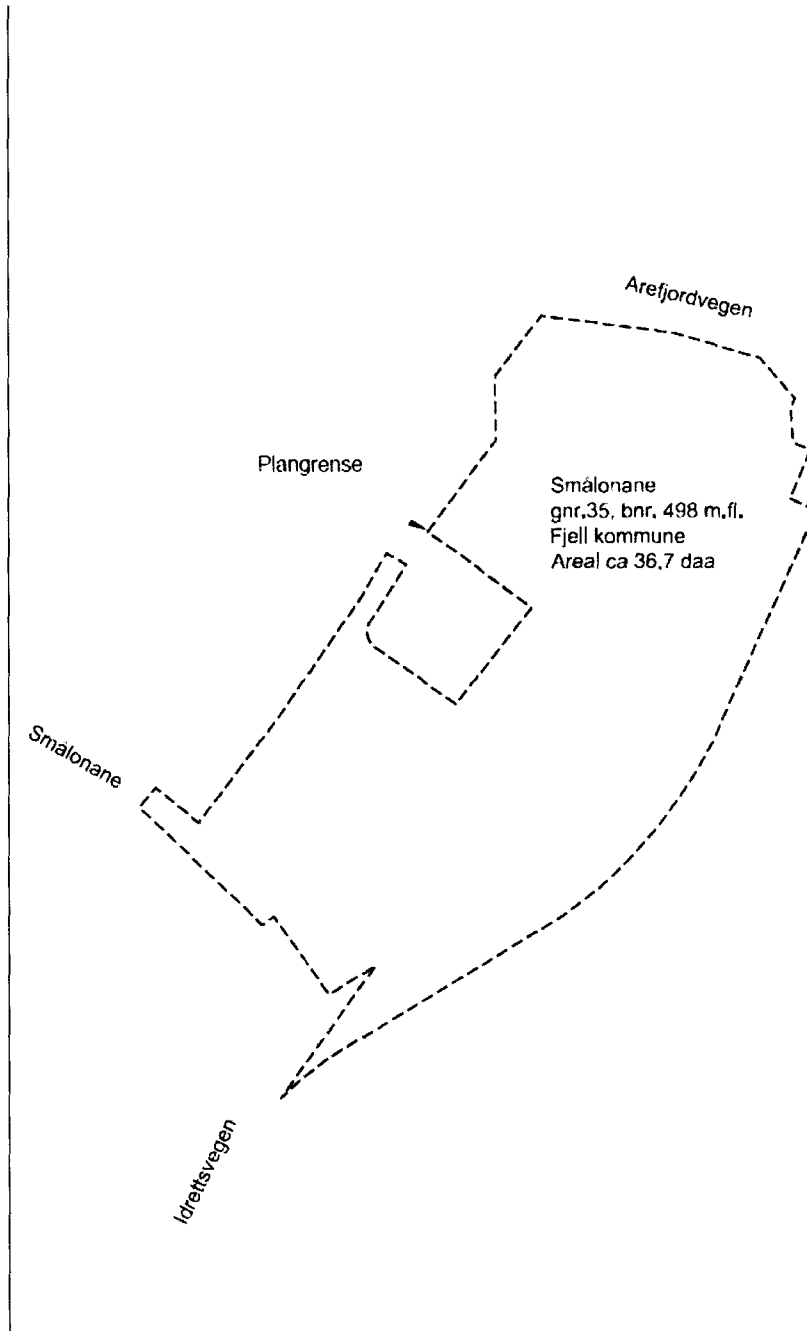


Varslet avgrensning for planområdet vist med stipla, svart linje:



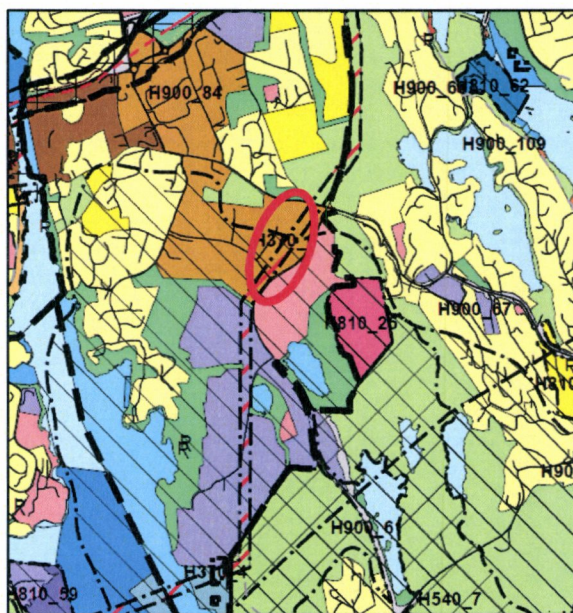
Utsnitt kart, kjelde: Gule sider. Kartutsnittet viser planområdet si beliggenheit, innanfor raud oval:
























Flyfoto, kjelde: Gule sider. Planområdet er markert med raud oval:



Kommuneplanens arealdel (KPA) viser sentrumsføremål i det aktuelle området. Planområdet er markert med rød oval:



- | | |
|---|---|
|  Bygninger og anlegg |  Bustader |
|  Bustader |  Fritidsbuseiend |
|  Fritidsbuseiend |  Sentrumsformål |
|  Sentrumsformål |  Forretninger |
|  Offentlig eller privat tenesteyting |  Offentlig eller privat tenesteyting |
|  Fritids- og turformål |  Fritids- og turformål |
|  Råstoffutvinning |  Næringsvirksombygninger |
|  Næringsvirksombygninger |  Idrettsanlegg |
|  Idrettsanlegg |  Andre typer bygninger og anlegg |
|  Andre typer bygninger og anlegg |  Kombinert bygge og anleggsformål |
|  Kombinert bygge og anleggsformål | |

Kommunedelplan for Straume 2005-2018, N1, nærings- og forretningsområde:

