
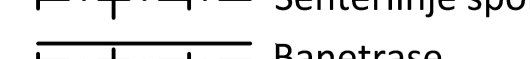



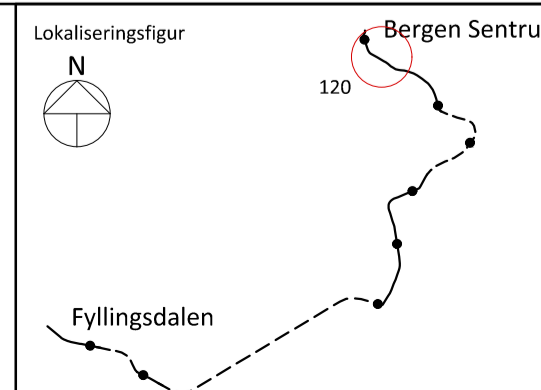


**Tegnforklaring**

-  Senterlinje spor
-  Banetrase
-  Banetrase i tunnel
-  Tunnelmunning

-  Frisikt
-  Fysisk deleøy
-  Oppmerket deleøy
-  Modellhenvisning
-  Eiendomsgrense



Bybanen fra sentrum til Fyllingsdalen. Nonneseter - Kronstad  
 Teknisk forprosjekt - Veg  
 Kryss Nonneseter-Nygårdstangen

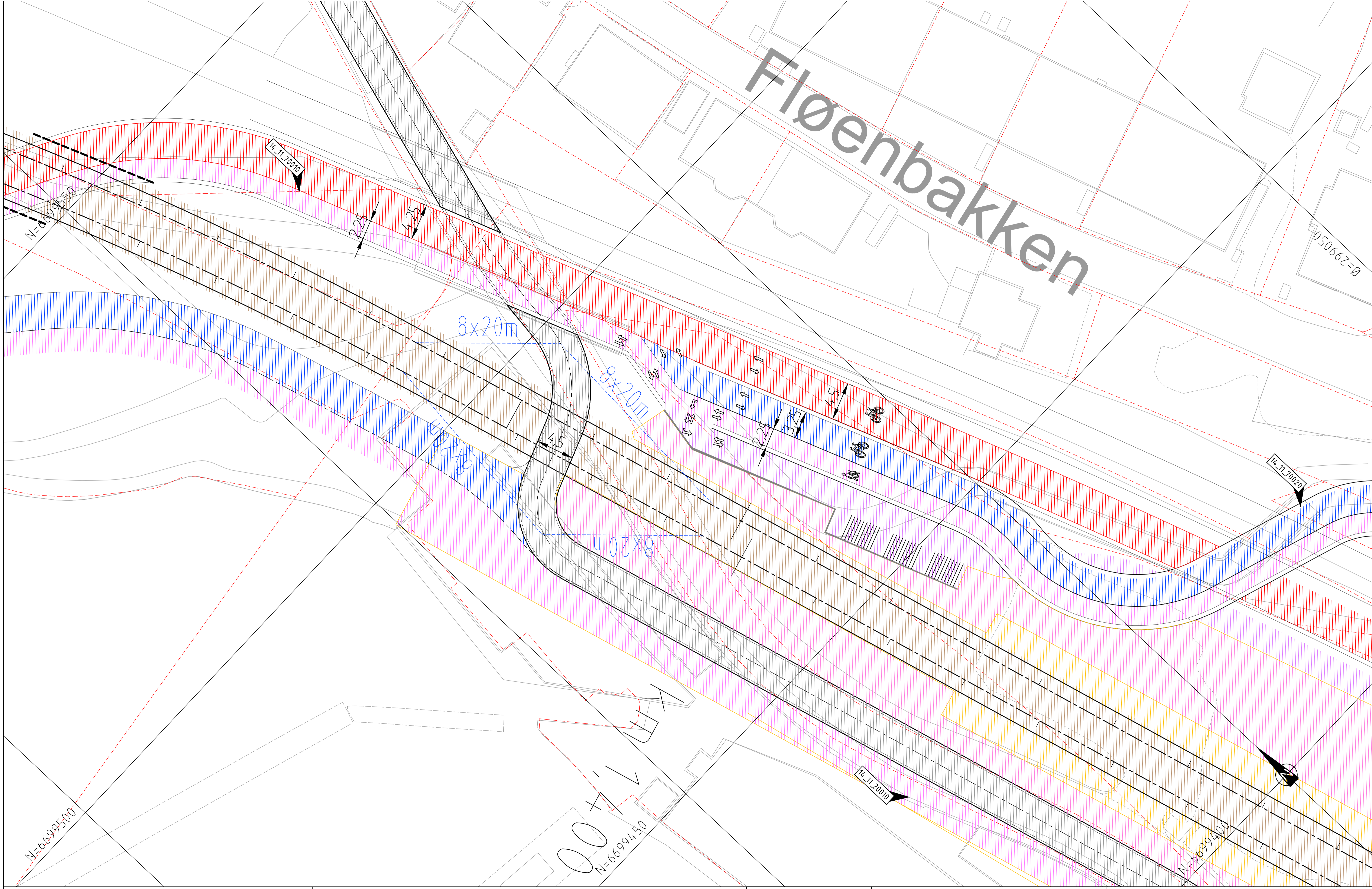
Rev.	Revisjonen gjelder	Utf.	Kontr.	Godkj.	Dato
02	Teknisk forprosjekt	Nomton	Nojaas	Nomama	18.11.16
01	Teknisk forprosjekt - for gjennomgang av Bergen kommune	Nomton	Nojaas	Nomama	16.09.16



Leverandør

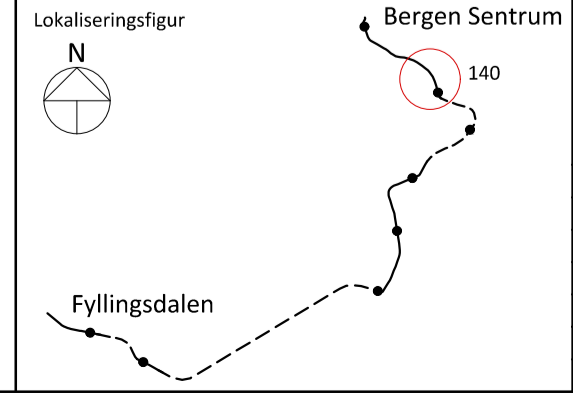
Målestokk A1 1:200 Tegningsnummer/dokumentkode D00-100-E-001 Rev. 02

# Fløenbakken



- Senterlinje spor
- Banetrase
- Banetrase i tunnel
- Tunnelmunning

- Frisikt
- Fysisk deleøy
- Oppmerket deleøy
- Modellhenvisning
- Eiendomsgrense



## Bybanen fra sentrum til Fyllingsdalen. Nonneseter - Kronstad Teknisk forprosjekt - Veg Kryss Møllendal

Rev.	Revisjonen gjelder	Utf.	Kontr.	Godkj.	Dato
02	Teknisk forprosjekt	Nomton	Nojaas	Nomama	18.11.16
01	Teknisk forprosjekt	Nopese	Nojaas	Nomama	16.09.16

Målestokk A1 1:200    Tegningsnummer/dokumentkode D00-100-E-002    Rev. 02