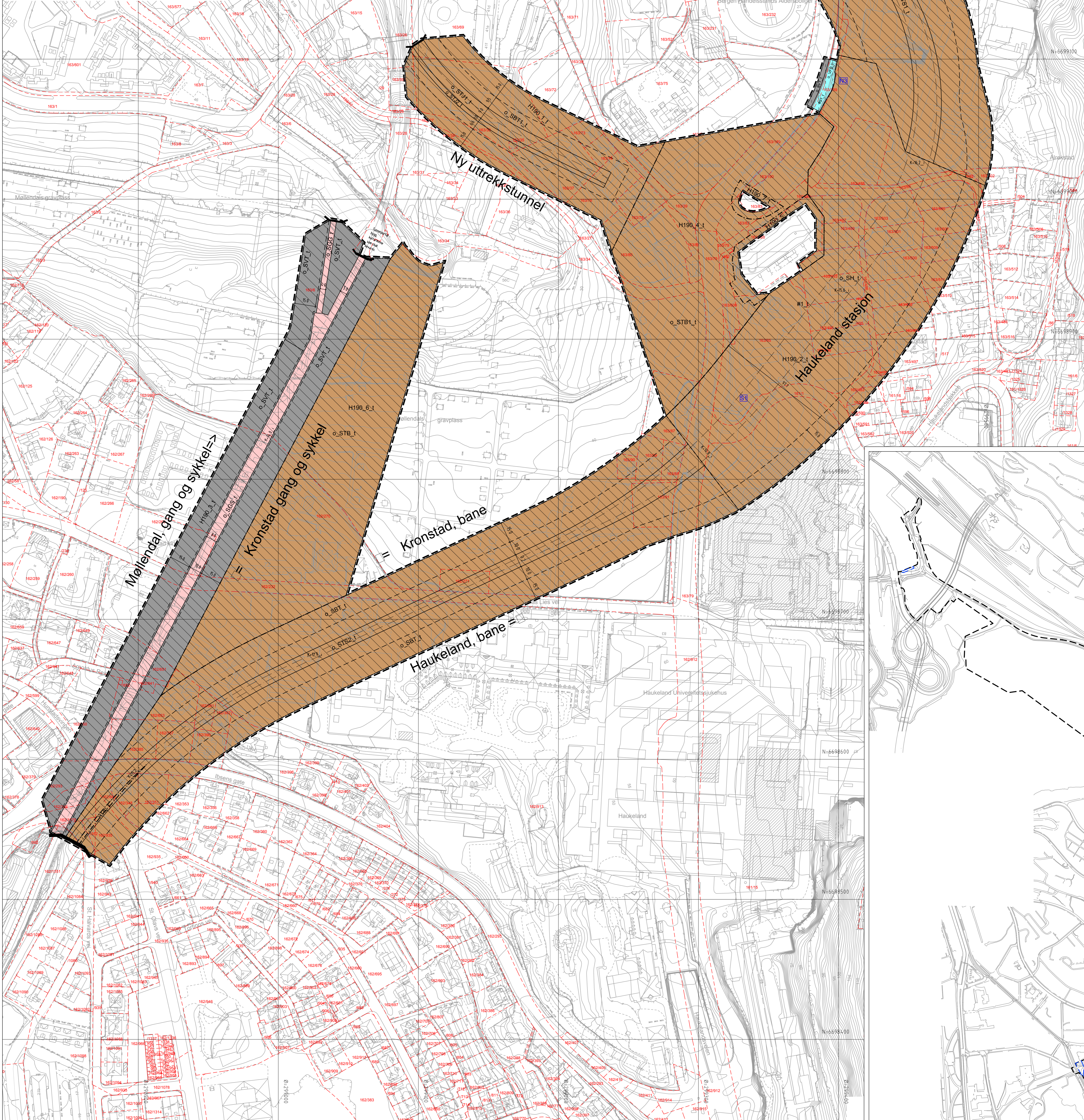
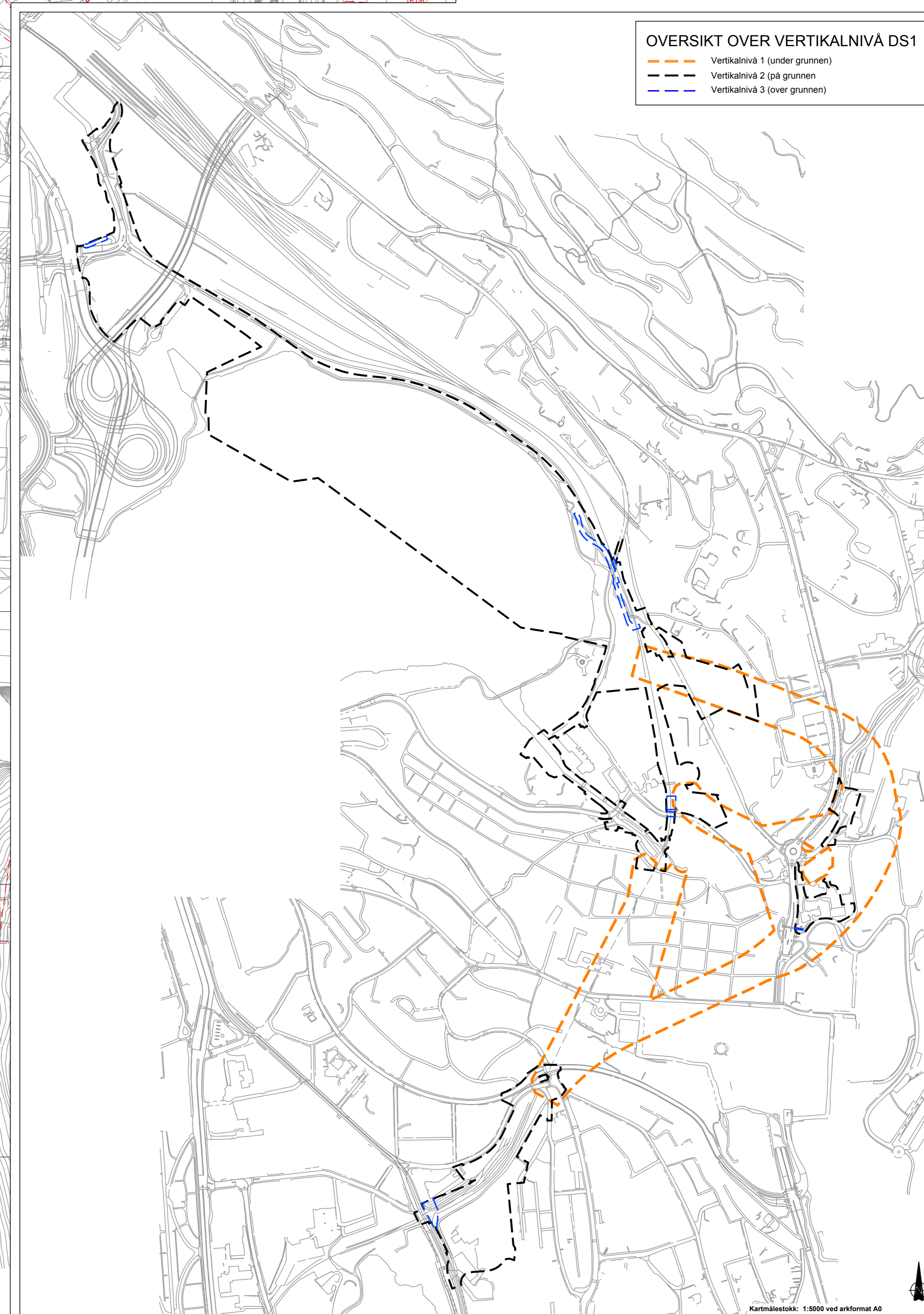
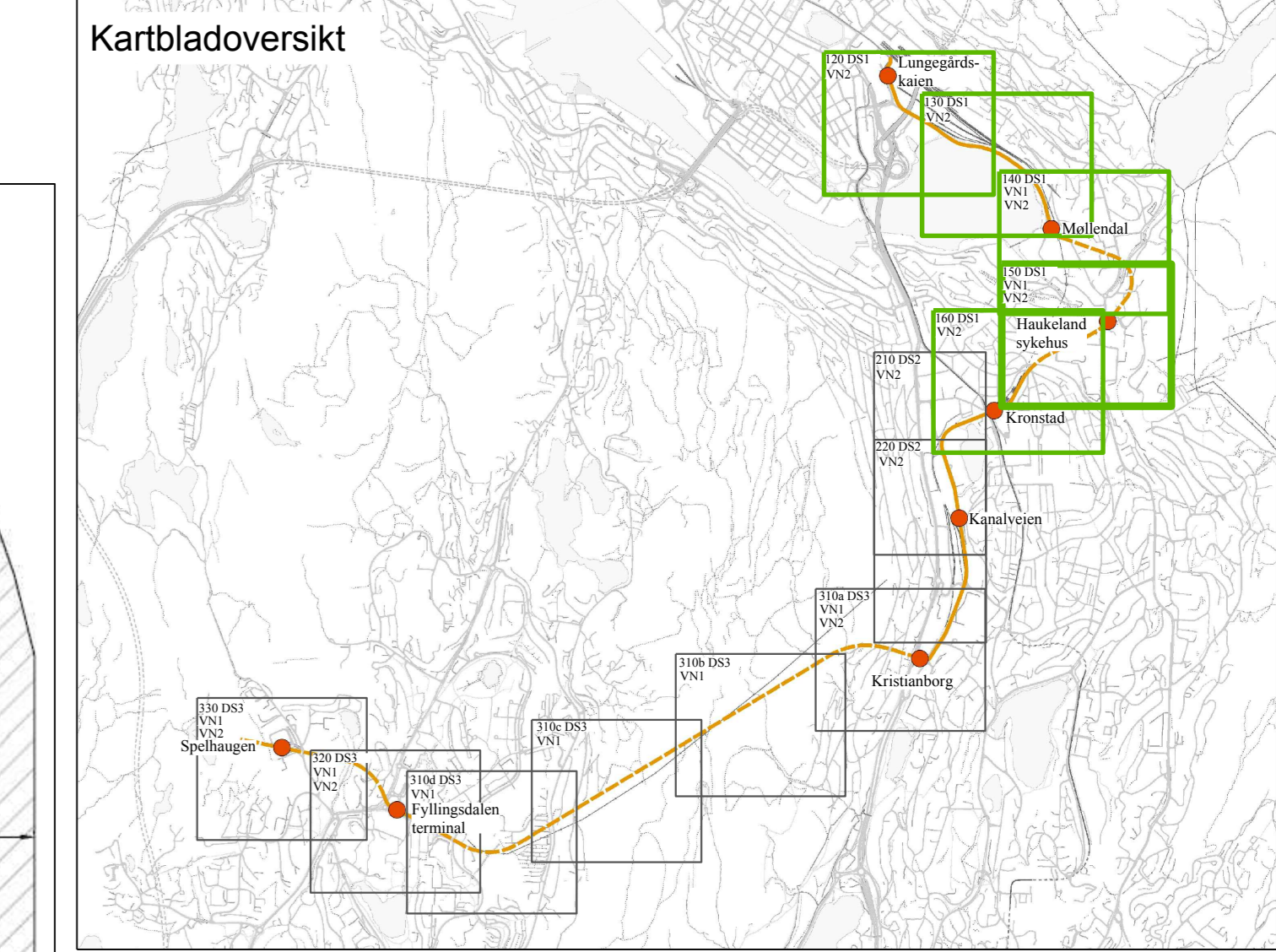
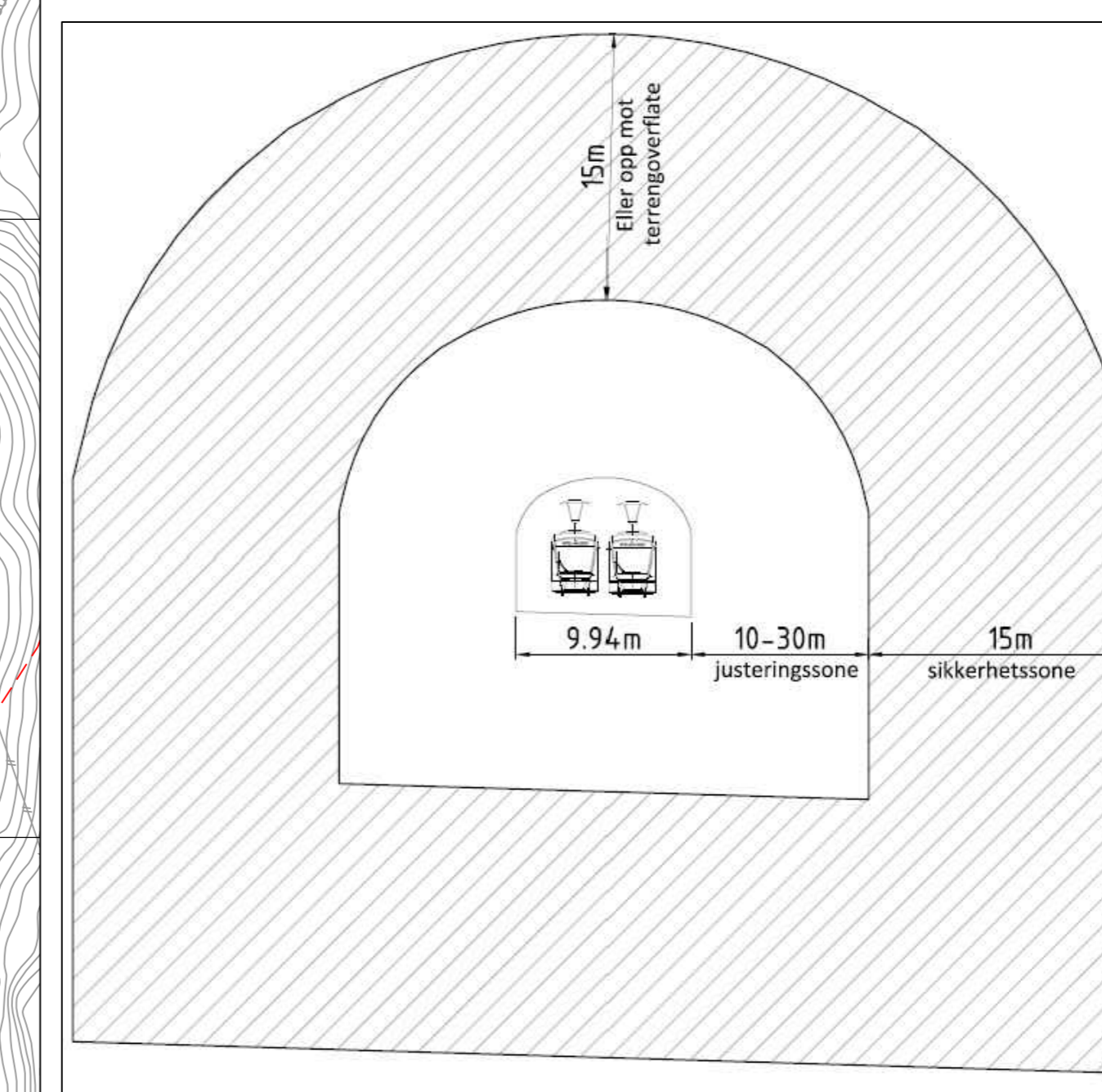


150 Haukeland
Vertikalnivå 1 - under grunnen, tunneler



Prinsipp for sikrings- og justeringszone for tunnel



OVERSIKT OVER VERTIKALNIVÅ DS1

- Vertikalnivå 1 (under grunnen)
- Vertikalnivå 2 (på grunnen)
- Vertikalnivå 3 (over grunnen)

TEGNFORKLARING

- AREALFORMAL (PBL §12-5)**
- SOS: Gang-lykkeveg (2010)
 - SSG: Gangveg/gangareal (2010)
 - SVT: Annen veggrunn-tekniske anlegg (2018)
 - STJ: Trase for Bybane (2021)
 - STS: Trase for Bybane (2022)
 - SH: Holdeplassplattform (2020)
 - STB: Tekniske byggkonstruksjoner (2027)
 - SBT: Annen bane grunn - tekniske anlegg (2028)
- BRUK OG VERN AV SJØ OG VASSRAG, MED TILHØRENDE STRANDSONE (PBL §12-5 nr 8)**
- VFS: Friluftsområde i sjø og vassdrag med tilhørende strandsoner (2020)
- HENSYNSONER (PBL §12-6, §11-8)**
- SIKRINGS- STØY- OG FARESONER (PBL §11-8 a)**
- Friskit bane (140)
 - Andre sikringsoner (160)
 - Sikringsone rundt tunnel
 - Andre sikringsoner (180)
 - Sikringsone rundt parkeringshus
- BESTEMMELSESRÅDER (PBL §12-7)**
- Utforming (1) (se planbeskrivelsen)
 - Midlertidig anlegg og riggområde (91)
- JURIDISKE TEKSTER, LINJE- OG PUNKTSYMBOLER (J.F. REGULERINGSBESTEMMELSENE)**
- Illustrasjon av planens begrensning (med de andre juridiske grensene)
 - Riktighet opprettholdt med referanse til Formålsgrænse (PBL §12-5 nr 8)
 - Bestemmelsegrænse (PBL §12-5 nr 8)
 - Henvisningsgrænse
 - Bygg, kulturminner, mm. som skal bevaras (1210)
 - Byggingrens (1211)
 - Regulert senterlinje (1221)
 - Måle og avstandslinje (1228)
- PUNKTSYMBOLER**
- Tunnelåpning (1250)
- REGIERFORM (PBL §12-7 nr. 14)**
- Offentlig arealformål
- ILLUSTRERENDE LINJER/TEKST**
- Illustrerende kotehøyde
 - Oppgang i nord
 - Oppgang i sør
- VERTIKALNIVÅ**
- Arealformål vertikalnivå 1 (tunnel)
 - Bro
 - Tunnel
- BASISKART**
- Eiendomsgrænse
 - Ekstisterende bebyggelse
 - Geodetisk tilbak
 - Geodetisk grunnlag: UTM32, Sjeved 89
 - Geodetisk høydegrunnlag: NN1954
 - Site utfattadato basiskart: 20.02.2017
 - Elevasjonsnet: 1m
 - Kartmålestokk: 1:1000 ved anfordr AD

Reguleringsplan, område-regulering for:

BERGEN KOMMUNE, Bergenhus/Arstad
Bybanen fra sentrum til Fyllingsdalen, delstrøkning 1: Nonneseter - Kronstad
Nasjonal arealplan-ID 1201_64040000

Saksangang	Dato	Plankart dater	Bestemmelser dater
Planoppstart kunnngort	27.11.14		
Beslutning, offentlig ettersyn	05.01.17	25.11.16	25.11.16
Offentlig ettersyn, fra - til	07.01.17 - 21.02.17	25.11.16	25.11.16
Kommunens behandling	08.04.17	07.04.17	07.04.17
Bystyrets vedtak	21.04.17	07.04.17	19.05.17
Planvedtak kunnngort	12.08.17	07.04.17	21.06.17

Forfagsgjester: Utarbeidet av: SWECO
Saksnummer: 201423440
Site utarbejdet av: SWECO
Site utarbejdet av: SWECO
Site utarbejdet av: SWECO