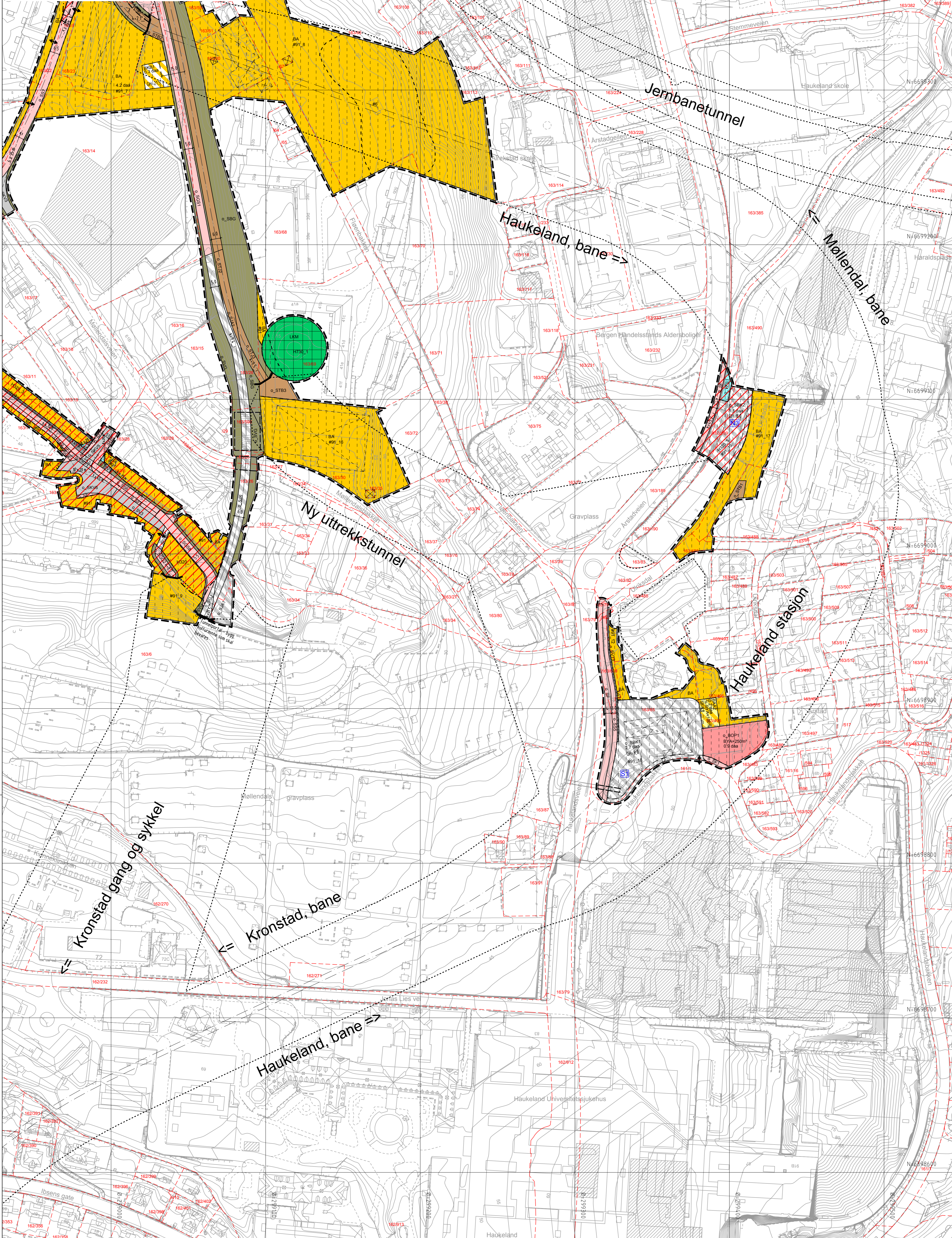
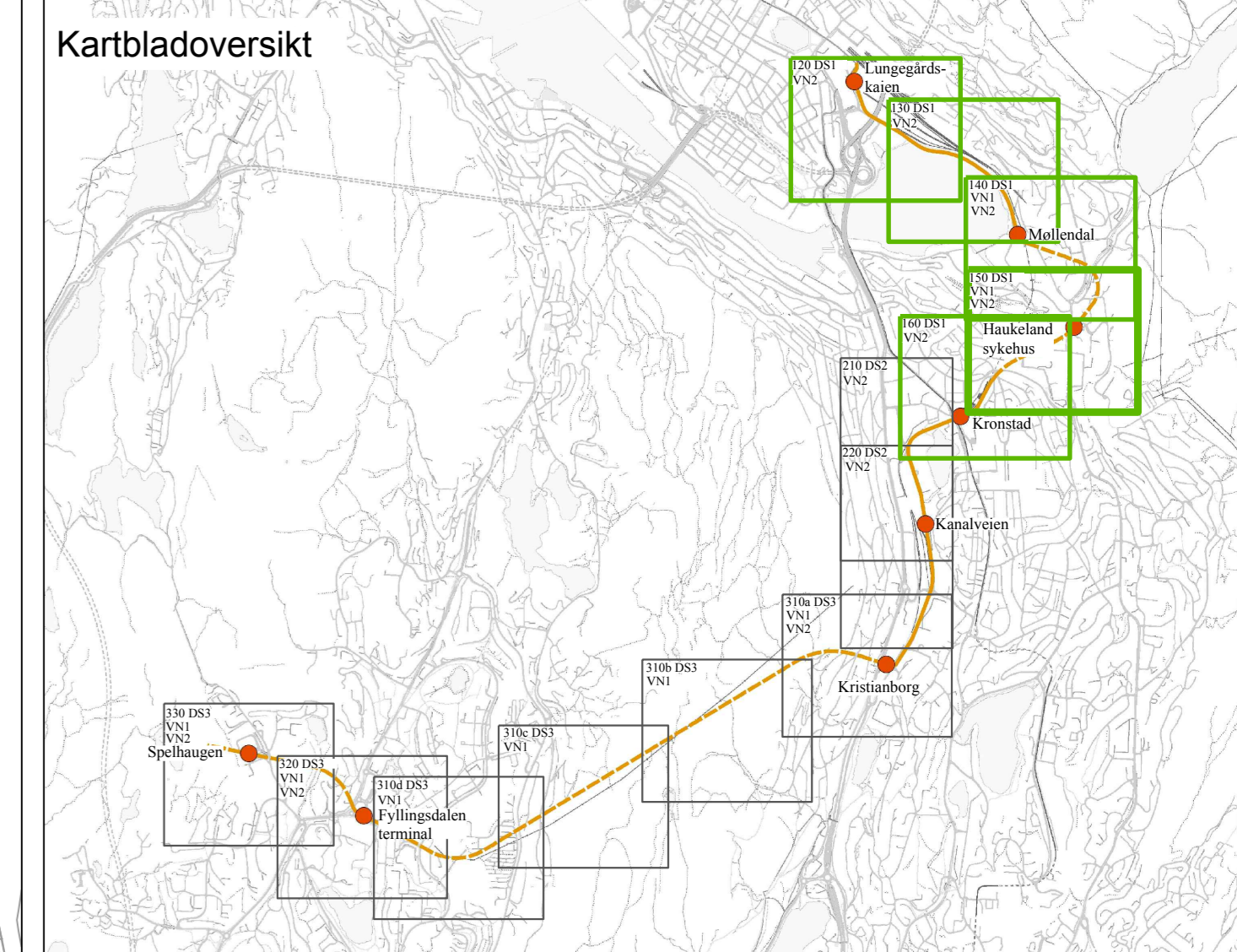
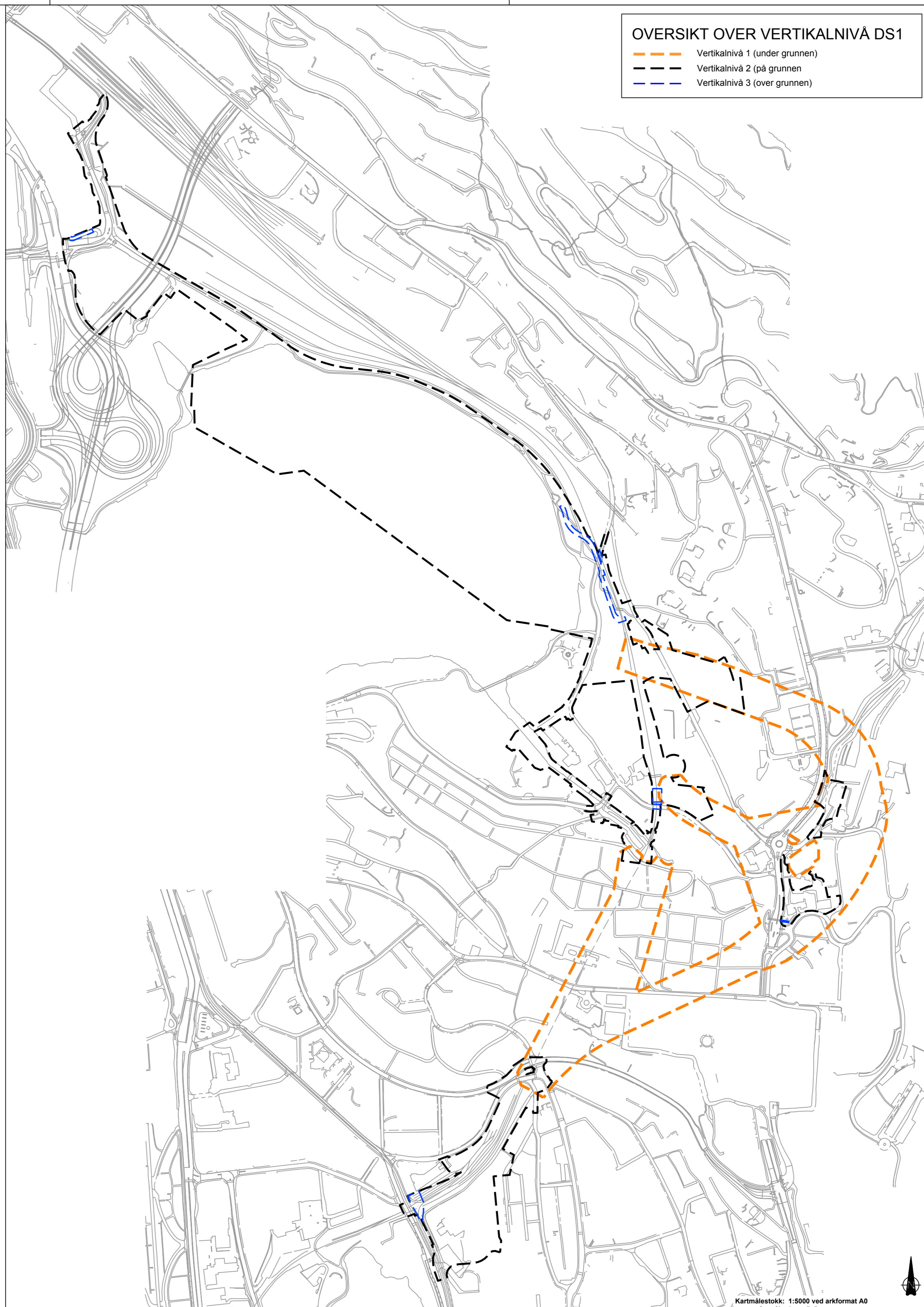


150 Haukeland  
Vertikalnivå 2 - på grunnen

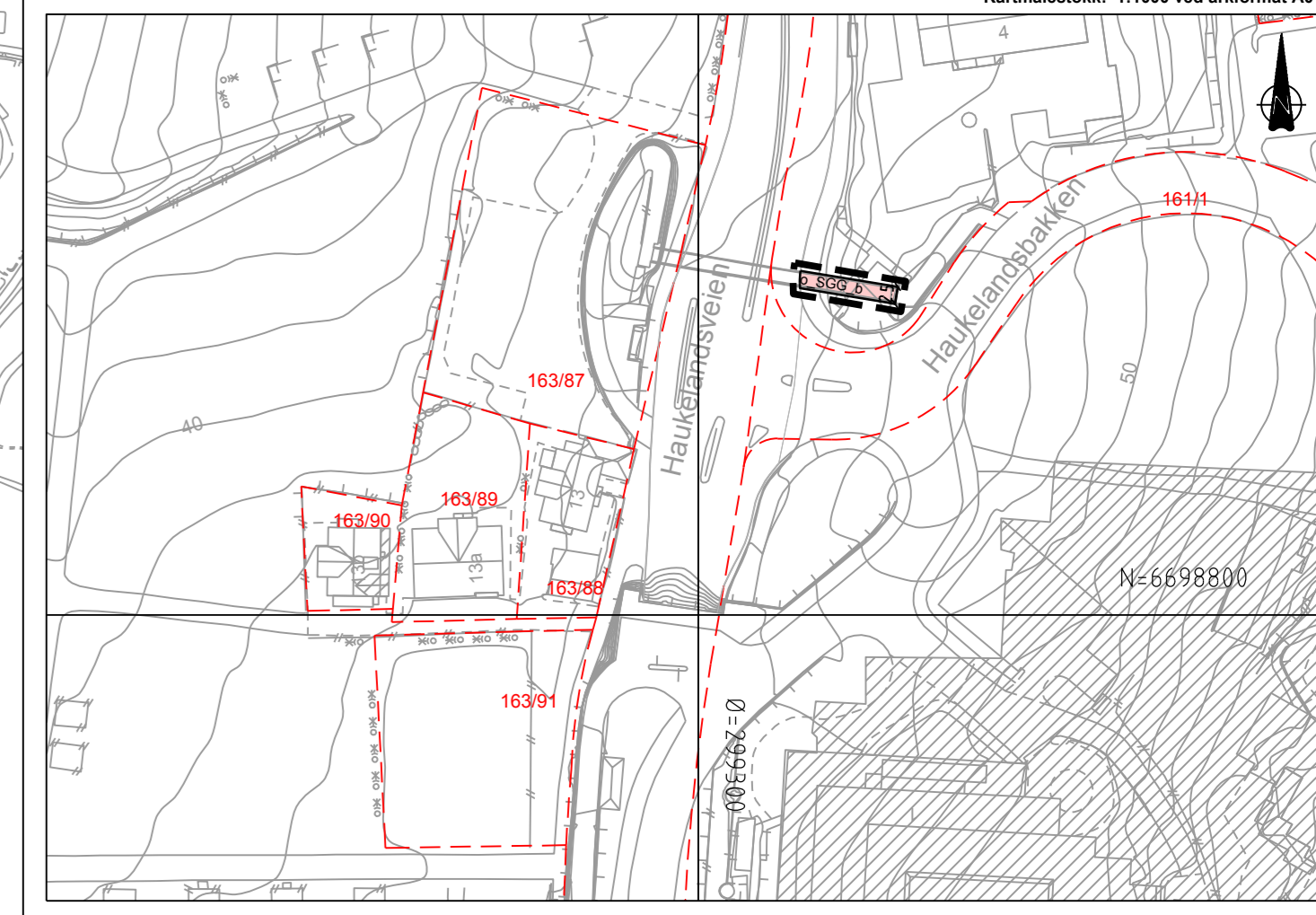


OVERSIKT OVER VERTIKALNIVÅ DS1

- Vertikalnivå 1 (under grunnen)
- Vertikalnivå 2 (på grunnen)
- Vertikalnivå 3 (over grunnen)



150 Haukeland  
Vertikalnivå 3 - over grunnen, dagens gangbro



TEGNFORKLARING

**AREALFORMAL** (PBL §12-5)

**BEBYGGELSE OG ANLEGG** (PBL §12-5 nr. 1)

- BA Bebyggelse og anlegg (1001)
- BU Underbygning (1162)
- BE Energianlegg (1150)
- BVA Vann- og avløpsanlegg (1540)
- BRB Kombinert formål (1800)
- BAA Kombinert formål (1900)

**SAFNERE** (PBL §12-5 nr. 2)

- SV Veg (2010)
- SKV Kjøreveg (2011)
- SF Fortau (2012)
- ST Torg (2013)
- SGS Gang-/sykkelveg (2015)
- SGG Gangveg/gangareal (2016)
- SS Sykkelveg/felt (2017)
- SMF Annen veggrunn/tekniske anlegg (2018)
- SVS Annen veggrunn/grantareal (2019)
- STJ Trase for jernbane (2021)
- STB Trase Bybanen (2022)
- SH Hødeplass/plattform (2023)
- STB Tekniske bygg/konstruksjoner (2027)
- SBG Annen byggrunn / grantareal (2029)
- SGV Kombinerte formål (2030)
- SKV Kombinerte formål (2030)
- SKF Kombinerte formål (2030)
- SKS Kombinerte formål (2030)
- SKB Kombinerte formål (2030)
- SGU Kombinerte formål (2030)
- SJS Kombinerte formål (2030)
- SJA Kombinerte formål (2030)

**GRØNNSTRUKTUR** (PBL §12-5 nr. 3)

- GF Friområde (304)
- GP Park (205)

**LANDBRUKS-, NATUR- OG FRILUFTSFORMAL** (SAMT REKREASJON) (PBL §12-5 nr. 4)

- VNV Venn av kulturmiljø eller kulturminne (600)
- VNV Naturområde i sje og vassdrag (610)
- VVF Friluftsområde i sje og vassdrag (610)
- VFS Friluftsområde i sje og vassdrag med tilhørende strandsoner (620)

**BRUK AV VERN AV SJØ OG VASSDRAG, MED TILHØRENDE STRANDSONER** (PBL §12-5 nr. 6)

- VNV Naturområde i sje og vassdrag (610)
- VVF Friluftsområde i sje og vassdrag (610)
- VFS Friluftsområde i sje og vassdrag med tilhørende strandsoner (620)

**HENSYNSOMRÅDE** (PBL §12-6, § 51-1)

**SIKRINGS-, STØY- OG FARESONER** (PBL §14-8)

- FI Frisikt bane (40)
- AS Andre skringingsoner (100)
- OS Overordnet bedningsnett
- AS Andre skringingsoner (100)
- AS Bedningsområde
- FI Flomfare (20)

**SONE MED ANGITTE SÆRLIGE HENSYN** (PBL §11-6)

- BE Bevaring kulturmiljø (20)
- BE Båndlegging eller lov om naturvern (20)
- BE Båndlegging eller lov om kulturminner (20)

**BESTEMMELSESONOMÅDER** (PBL §12-7)

- BE Funktions- og kvalitetskrav til bygninger, anlegg og utemiljø (40)
- BE Sikre verneverdier i bygninger, andre kulturminner og kulturmiljø (40)
- BE Krav om særskilt rekkefølge for gjennomføring av tiltak (100)
- BE Midlertidig anlegg- og regnområde (80)

**JURIDISKE TEKSTER, LINJE- OG PUNKTSYMBOLER** (PBL §12-5 nr. 1)

- Illustrasjon av planens begrensning (ver. 10) (100)
- Formålsbegrensning (100)
- Hensynsbegrensning (100)
- Bestemmelsesbegrensning (100)
- Bygg, kulturminner mm som skal bevares (120)
- Regulert sønnering (120)
- Frakligge (120)
- Regulert fotgjengerefelt (120)
- Regulert statterum (120)
- Planlagt bebyggelse (120)
- Bebyggelse som forutsettes fjernet (120)
- Måle og avstandslinje (120)
- Regulerende kotehøyde (120)
- Regulerende geomorfyde (120)
- Prosent bygd areal eller TEK 2010
- BYA Bebygd areal eller TEK 2010
- BRB Prosent bruksareal eller TEK 2010

**PUNKTSYMBOLER**

- Tunnelåpning (120)
- Regulert tre som skal bevares (120)
- Vegstenging (120)
- Avkjørsel (120)
- Avkjørsel - kun innkjøring (120)
- Avkjørsel - kun utkjøring (120)

**REGULERINGSPLAN** (PBL §12-7 nr. 1)

- Offentlig arealformål

**ILLUSTRERENDE LINJERTEKST**

- k/m d Illustrerende kotehøyde

**VERTIKALNIVÅ**

- Arealfomål vertikallnivå 3 (30)
- Bro
- Tunnel
- Oppgang i nord
- Oppgang i sør

**BASISKART**

- Elendomsgrense
- Ekisterende bebyggelse
- Godkjent bruk
- Geodisk grunnlag: UTM2, Eurof 80
- Geodisk høydegrunnlag: NN1954
- State utvaldsdato basiskart: 20.02.2017
- Endrestatus: fe
- Kartmålestokk: 1:1000 ved arkformål A0

**Reguleringsplan, område-regulering for:**

**BERGEN KOMMUNE, Bergenhus/Årstad**  
Bybanen fra sentrum til Fyllingsdalen, delstrøkning 1: Nonneseter - Kronstad  
Nasjonal arealplan-ID 1201\_64040000

Saksbehandling i følge plan- og bygningsloven

Saksangang	Dato	Plankart datert	Bestemmelser datert
Planoppstart kunnngort	27.11.14		
Bestilling offentlig ettersyn	05.01.17	25.11.16	25.11.16
Offentlig ettersyn, fe - 4	07.01.17 - 21.02.17	25.11.16	25.11.16
Kommens innstilling	08.06.17	07.04.17	07.04.17
Bystyrets vedtak	21.06.17	07.04.17	19.05.17
Planvedtak kunnngort	12.08.17	07.04.17	21.06.17

Forfattet av: Utarbeidet av: Saksnummer: 301421440  
BERGEN KOMMUNE SWECO Site revisjonsdato: 07.04.2017

Det bekrefes at plankartet er i samsvar med bystyrets vedtak.