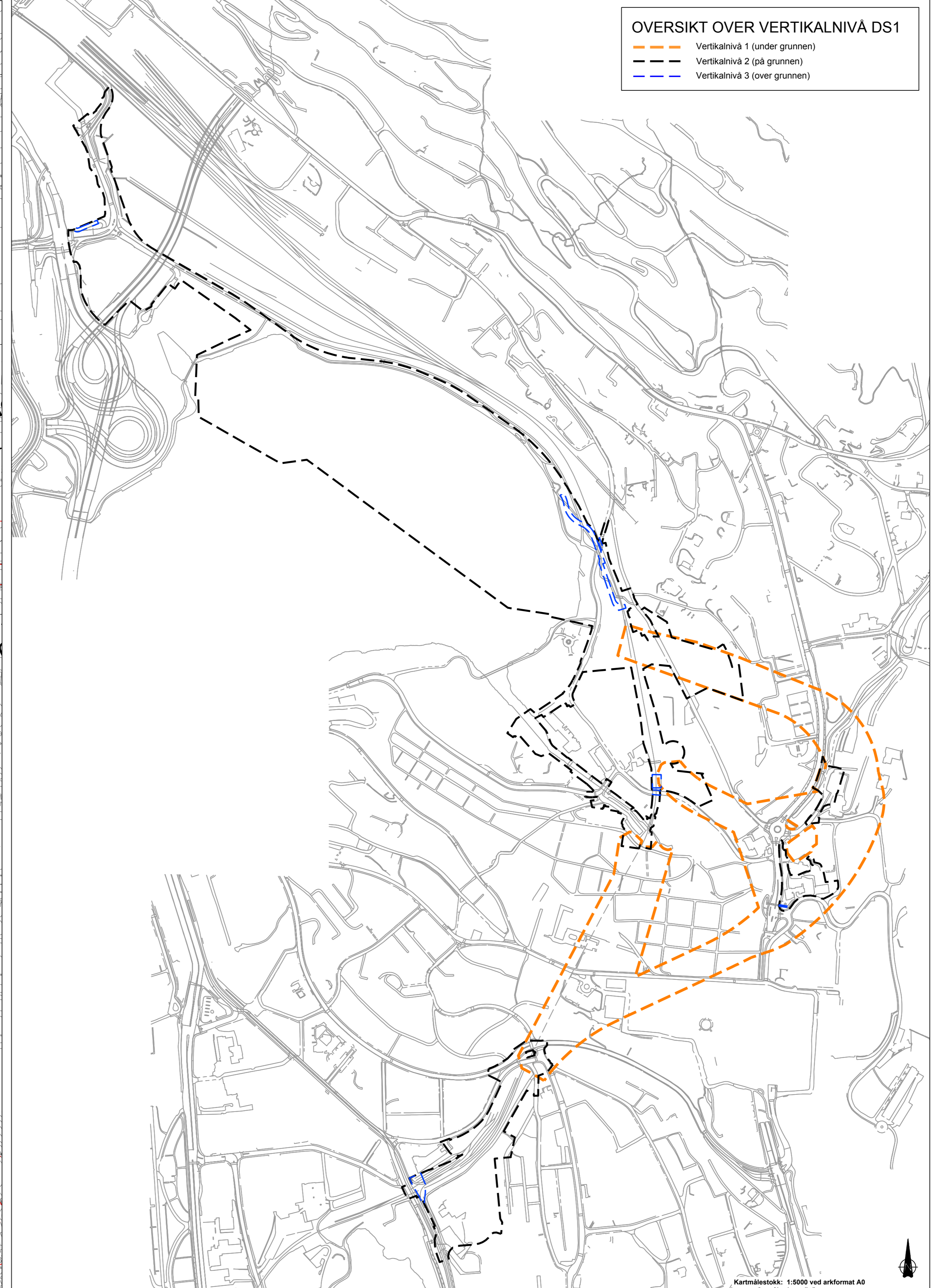
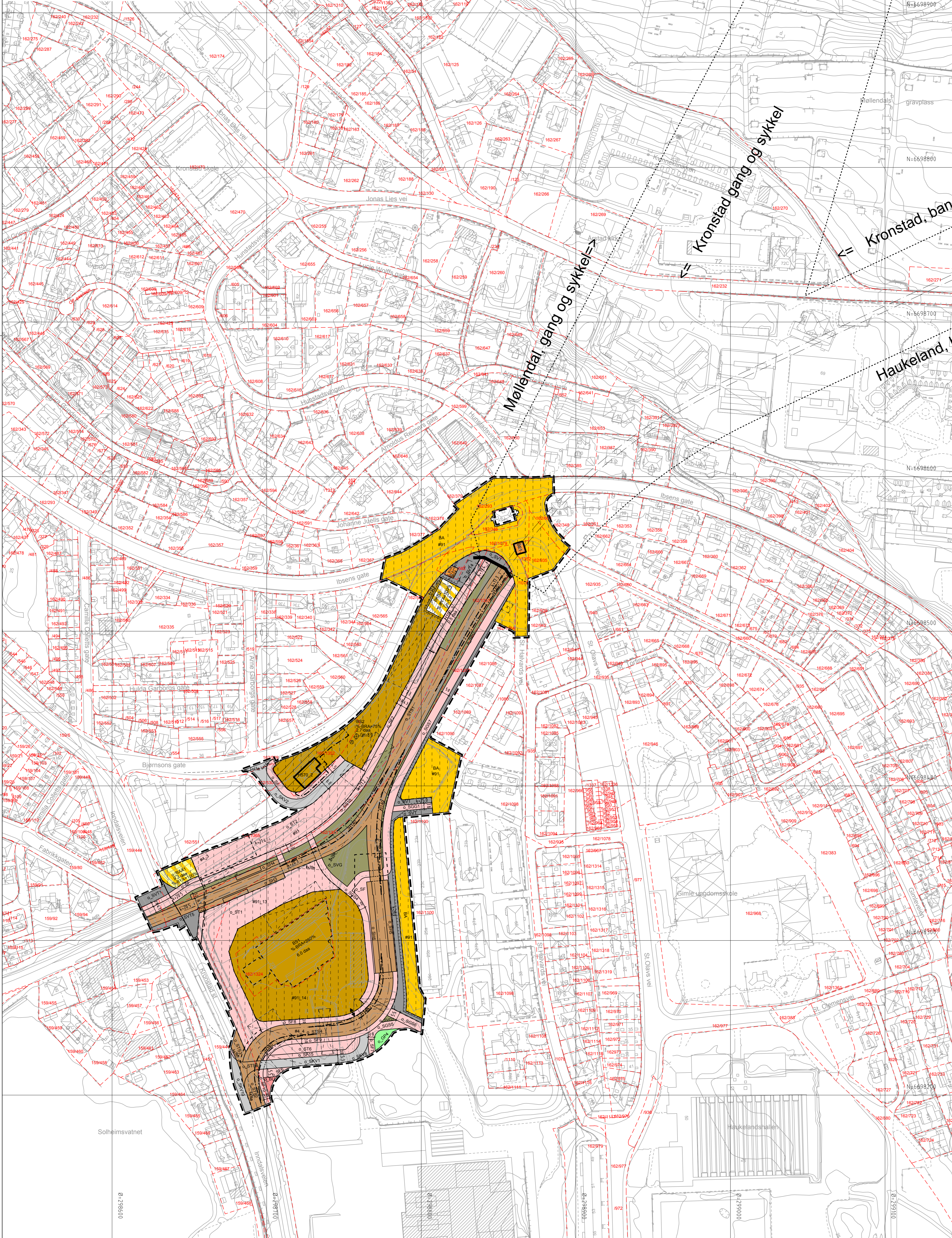
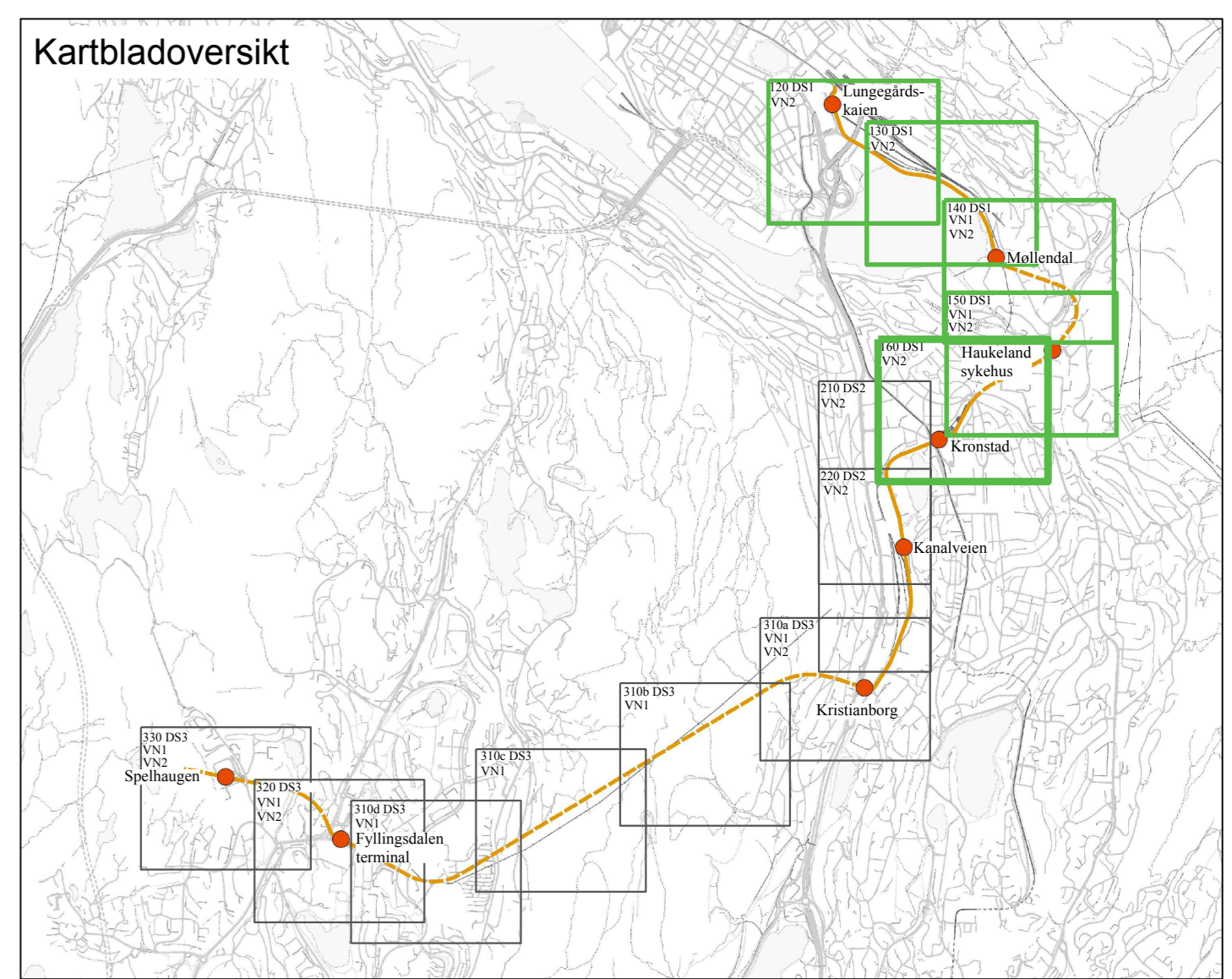
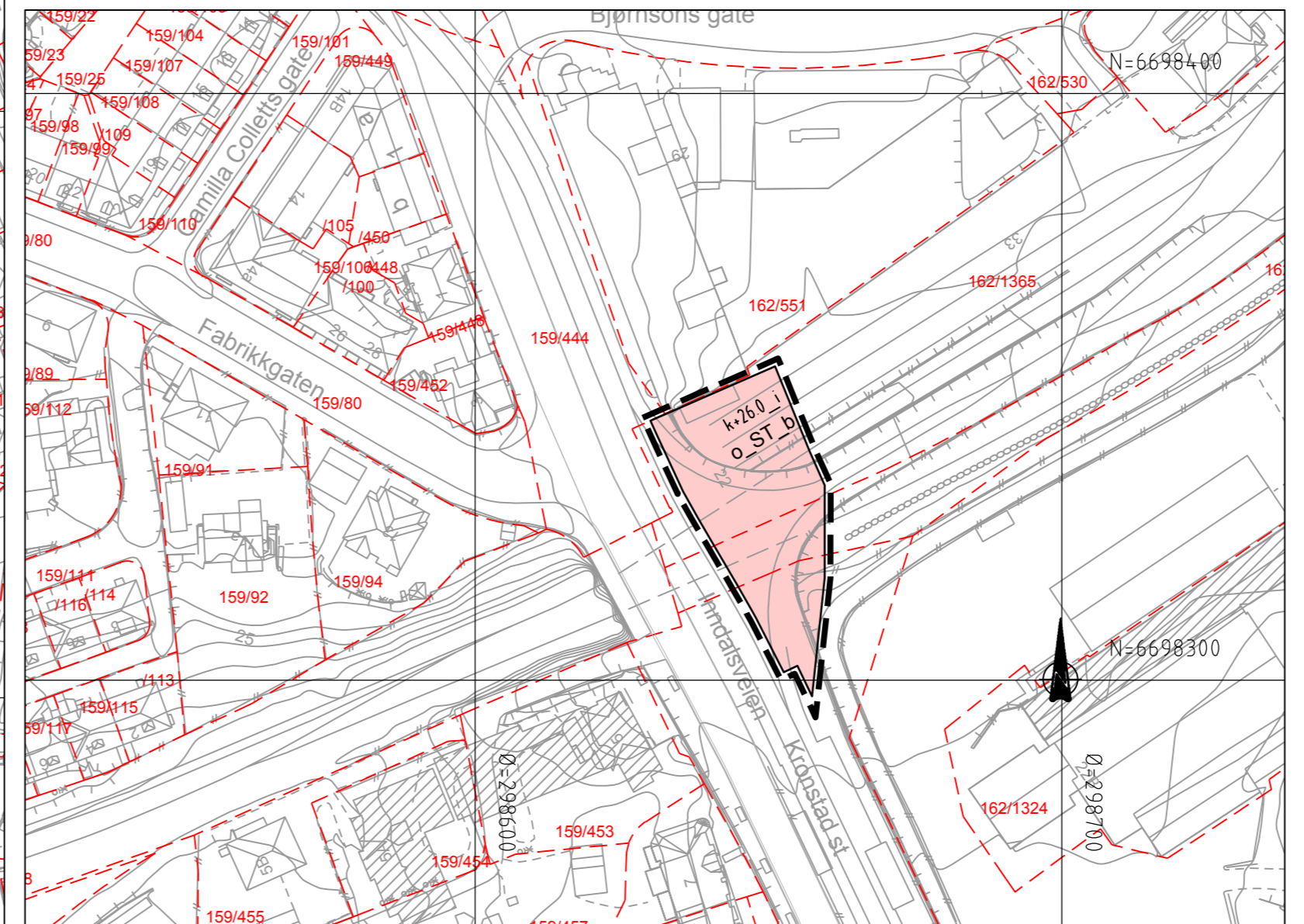


**160 Kronstad**  
Vertikalnivå 2 - på grunnen



**160 Kronstad**  
Vertikalnivå 3 - over grunnen



**TEGNFORKLARING**

- AREALFORMAL** (PBL §12-5)
- BEBYGGELSE OG ANLEGG** (PBL §12-5 nr. 1)
    - BA Bedyggelse og anlegg (1001)
    - BU Bedyggelse og anlegg (1001)
    - BU Offentlig eller privat tjenesteyting (1100)
    - BU Undervisning (1102)
    - BE Energianlegg (1105)
    - BVA Vann- og avløpsanlegg (1500)
    - BVA Kombineret formål (1600)
    - BVA Bølgeløpingsforening/offentlig-privat tjenesteyting/kontor/ hotell og bevegning (1110/1150/1300/1320/1330)
    - BAA Kombineret formål (1600)
    - BAA Kombineret formål (1600)
    - BAA Kombineret formål (1600)
    - BAA Kombineret formål (1600)
- SAMFERDSLEANSLEGG OG TEKNISK INFRASTRUKTUR** (PBL §12-5 nr. 2)
- SV Vegg (2010)
  - SRV Kjøreveg (2011)
  - SF Fortau (2012)
  - ST Torg (2013)
  - SGS Gang-sykkelveg (2015)
  - SGG Gangveg/gangareal (2016)
  - SS Sykkelveg/felt (2017)
  - SVS Annen veggrunn/tekniske anlegg (2018)
  - SVS Annen veggrunn/grøntareal (2018)
  - STJ Trase for jernbane (2021)
  - STIS Trase Bybanen (2022)
  - SH Hødeplass/plattform (2023)
  - STB Tekniske bygg/konstruksjoner (2027)
  - SRG Annen banegrunn/ grøntareal (2028)
  - SGV Kombineret formål (2030)
  - SGV Veggang/gangareal (2030/2031)
  - SKS Kombineret formål (2030)
  - SKS Kjøreveg/fortau (2010/2012)
  - SKS Kombineret formål (2030)
  - SKS Kjøreveg/sykkelveg/ felt (2010/2017)
  - SKS Kombineret formål (2030)
  - SKS Torg/bane - tekniske bygg/konstruksjoner (2032/2027)
  - SGJ Kombineret formål (2030)
  - SGJ Sykkelveg/ felt/trase for jernbane (2032/2023)
  - SJS Kombineret formål (2030)
  - SJS Sykkelveg/ felt/trase for jernbane (2032/2023)
  - SJA Kombineret formål (2030)
  - SJA Annen veggrunn/grøntareal/trase for jernbane (2032/2021)
- GRØNNSTRUKTUR** (PBL §12-5 nr. 3)
- GF Friområde (3004)
  - GP Plank (2001)
- LANDBRUKS-, NATUR- OG FRILUFTSFORMAL SAMT REKREATIV** (PBL §12-5 nr. 4)
- NV Naturområde i sjø og vassdrag (0510)
  - VV Friområde i sjø og vassdrag (0710)
  - VFS Friområde i sjø og vassdrag med tilhørende strandareal (0720)
- HENSYNSSONER** (PBL §12-6, § 514)
- SIKRNINGS-, STØY- OG FARESONER (PBL §14-4)
    - FI Friskt bane (140)
    - FI Andre sikringssoner (150)
    - FI Overordnet bedringsnett
    - FI Andre sikringssoner (150)
    - FI Bedringsområde
    - FI Flomfare (200)
- BRUK OG VERN AV SJØ OG VASSDRAG MED TILHØRENDE STRANDSONER** (PBL §12-5 nr. 6)
- NV Naturområde i sjø og vassdrag (0510)
  - VV Friområde i sjø og vassdrag (0710)
  - VFS Friområde i sjø og vassdrag med tilhørende strandareal (0720)
- HENSYNSSONER** (PBL §12-6, § 514)
- SIKRNINGS-, STØY- OG FARESONER (PBL §14-4)
    - FI Friskt bane (140)
    - FI Andre sikringssoner (150)
    - FI Overordnet bedringsnett
    - FI Andre sikringssoner (150)
    - FI Bedringsområde
    - FI Flomfare (200)
- REGULERINGSPLAN, OMRÅDEREGULERING FOR:**  
BERGEN KOMMUNE, Bergenhus/Årstad  
Bybanen fra sentrum til Fyllingsdalen, delstrøkning 1: Nnonseter - Kronstad  
Nasjonal arealplan-ID 1201\_64040000  
Saksbehandling i følge plan- og bygningsloven
- | Saksangang                    | Dato                | Plankart datert | Bestemmelser datert |
|-------------------------------|---------------------|-----------------|---------------------|
| Plancippet kunngjort          | 27.11.14            |                 |                     |
| Bestilling offentlig ettersyn | 05.01.17            | 25.11.16        | 25.11.16            |
| Offentlig ettersyn, 16 - 18   | 07.01.17 - 21.02.17 | 25.11.16        | 25.11.16            |
| Kommens innstilling           | 08.06.17            | 07.04.17        | 07.04.17            |
| Bystyrets vedtak              | 21.06.17            | 07.04.17        | 19.05.17            |
| Planvedtak kunngjort          | 12.08.17            | 07.04.17        | 21.08.17            |
- Forfattet av: SWECO  
Utarbeidet av: SWECO  
Saksnummer: 301421440  
Siste revisjonsdato plankart: 07.04.2017