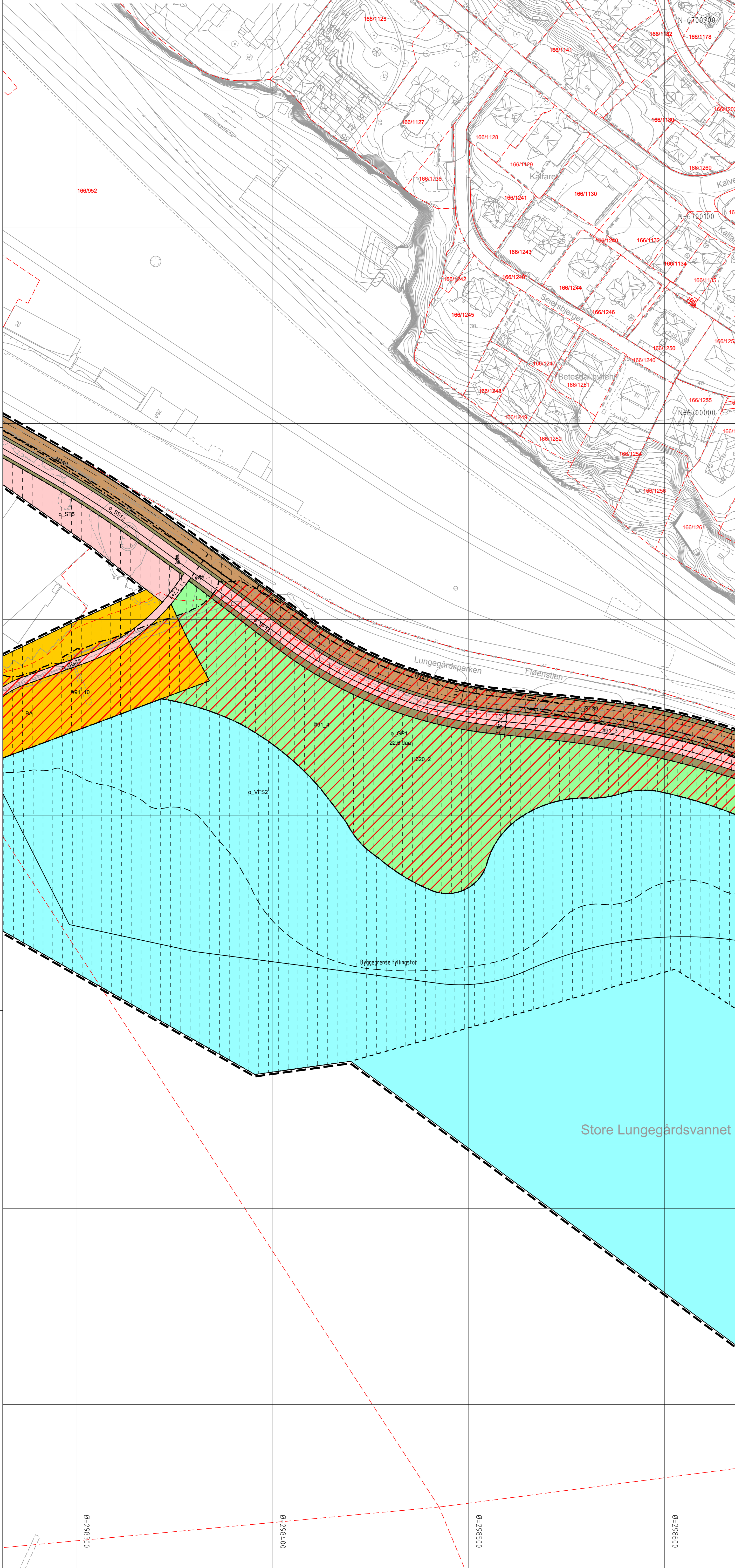
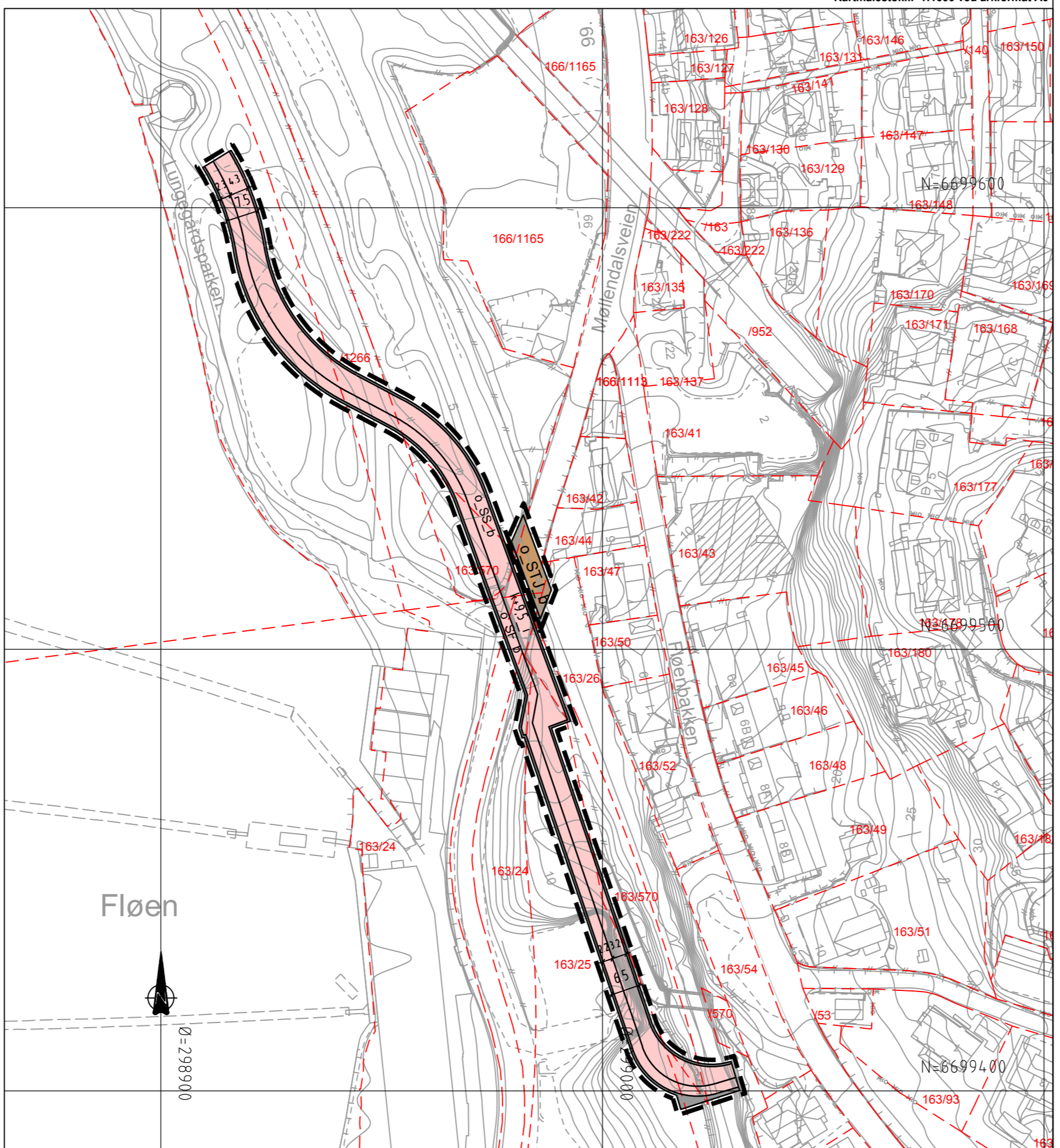


130 Store Lungegårdsvannet  
Vertikalnivå 2 - på grunnen

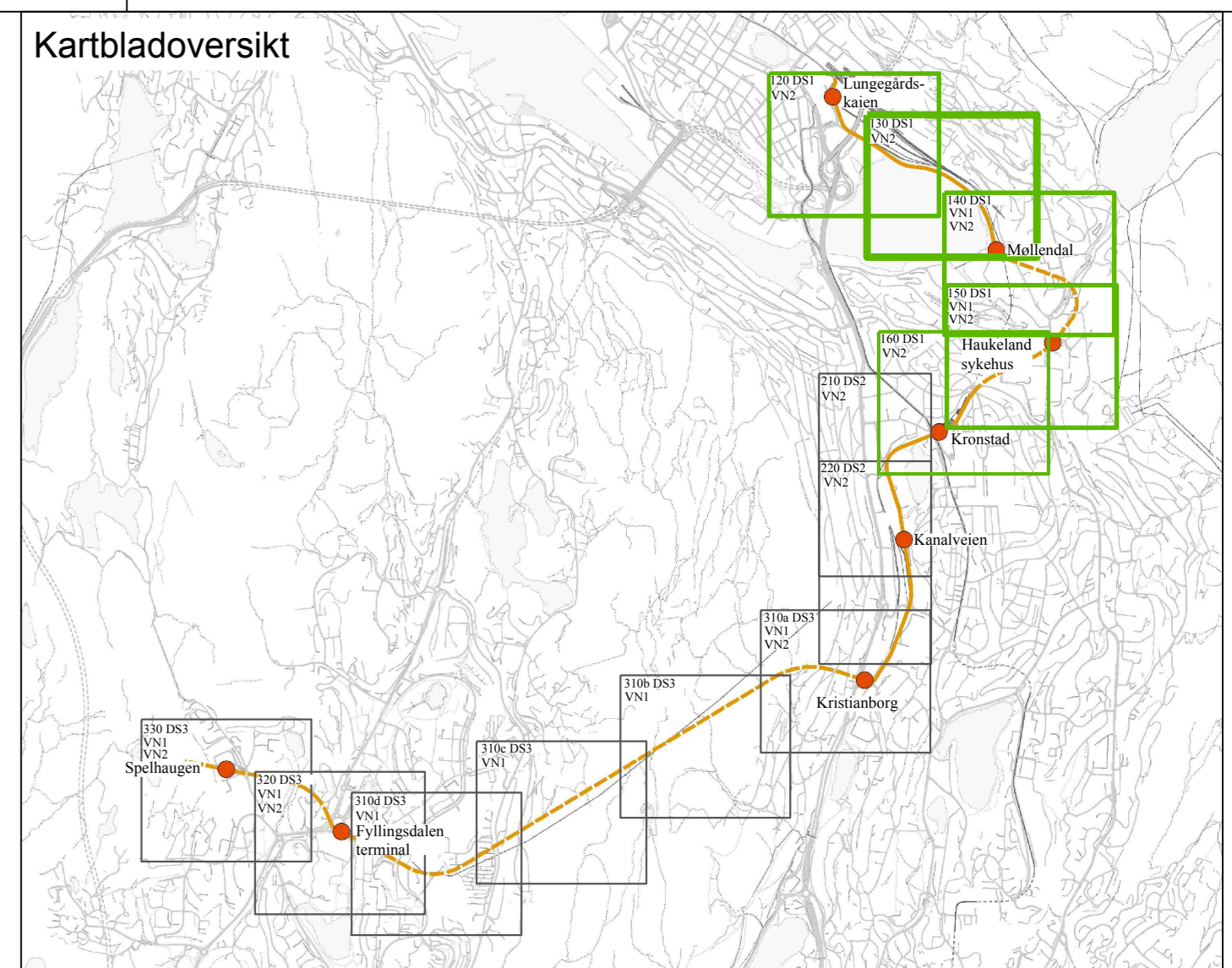
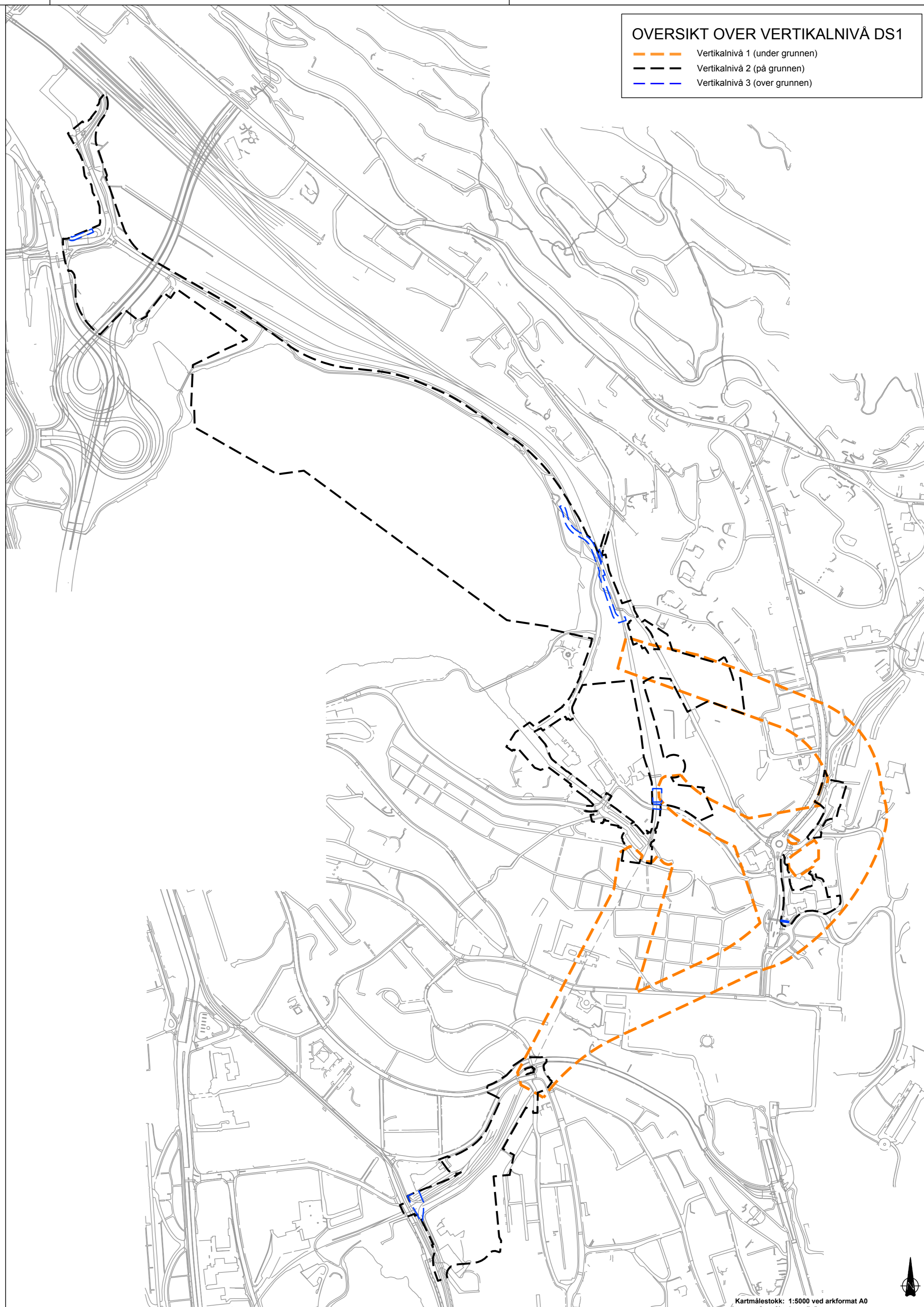


130 Store Lungegårdsvannet  
Vertikalnivå 3 - over grunnen



OVERSIKT OVER VERTIKALNIVÅ DS1

- Vertikalnivå 1 (under grunnen)
- Vertikalnivå 2 (på grunnen)
- Vertikalnivå 3 (over grunnen)



TEGNFORKLARING Plankart 2 av 5 VN 2 SOSI ver. 4.5

- AREALFORMAL** PRL §12-5
- BA** Bebyggelse og anlegg PRL §12-6 nr. 1
  - BU** Byggesone og anlegg (100)
  - BU** Sierumformål (130)
  - BU** Offentlig eller privat tjenesteyting (110)
  - BU** Undervisningsformål (110)
  - BU** Erogeningsformål (110)
  - BVA** Vann- og avløpsanlegg (140)
  - BRB** Kombinert formål (100)
  - BAA** Kombinert formål (100)
  - BAA** Kombinert formål (100)
  - BAA** Kombinert formål (100)
- SAMFUNDNSINSTRUKTUR OG TEKNISK INFRASTRUKTUR** PRL §12-6 nr. 2
- SV** Veg (2015)
  - SRV** Kjørveg (2011)
  - SF** Fortau (2012)
  - ST** Torg (2013)
  - SGS** Gang-sykkelveg (2015)
  - SGG** Gangveg/gangareal (2015)
  - SS** Sykkelveg/felt (2017)
  - SVS** Annen vegg grunn tekniske anlegg (2015)
  - SVS** Annen vegg grunn-grøntareal (2015)
  - STJ** Trase for jernbane (2011)
  - STS** Trase Bybanen (2012)
  - SH** Holdeplass/plattform (2015)
  - STB** Tekniske byggkonstruksjoner (2017)
  - SRG** Annet bane grunn - grøntareal (2015)
  - SGV** Veg/gang/gangareal (2015/2015)
  - SKE** Kombinert formål (2010)
  - SKF** Kjørveg fortau (2012/2012)
  - SXS** Kombinert formål (2010)
  - SBS** Kombinert formål (2010)
  - SGI** Kombinert formål (2010)
  - SJS** Kombinert formål (2010)
  - SJA** Kombinert formål (2010)
- GRØNNSTRUKTUR** PRL §12-6 nr. 3
- GF** Friområde (2010)
  - GP** Park (2010)
- LANDBRUKS-, NATUR- OG FRILUFTSFORMAL SAMT REINNSØRT** PRL §13-1-13
- VN** Værn av kulturmiljø eller kulturmiljø (100)
  - VNV** Naturområde i sjø og vassdrag (101)
  - VFV** Fyllingsområde i sjø og vassdrag (101)
  - VFS** Fyllingsområde i sjø og vassdrag med tilhørende strandsoner (101)
- BRUK AV VERN AV SJØ OG VASSDRAG MED TILHØRENDE STRANDSONER** PRL §15 nr. 6
- VB** Værn av kulturmiljø eller kulturmiljø (100)
  - VNV** Naturområde i sjø og vassdrag (101)
  - VFV** Fyllingsområde i sjø og vassdrag (101)
  - VFS** Fyllingsområde i sjø og vassdrag med tilhørende strandsoner (101)
- HENSYNSSONER** PRL §12-6 nr. 5
- SKR** Sikrings-, støy- og faresoner PRL §14-4
  - FI** Filistisk bane (10)
  - FR** Andre sikringsoner (10)
  - FR** Andre sikringsoner (10)
  - FR** Andre sikringsoner (10)
  - FR** Andre sikringsoner (10)
  - FR** Andre sikringsoner (10)
  - FR** Andre sikringsoner (10)
- REGULERINGSSONER** PRL §12-6 nr. 14
- BA** Offentlig arealformål
- ILLUSTRERENDE LINJER/TEKST**
- k/m.d** Illustrerende kotehøyde
- VERTIKALNIVÅ**
- AV** Arealformål vertikalnivå 3 (10)
  - BR** Bro
  - T** Tunnel
  - N3** Oppgang i nord
  - S1** Oppgang i sør
- BASISKART**
- E** Eiendomsgrænse
  - E** Eksisterende bebyggelse
  - G** Godkjent bruk
  - G** Geodetisk grunnlag: UTM2, Euro 60
  - G** Geodetisk høydegrunnlag: NN1954
  - S** State utvalgte basiskart: 20.02.2017
  - S** Skala: 1:1000
  - S** Kartmål: 1:1000 ved arkformål A0

Reguleringsplan, områdeplan for:

BERGEN KOMMUNE, Bergenhus/Årstad  
Bybanen fra sentrum til Fyllingsdalen, delstrøk 1: Noneseter - Kronstad  
Nasjonal arealplan-ID 1201\_64040000

Saksangitt	Dato	Plankart datert	Bestemmelser datert
Planlagt kullgrønt	27.11.14		
Planlagt offentlig etterlysning	05.01.16	25.11.16	25.11.16
Offentlig etterlysning, frk - 14	07.01.17 - 21.02.17	25.11.16	25.11.16
Kommisjons innstilling	07.04.17	07.04.17	07.04.17
Bystyrets vedtak	21.06.17	07.04.17	19.05.17
Planlagt kullgrønt	12.06.17	07.04.17	21.06.17

Utarbeidet av: SWECO

Saksnummer: 301421449  
State revisjon/dato plankart: 07.04.2017