

- Fredet lokalitet
- Vernet el. uavklart lokalitet
- Tidligere fredet lokalitet
- Ikke fredet lokalitet
- Ruin eller fjernet objekt
- Annet SEFRAK-bygg
- Meldepliktig i hht Kulturmiljølova §25

- Arkeologisk lokalitet
- Bebyggelseinfrastruktur
- Kirkested

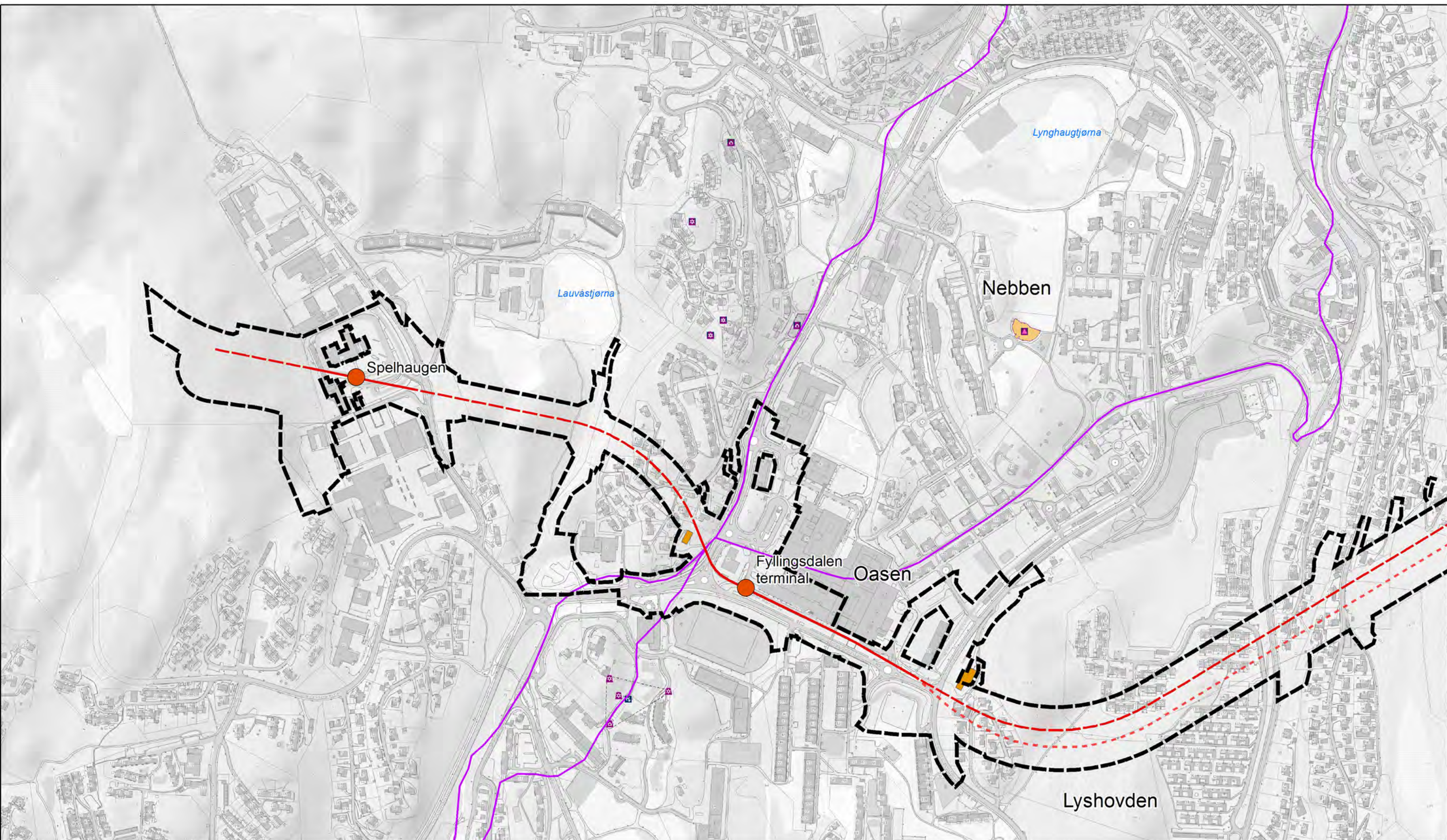
- Tegnforklaring:**
- Historiske vegfar
 - Trasé i dagen
 - Trasé i tunnel
 - Sikringszone fredet
 - Holdeplasser

Bybanen BT4
Bergen sentrum - Fyllingsdalen

Temakart kulturmiljø
Delstrekning 1
Sentrum - Kronstad

	Målestokk: 1:7000 (A3)	Koordinatsystem: Euref 89 UTM 32	Datert: 251116 - OMG

Kilde: Kartverket, Geovekst og kommuner, Geodata AS



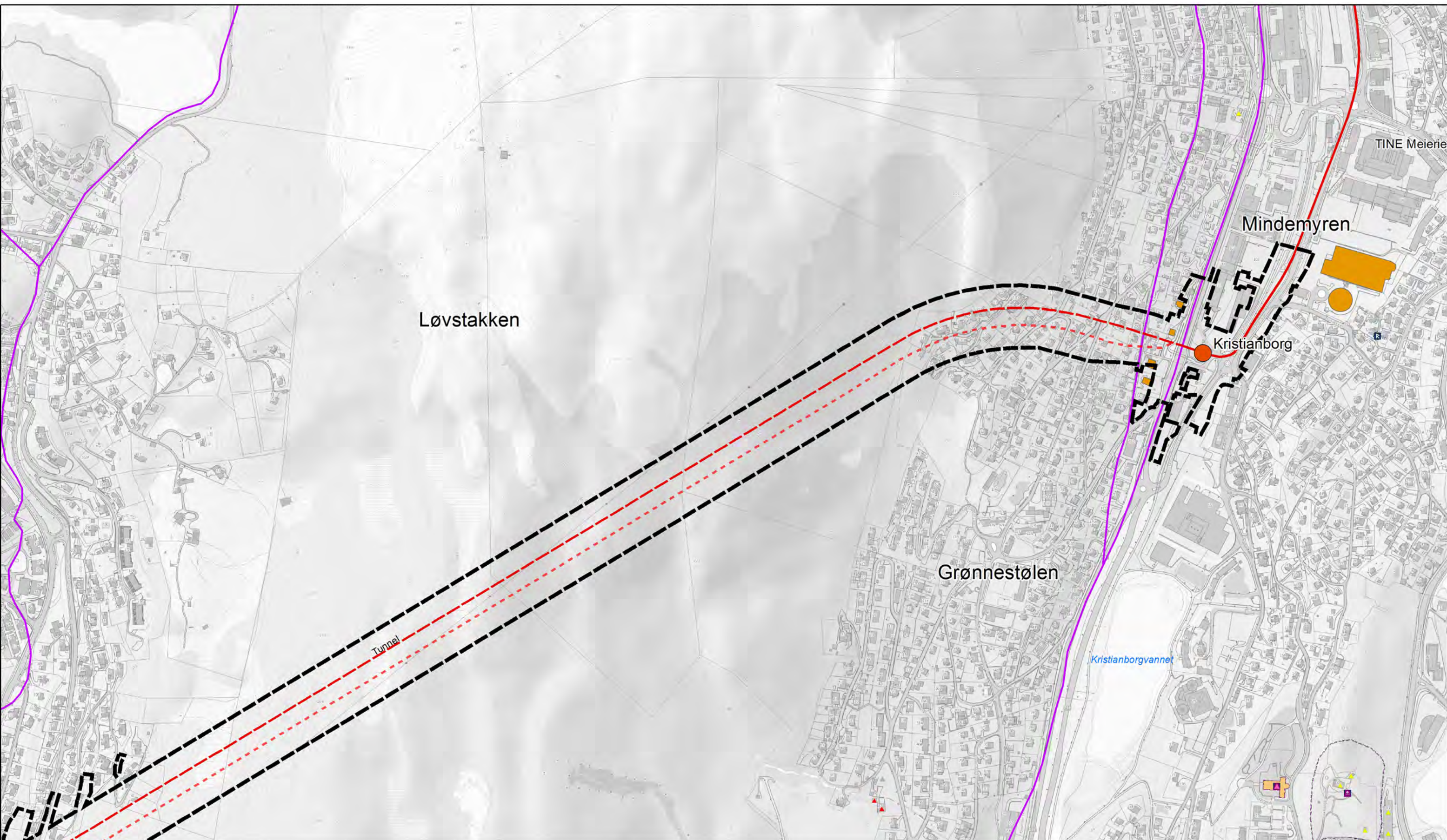
Tegnforklaring

- Holdeplasser
- Trasé i dagen
- Trasé i tunnel
- Plangrense DS3
- Historiske vegfar
- Vernet eller verneverdig lokalitet
- Ruin eller fjernet objekt
- Annet SEFRAK-bygg
- Meldepliktig i hht Kulturmiljølova §25
- Fredet bygning
- Arkeologisk lokalitet
- Bebyggelse-infrastruktur
- Kirkested

**Bybanen BT4
Bergen sentrum - Fyllingsdalen**

Temakart Kulturmiljø
Delstrekning 3
Tunnel Mindemyren - Fyllingsdalen

N 	Målestokk: 1:6000 (A3)	Koordinatsystem: Euref 89 UTM 32,	Datert: 251116 - OMG
			SWECO



Tegnforklaring

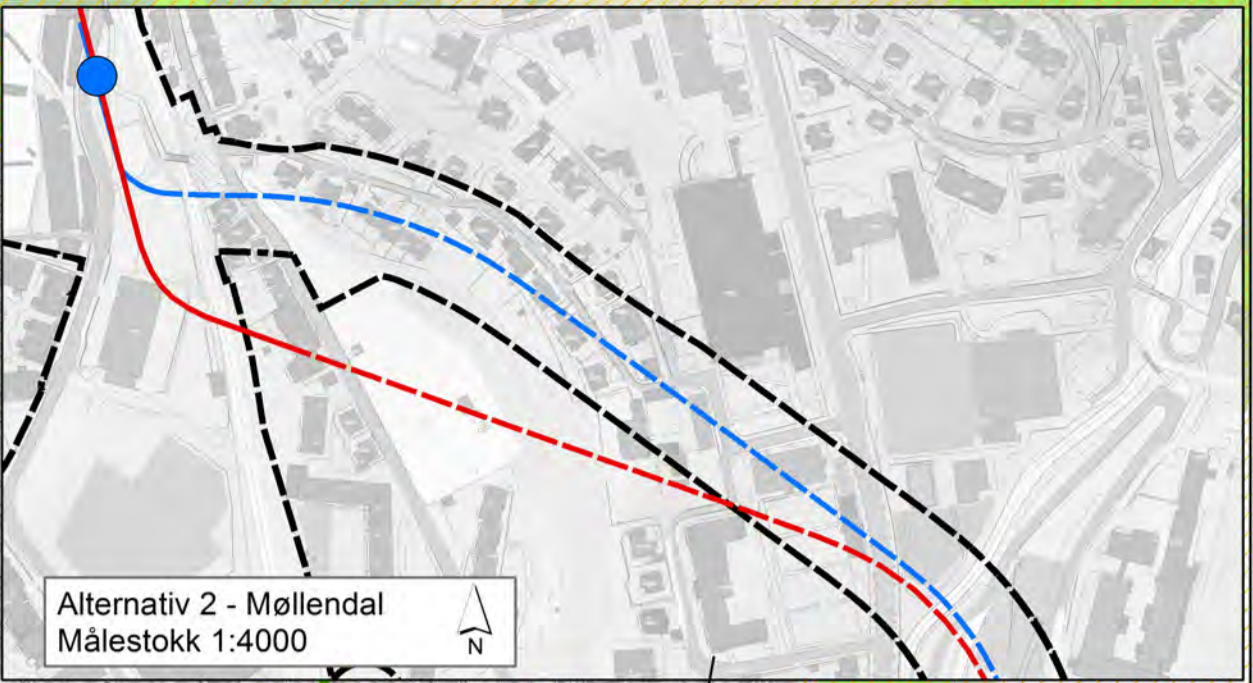
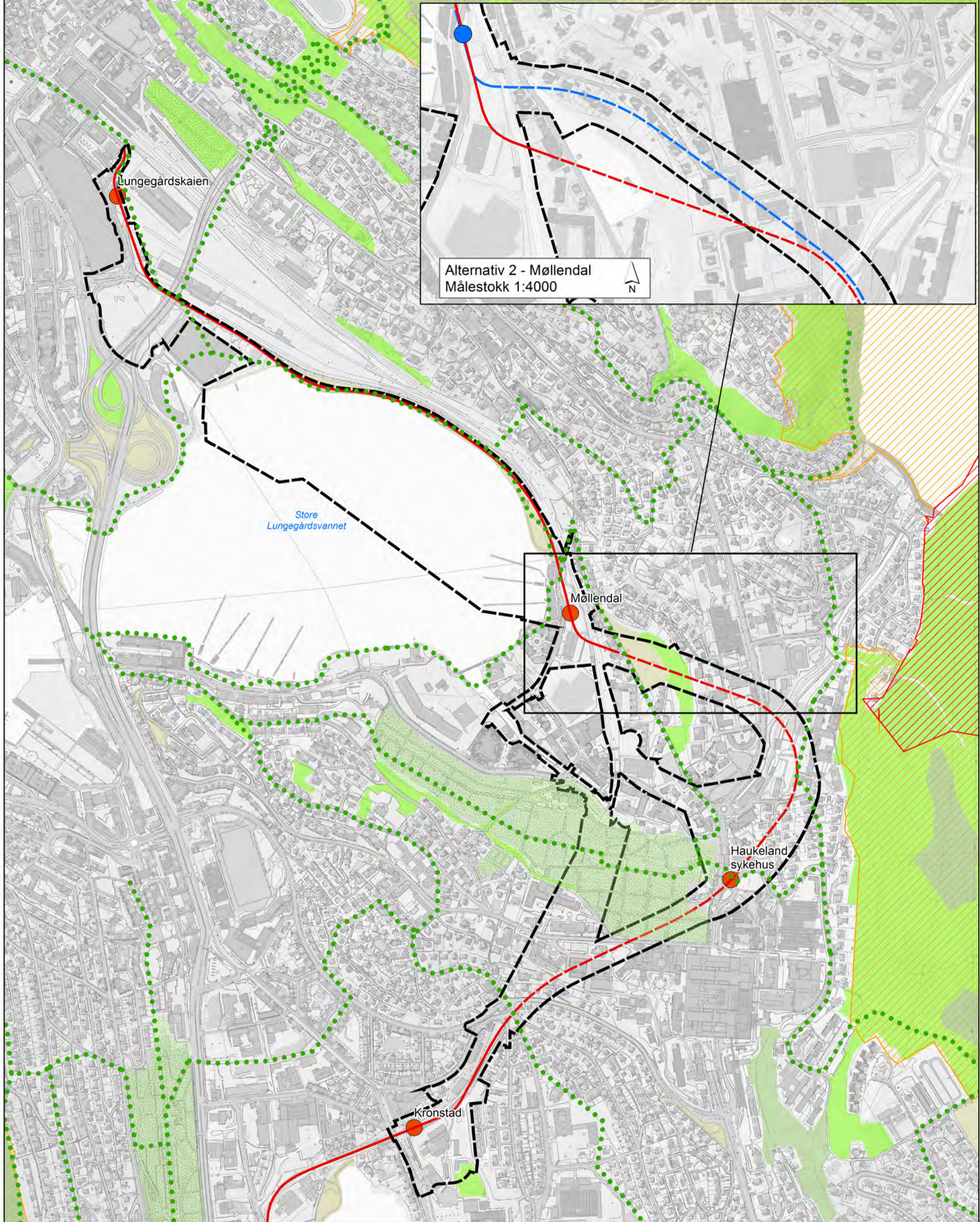
- Holdeplasser
- Vernet eller verneverdig lokalitet
- Arkeologisk lokalitet
- Ruin eller fjernet objekt
- Annet SEFRÅK-bygg
- Meldepliktig i hht Kulturmiljølova §25
- Fredet bygning
- Trasé i dagen
- Trasé i tunnel
- Historiske vegfar
- Rømningsnett
- Plangrense DS3
- Bebyggelse-infrastruktur
- Kirkested

Bybanen BT4
Bergen sentrum - Fyllingsdalen

Temakart Kulturmiljø
 Delstrekning 3
 Tunnel Mindemyren - Fyllingsdalen

Kilde: Kartverket, Geovekst og kommuner, Geodata AS

N 	Målestokk: 1:6000 (A3)	Koordinatsystem: Euref 89 UTM 32,	Datert: 251116 - OMG
0 50 100 200 meter			SWECO



Tegnforklaring:

- Holdeplasser
- Trasé i dagen
- Trasé i tunnel
- Plangrense DS1
- Vernezone LNF
- Brukszone LNF
- Gravplass
- Grøntkorridor (KP 2025)

AR5 - Treslag

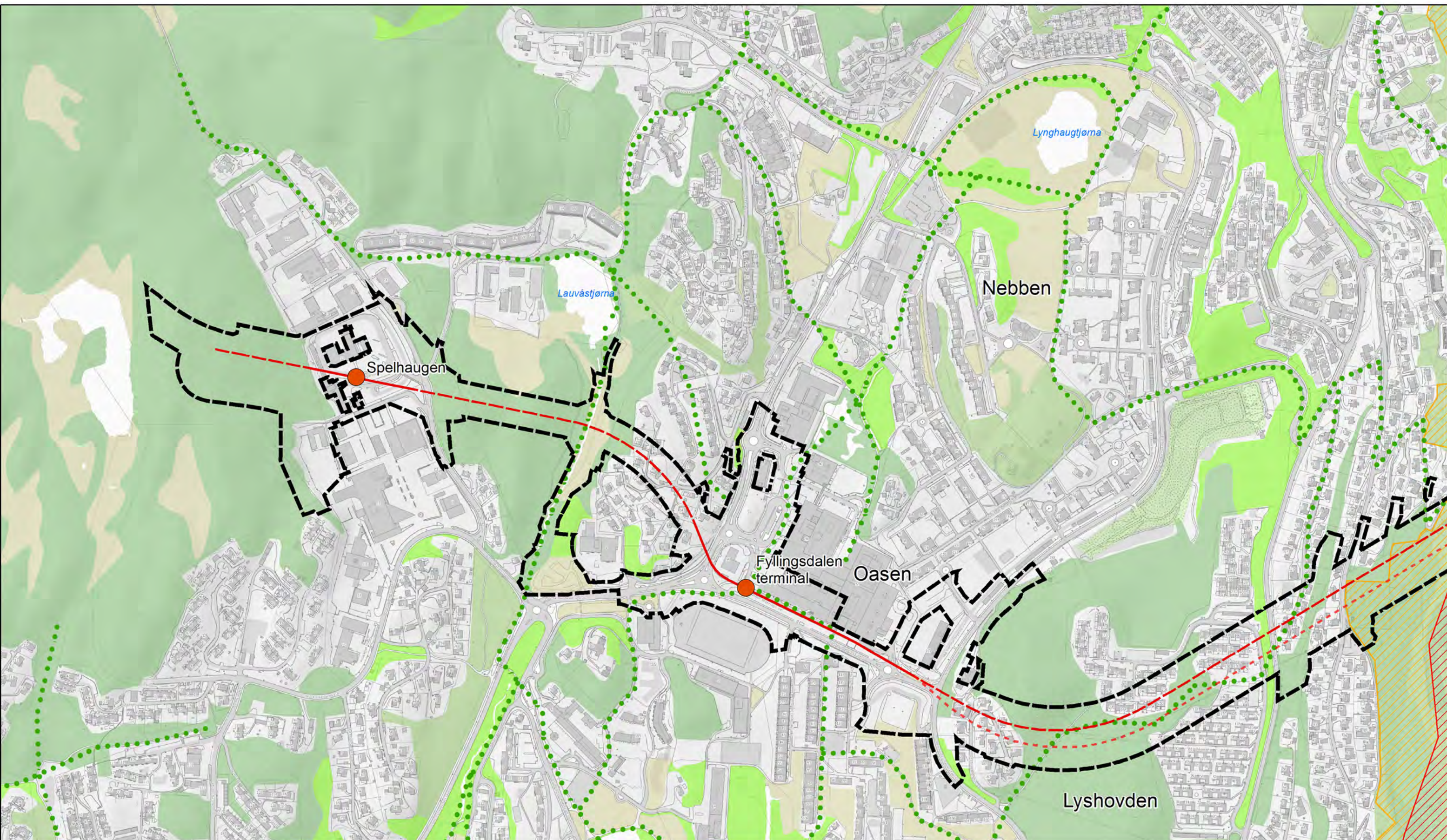
- Barskog
- Lauvskog
- Blandingsskog
- Ikke tresatt

**Bybanen BT4
Bergen sentrum - Fyllingsdalen**

**Temakart naturmiljø
Delstrekning 1
Sentrum - Kronstad**

Kilde: Kartverket, Geovekst og kommuner, Geodata AS

	Målestokk: 1:7000 (A3)	Koordinatsystem: Euref 89 UTM 32	Datert: 251116 - OMG



Tegnforklaring

- Holdeplasser
- Trasé i dagen
- Trasé i tunnel
- Plangrense
- Grøntkorridor (KP 2025)
- Rømningstunell

- Gravplass
- Forvaltningssoner**
- Vernesone LNF
- Brukszone LNF

- AR5 - Treslag**
- Barskog
- Lauvskog
- Blandingsskog
- Ikke tresatt

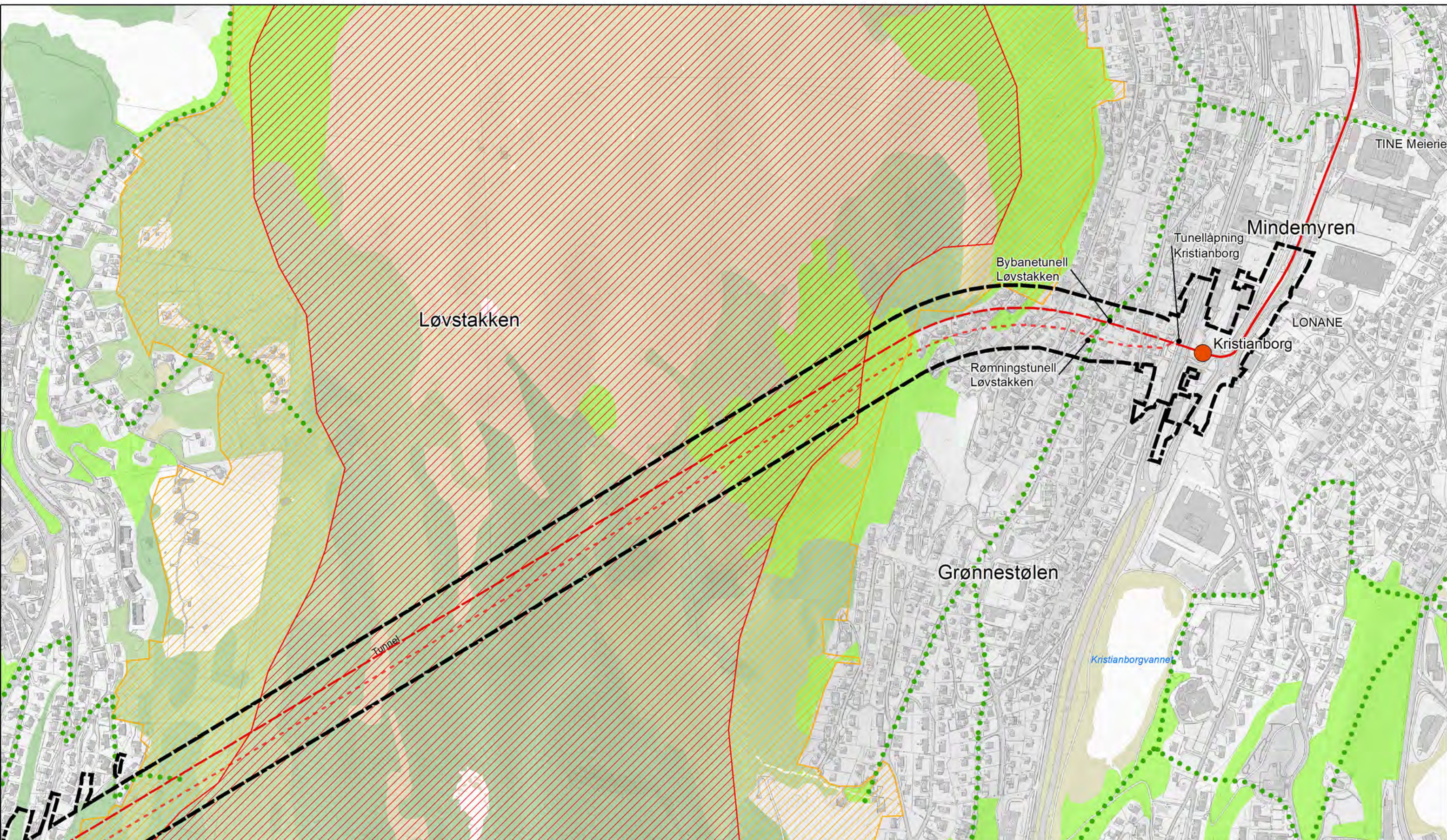
Bybanen BT4
Bergen sentrum - Fyllingsdalen

Temakart Landskap og bymiljø
 Delstrekning 3

Tunnel Mindemyren - Fyllingsdalen

Kilde: Kartverket, Geovekst og kommuner, Geodata AS

N 	Målestokk: 1:6000 (A3)	Koordinatsystem: Euref 89 UTM 32,	Datert: 251116 - OMG
		SWECO	



Tegnforklaring

- Holdeplasser
- Trasé i dagen
- Trasé i tunnel
- Plangrense
- Grøntkorridor (KP 2025)
- Rømningstunell
- Gravplass
- Forvaltningssoner**
- Vernesone LNF
- Brukssone LNF

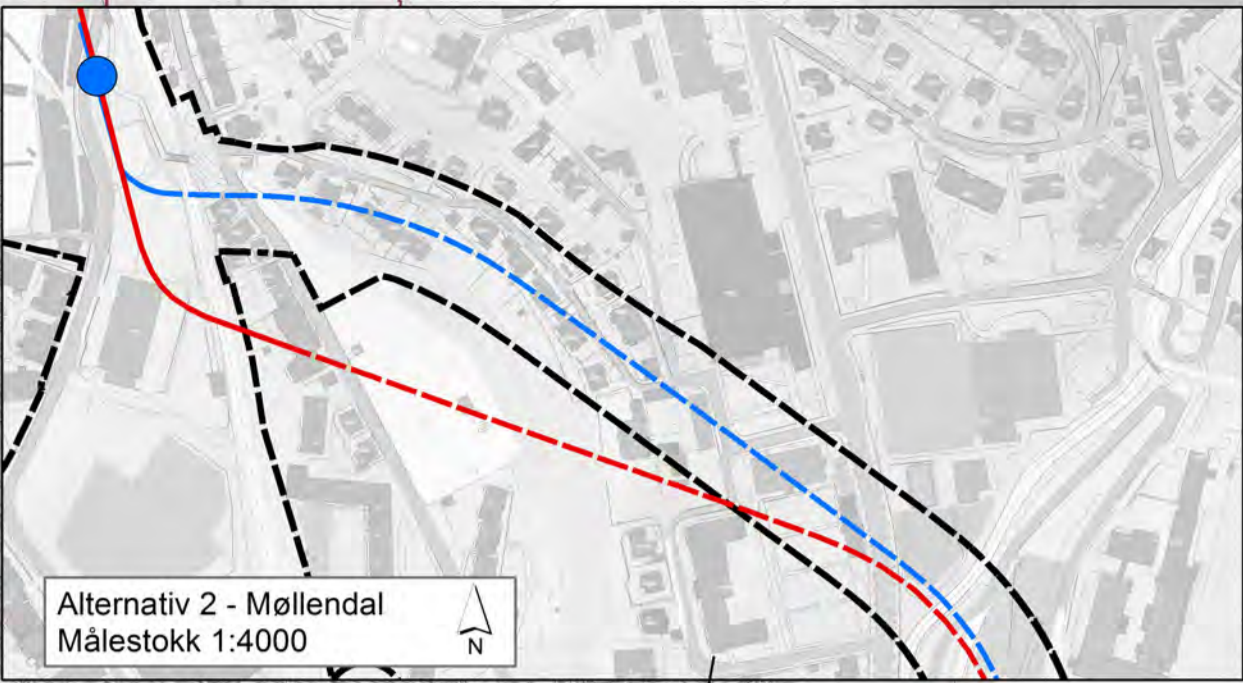
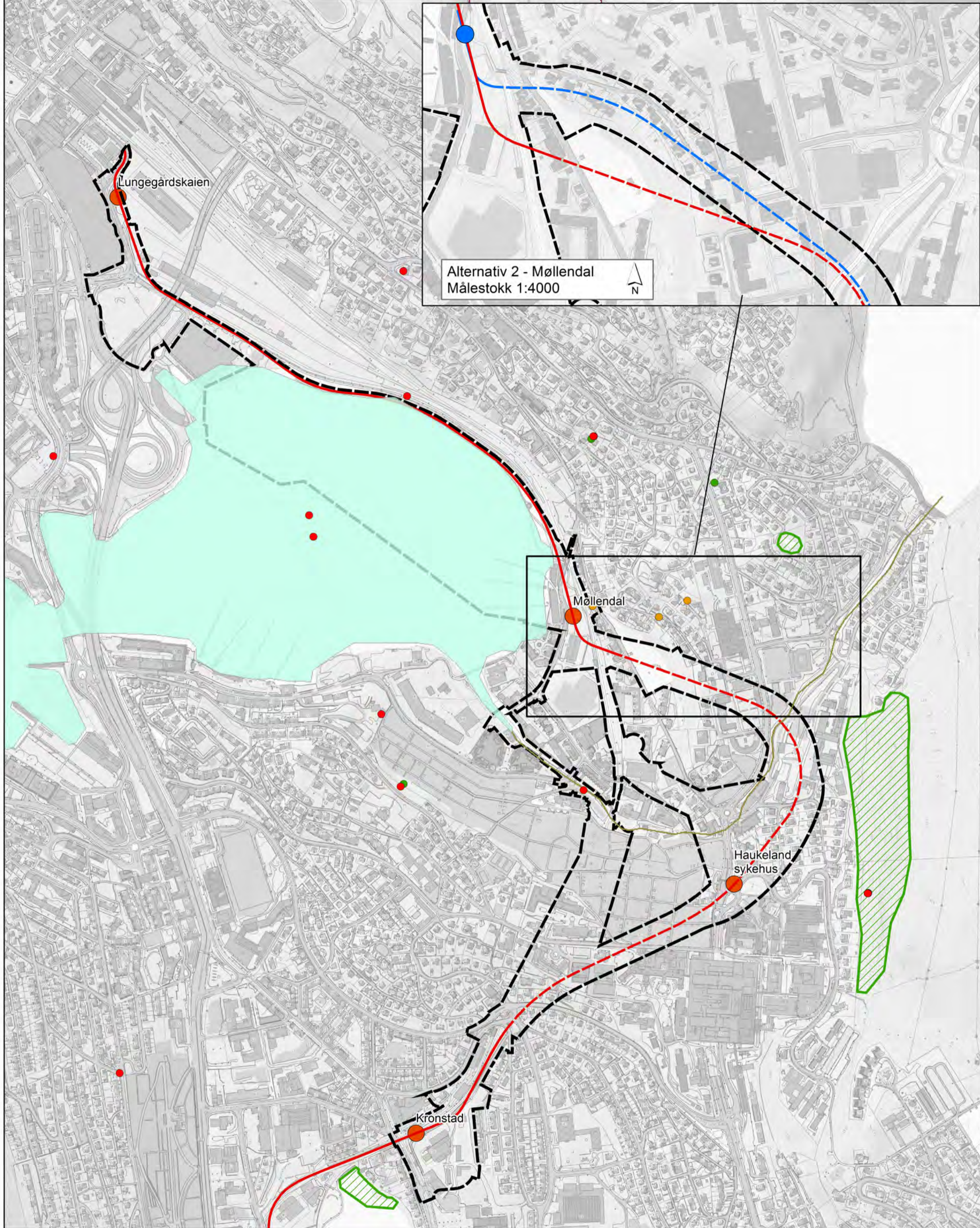
- AR5 - Treslag**
- Barskog
 - Lauvskog
 - Blandingsskog
 - Ikke tresatt

Bybanen BT4
Bergen sentrum - Fyllingsdalen

Temakart Landskap og bymiljø
 Delstrekning 3
 Tunnel Mindemyren - Fyllingsdalen

Kilde: Kartverket, Geovekst og kommuner, Geodata AS

N 	Målestokk: 1:6000 (A3)	Koordinatsystem: Euref 89 UTM 32,	Dateret: 251116 - OMG
		SWECO	



Tegnforklaring:

- Holdeplasser
- Ramsløkflue
- Utvalgte naturtyper
- Trasé i dagen
- Trasé i tunnel
- Vannmiljø/Artsforekomst (laks)
- Plangrense DS1
- Rødlista**
- Sterk truet art
- Eiker

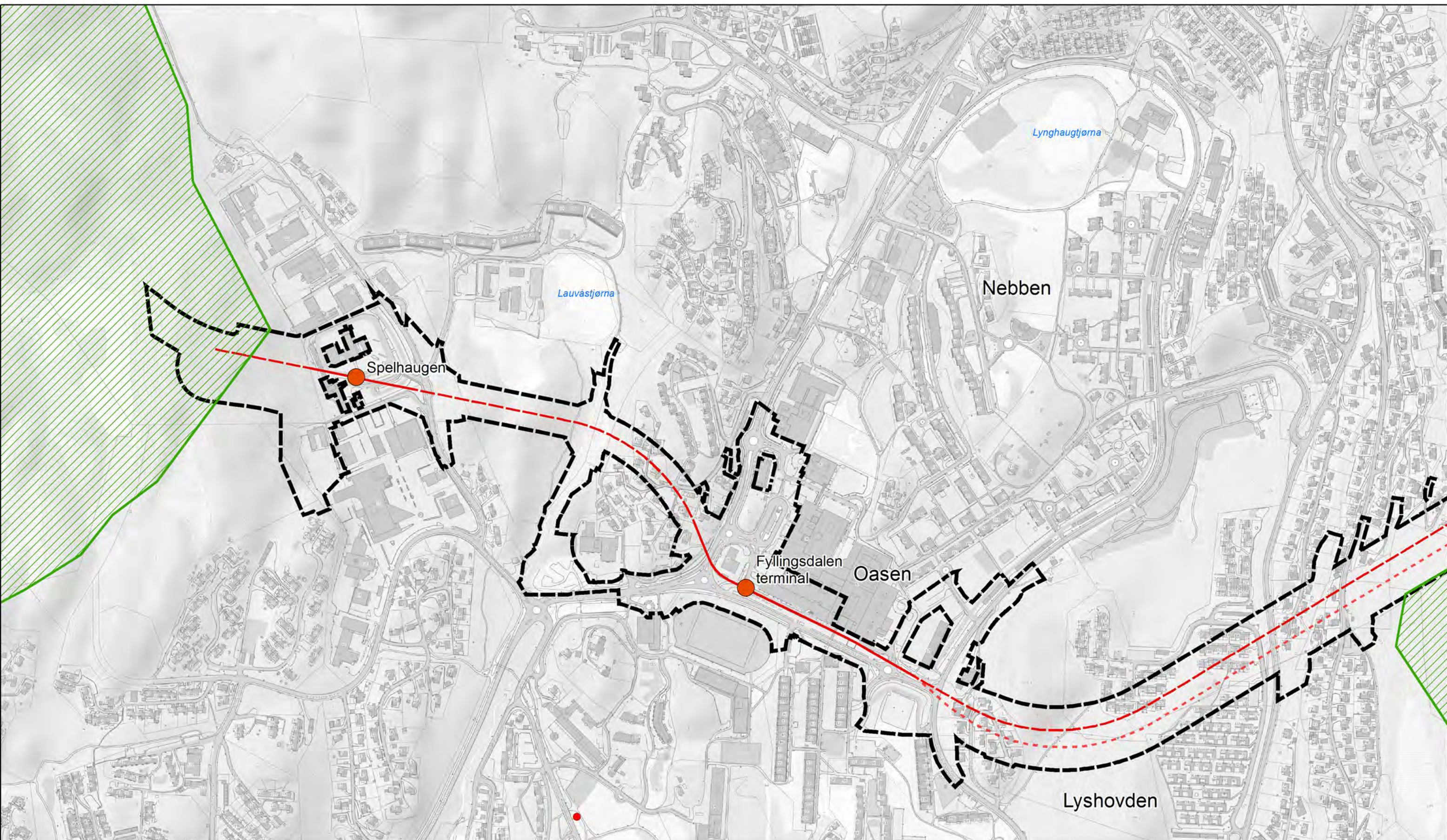
**Bybanen BT4
Bergen sentrum - Fyllingsdalen**

Temakart naturmiljø
Delstrekning 1
Sentrum - Kronstad






Kilde: Kartverket, Geovekst og kommuner, Geodata AS

	Målestokk: 1:7000 (A3)	Koordinatsystem: Euref 89 UTM 32	Datert: 251116 - OMG





Tegnforklaring


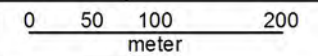
	Holdeplasser		Trasé i dagen
	Plangrense		Trasé i tunnel
	Rømningstunell		


Rødlista

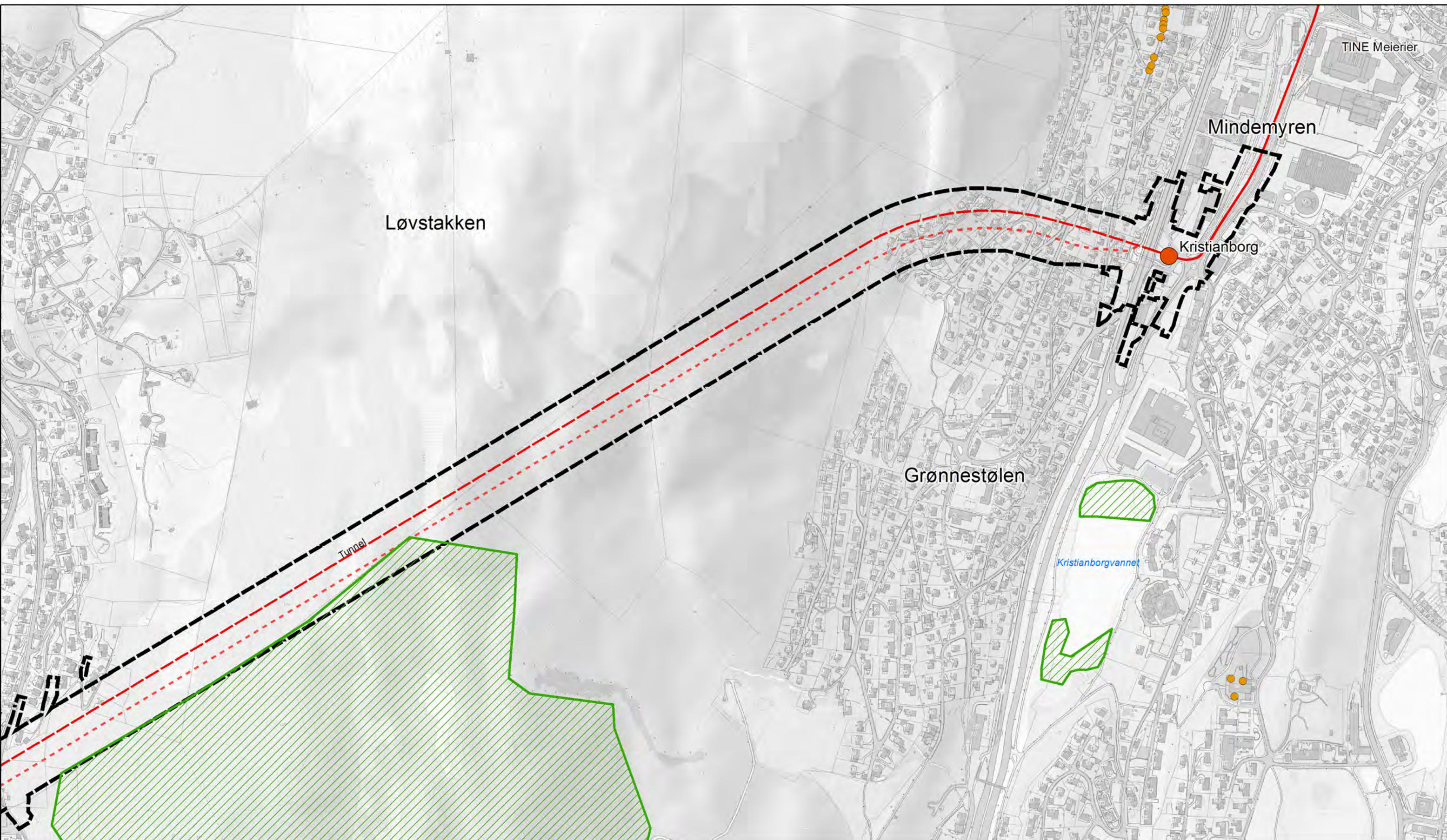
	Sterk truet art
	Utvalgte naturtyper

Bybanen BT4
Bergen sentrum - Fyllingsdalen
 Temakart Naturmiljø
 Delstrekning 3
 Tunnel Mindemyren - Fyllingsdalen

Kilde: Kartverket, Geovekst og kommuner, Geodata AS

	Målestokk: 1:6000 (A3)	Koordinatsystem: Euref 89 UTM 32	Datert: 251116 - OMG
			

SWECO 



Tegnforklaring

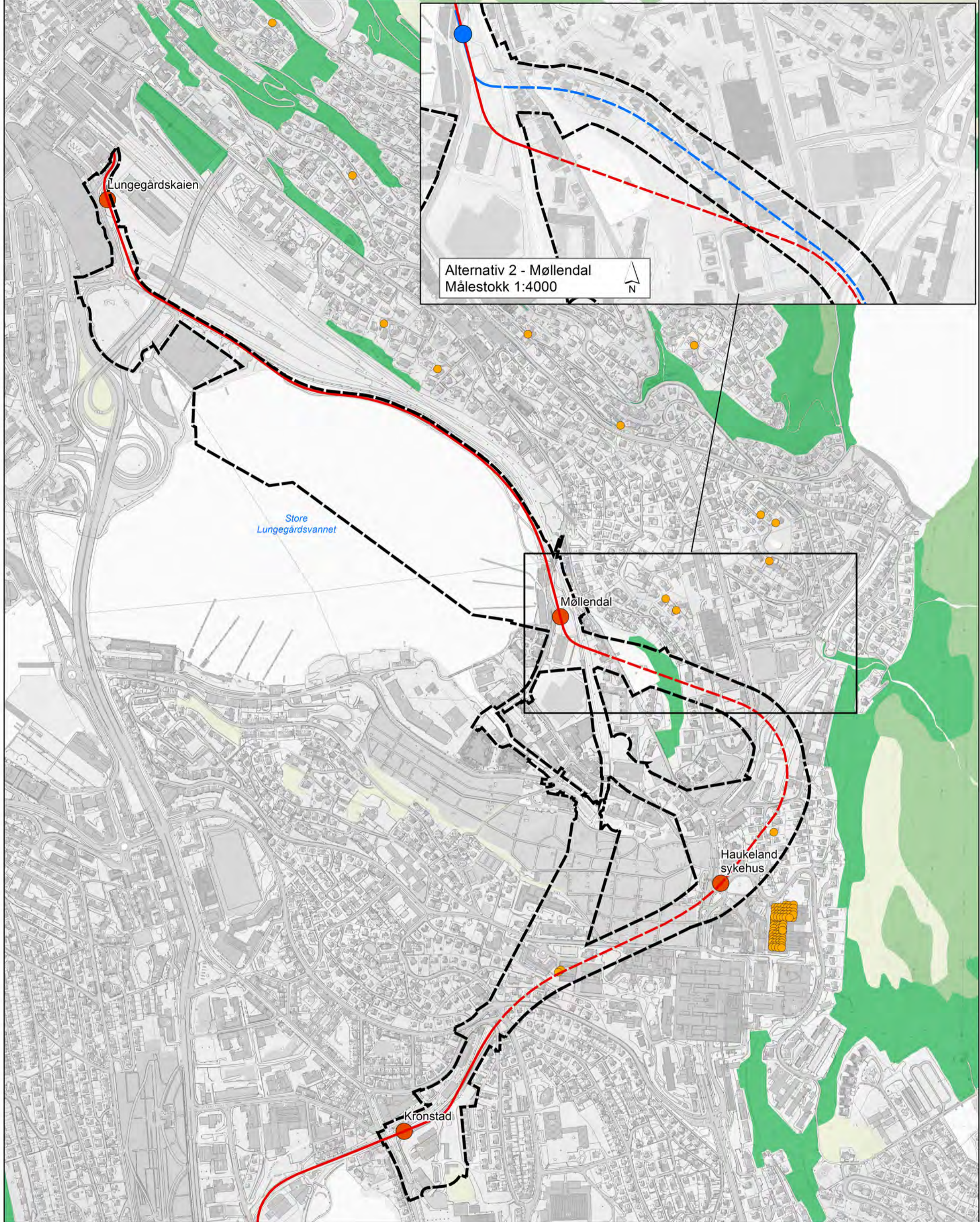
- Holdeplasser
- Trasé i dagen
- Eiker
- Plangrense
- - - Trasé i tunnel
- Utvalgte naturtyper
- - - Rømningstunell

Bybanen BT4
Bergen sentrum - Fyllingsdalen

Temakart Naturmiljø
 Delstrekning 3
 Tunnel Mindemyren - Fyllingsdalen

Kilde: Kartverket, Geovekst og kommuner, Geodata AS

	Målestokk: 1:6000 (A3)	Koordinatsystem: Euref 89 UTM 32,	Datert: 251116 - OMG



Tegnforklaring:

- Holdeplasser
- Trasé i dagen
- - - Trasé i tunnel
- - - Plangrense DS1

- Energibrønn

AR5 Skogbonitet

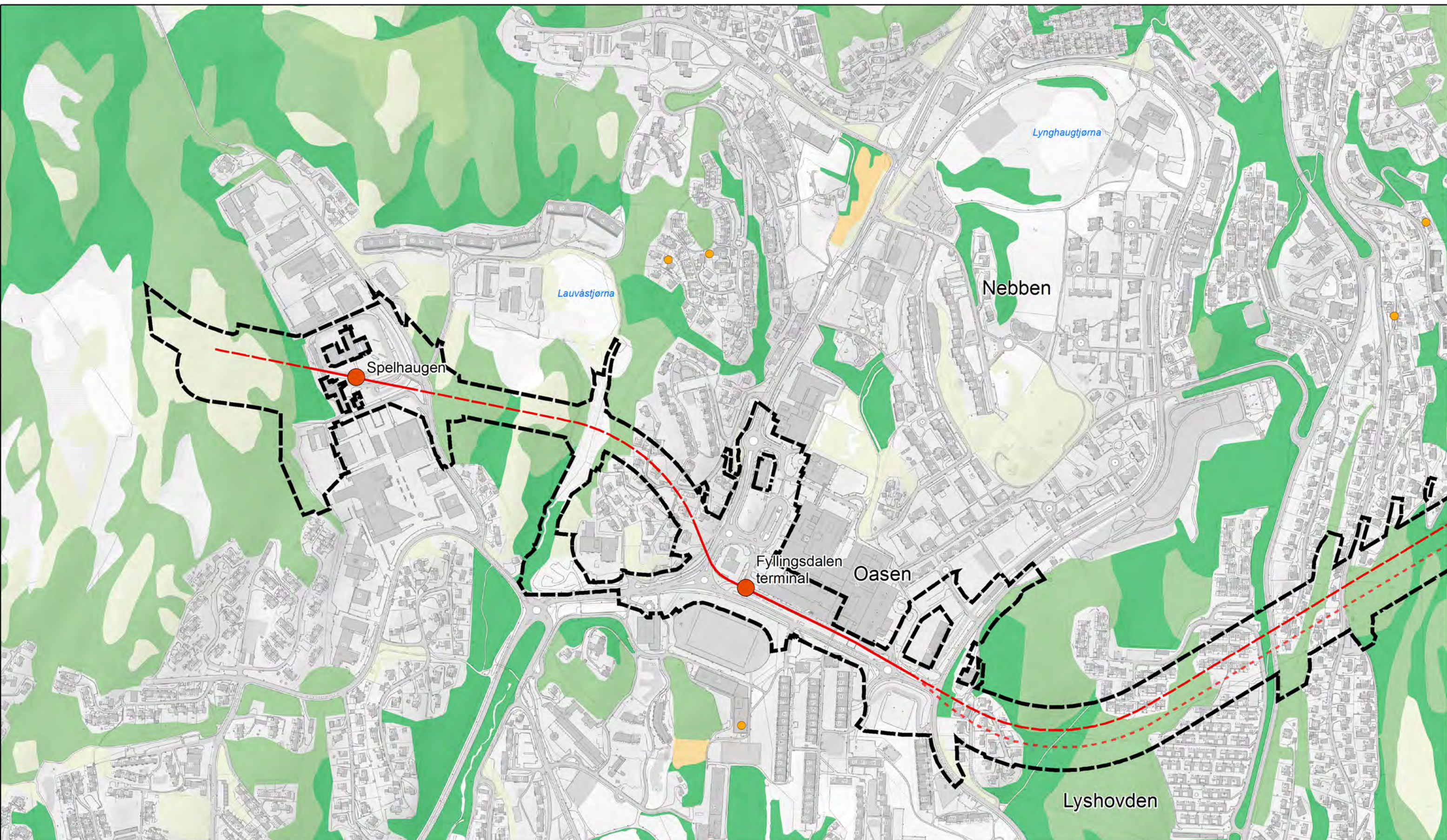
- Skog, særst høg bonitet
- Skog, høg bonitet
- Skog, middels bonitet
- Skog, lav bonitet
- Uproduktiv skog

**Bybanen BT4
Bergen sentrum - Fyllingsdalen**







Temakart naturressurser
Delstrekning 1
Sentrum - Kronstad

Kilde: Kartverket, Geovekst og kommuner, Geodata AS

	Målestokk: 1:7000 (A3)	Koordinatsystem: Euref 89 UTM 32	Datert: 251116 - OMG



Tegnforklaring



	Holdeplasser		Trasé i dagen
	Plangrense		Trasé i tunnel
	Rømningstunell		Energibrønn

AR5 Skogbonitet

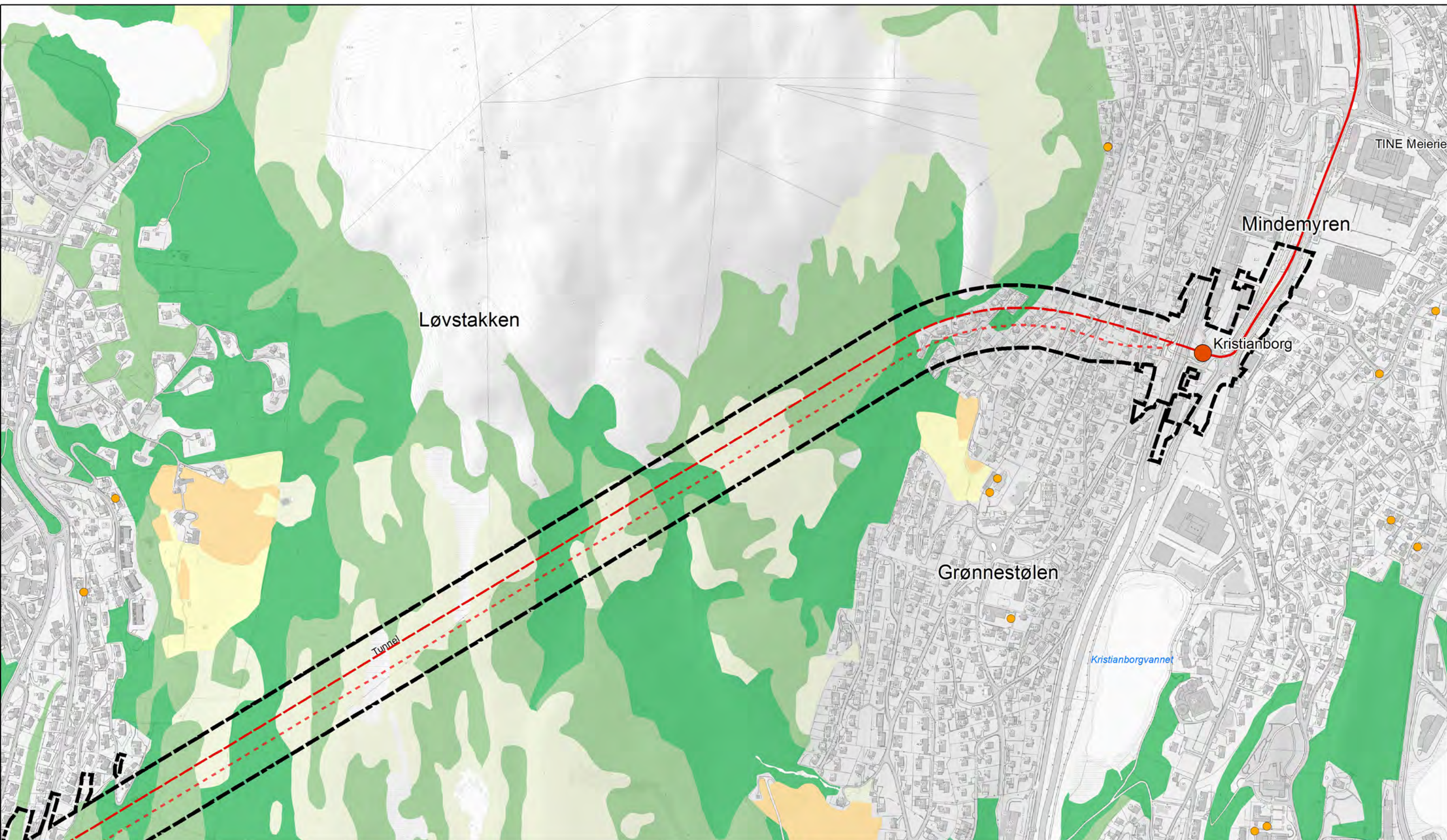
	Skog, særst høg bonitet
	Skog, høg bonitet
	Skog, middels bonitet
	Skog, lav bonitet
	Uproduktiv skog

Bybanen BT4
Bergen sentrum - Fyllingsdalen







Temakart Naturressurser
 Delstrekning 3
 Tunnel Mindemyren - Fyllingsdalen

	Målestokk: 1:6000 (A3)	Koordinatsystem: Euref 89 UTM 32	Datert: 251116 - OMG
	0 50 100 200 meter		




Kilde: Kartverket, Geovekst og kommuner, Geodata AS



Tegnforklaring

	Holdeplasser		Trasé i dagen
	Plangrense		Trasé i tunnel
	Rømningstunell		Energibrønn

AR5 Jordbruksareal

	Fulldyrka jord
	Overflatedyrka jord
	Innmarksbeite



AR5 Skogbonitet

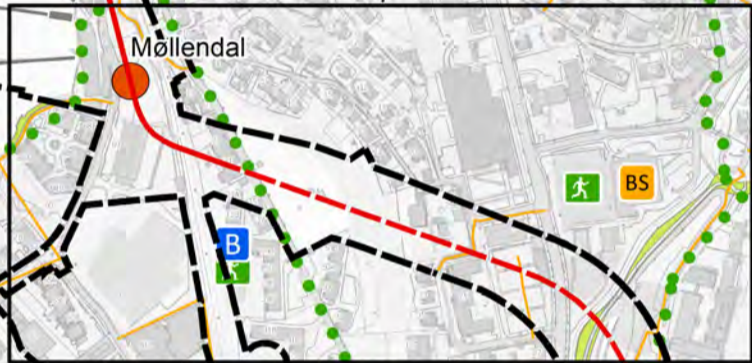
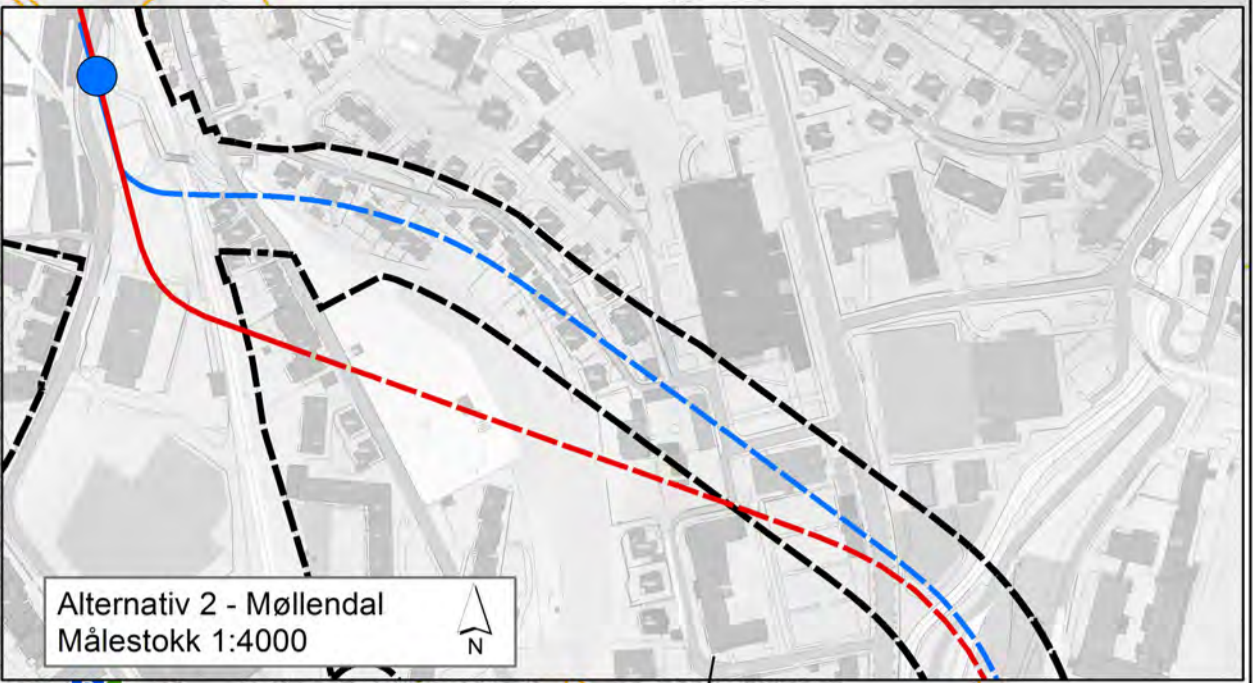
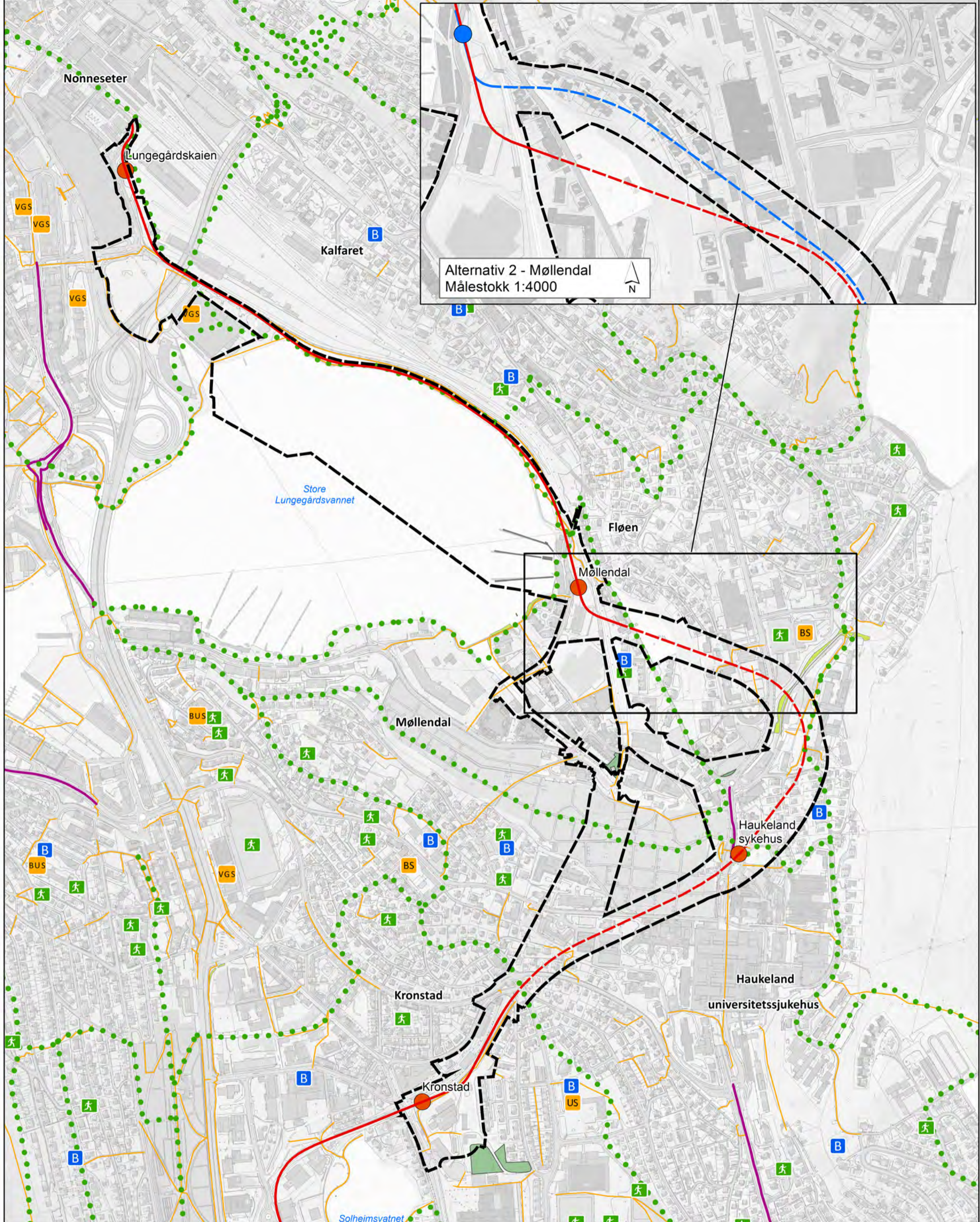
	Skog, sær s høg bonitet
	Skog, høg bonitet
	Skog, middels bonitet
	Skog, lav bonitet
	Uproduktiv skog

Bybanen BT4
Bergen sentrum - Fyllingsdalen

Temakart Naturressurser
 Delstrekning 3
 Tunnel Mindemyren - Fyllingsdalen

Kilde: Kartverket, Geovest og kommuner, Geodata AS

	Målestokk: 1:6000 (A3)	Koordinatsystem: Euref 89 UTM 32	Datert: 251116 - OMG
	0 50 100 200 meter		



Tegnforklaring:

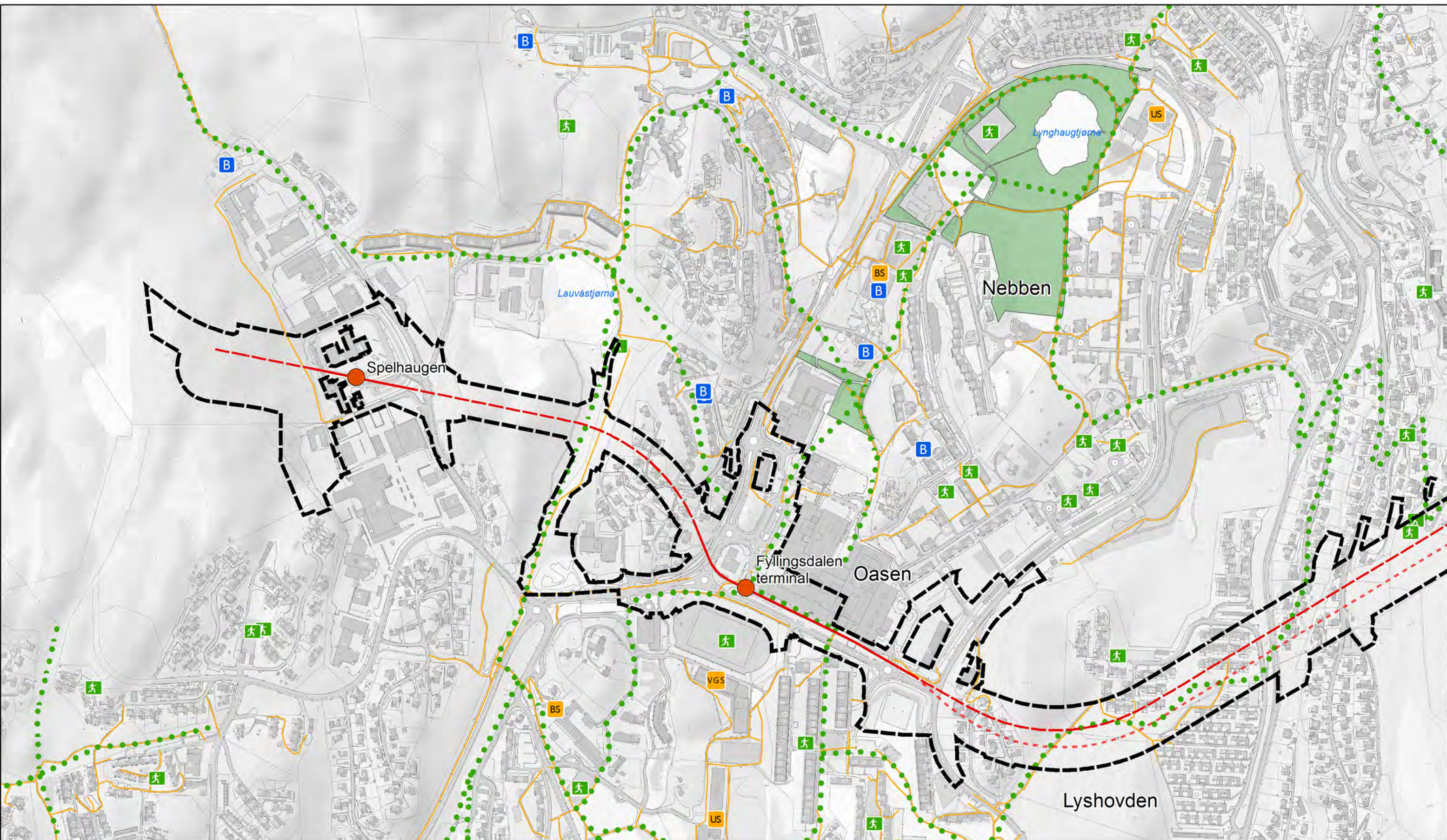
- Holdeplasser
- B Barnehage
- BS Barneskole
- BUS Barne- og ungdomsskole
- US Ungdomsskole
- VGS Videregående skole
- ♣ Leke-/ idrettsplass
- Grøntkorridor (KP 2025)
- Sykkelfelt
- Gang-/sykkelnett
- Offentlig friområde
- Park

Bybanen BT4
Bergen sentrum - Fyllingsdalen















Temakart nærmiljø og friluftsliv
Delstrekning 1
Sentrum - Kronstad

	Målestokk: 1:7000 (A3)	Koordinatsystem: Euref 89 UTM 32	Datert: 251116 - OMG

Kilde: Kartverket, Geovekst og kommuner, Geodata AS





Tegnforklaring

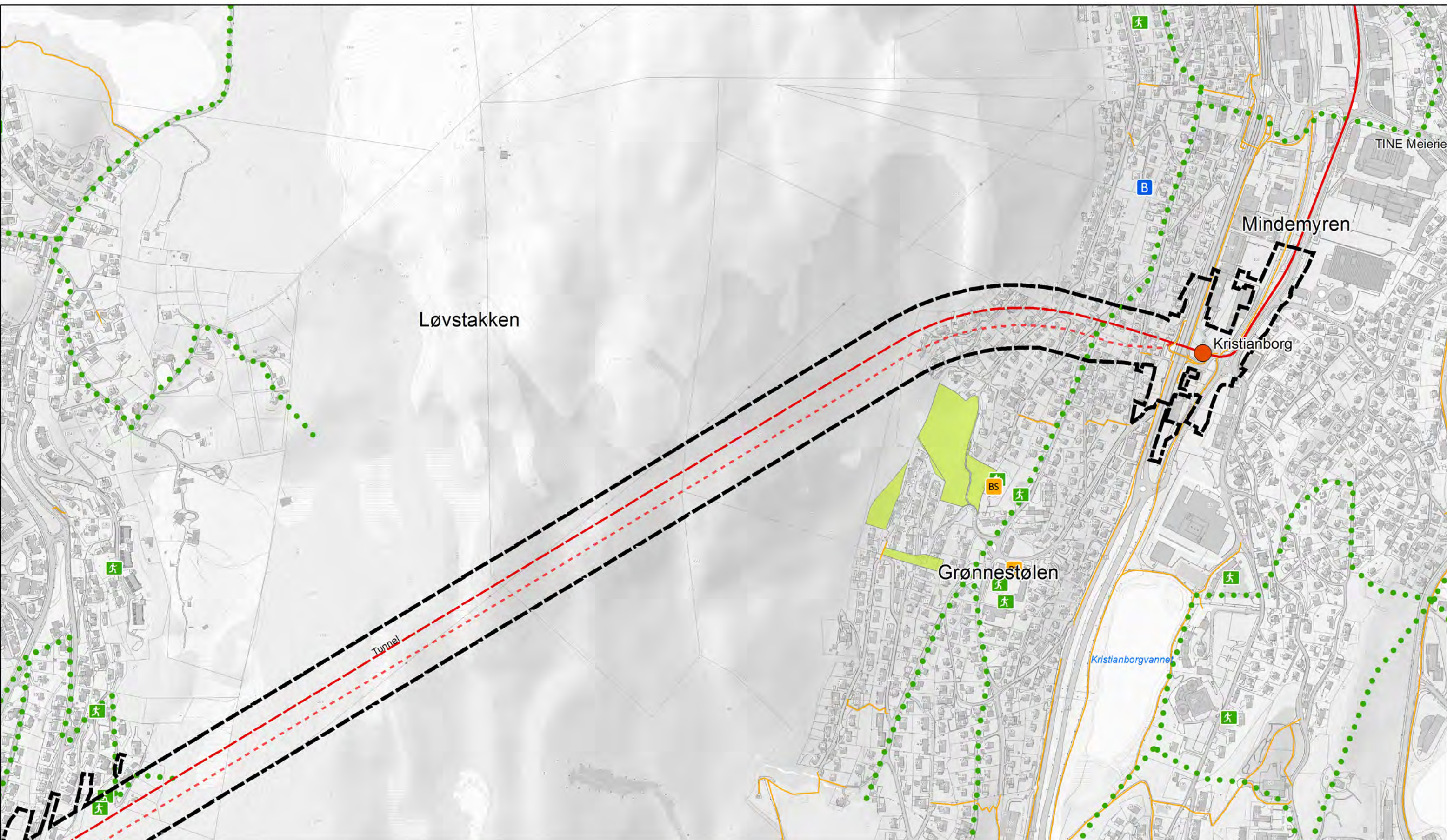
 Holdeplasser	 Trasé i dagen	 Barnehage	 Offentlig friområde
 Plangrense	 Trasé i tunnel	 Barneskole	 Park
 Rømningsstunell	 Grøntkorridor (KP 2025)	 Ungdomskole	
 Gang-/sykkelnett		 Videregående skole	
		 Leke-/ idrettsplass	

Bybanen BT4
Bergen sentrum - Fyllingsdalen

Temakart Nærmiljø og friluftsliv
 Delstrekning 3
 Tunnel Mindemyren - Fyllingsdalen

Kilde: Kartverket, Geovekst og kommuner, Geodata AS

	Målestokk: 1:6000 (A3)	Koordinatsystem: Euref 89 UTM 32	Datert: 251116 - OMG
	0 50 100 200 meter		



Tegnforklaring			
	Holdeplasser		Trasé i dagen
	Plangrense		Trasé i tunnel
	Rømningstunell		Grøntkorridor (KP 2025)
	Gang-/sykkelnett		Barnehage
			Barneskole
			Ungdomskole
			Leke-/ idrettsplass
			Offentlig friområde
			Park

Bybanen BT4
Bergen sentrum - Fyllingsdalen
 Temakart Nærmiljø og friluftsliv
 Delstrekning 3
Tunnel Mindemyren - Fyllingsdalen

Kilde: Kartverket, Geovekst og kommuner, Geodata AS

Målestokk: 1:6000 (A3) Koordinatsystem: Euref 89 UTM 32 Datert: 251116 - OMG

0 50 100 200
meter