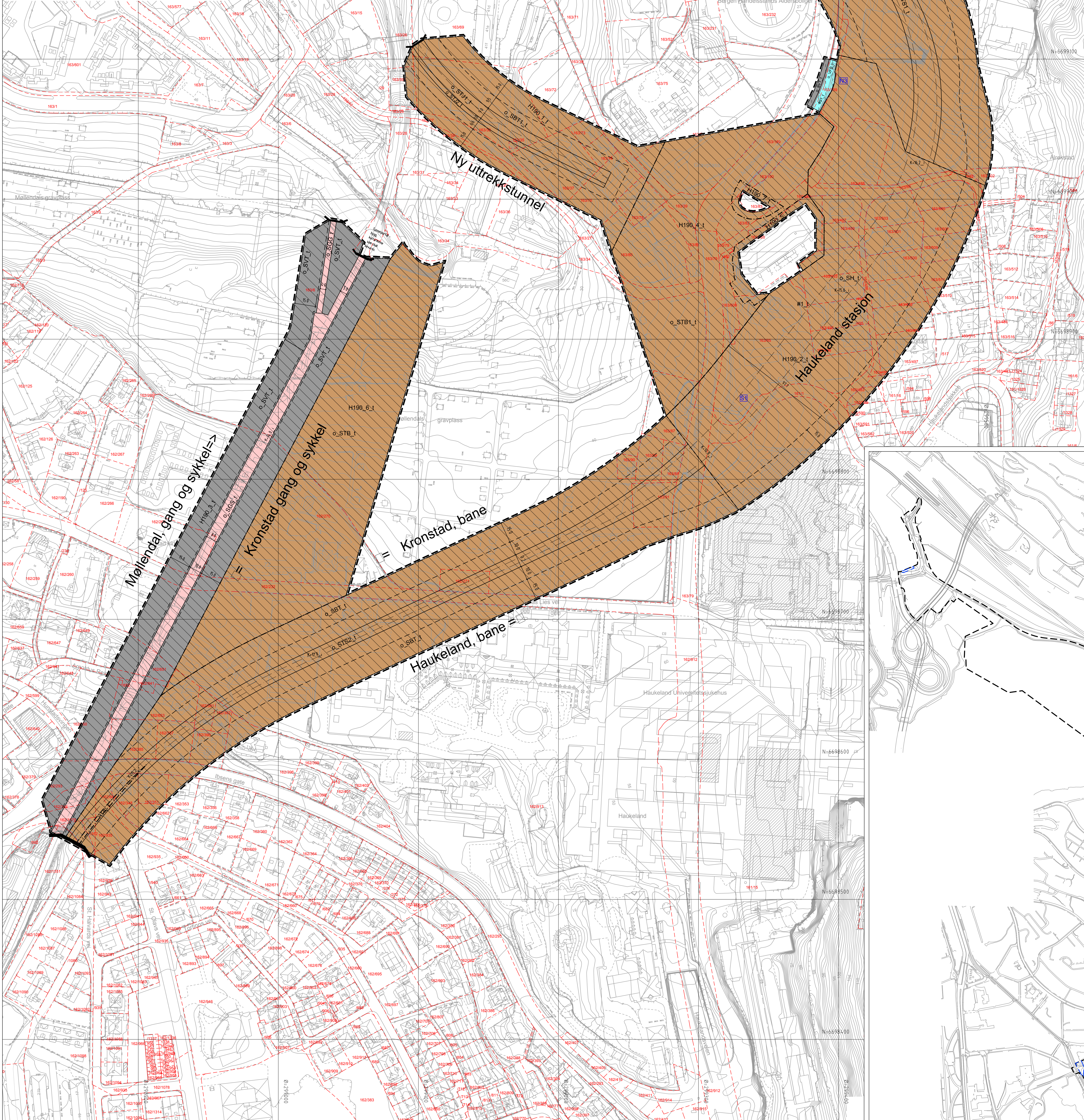
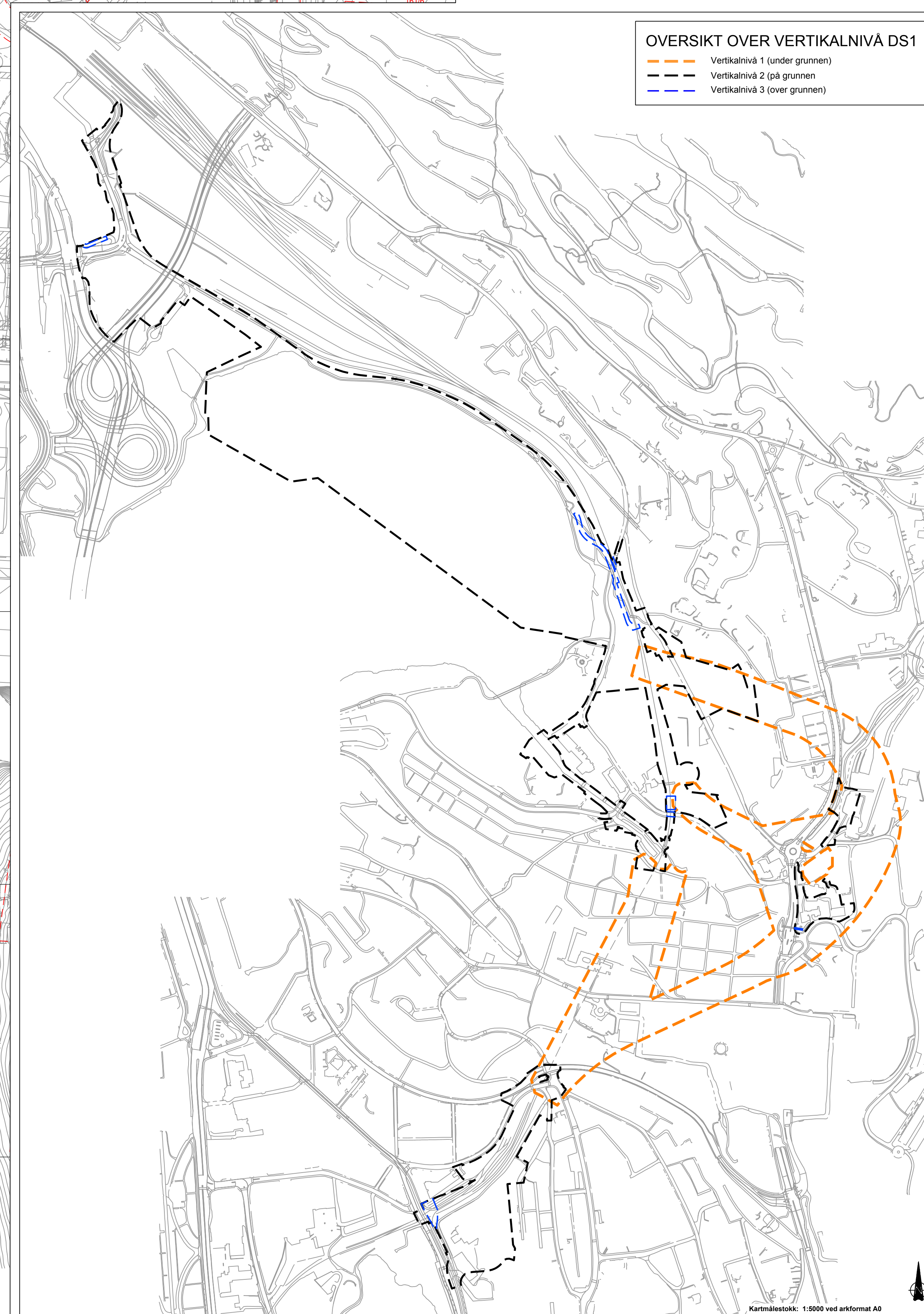
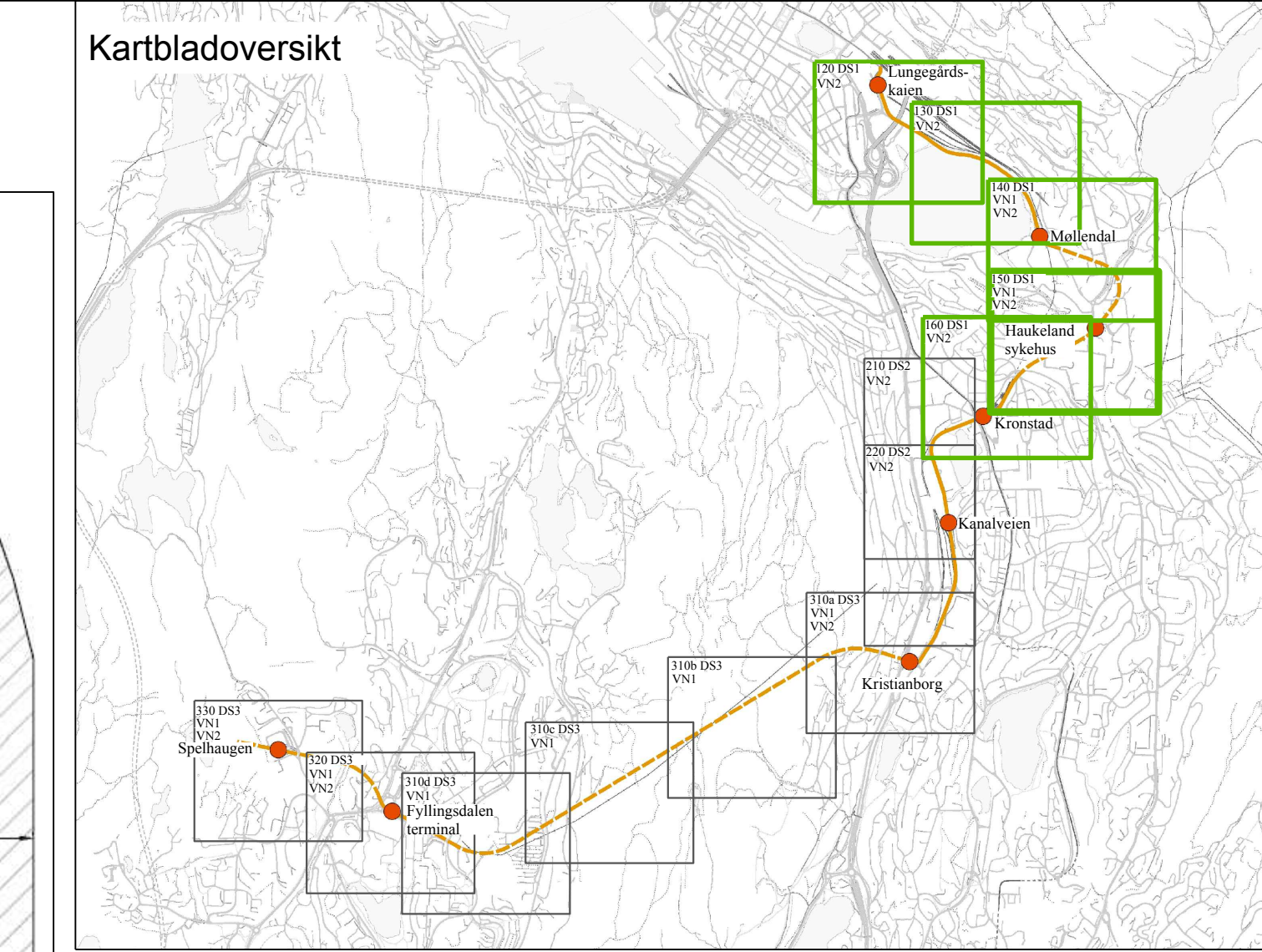
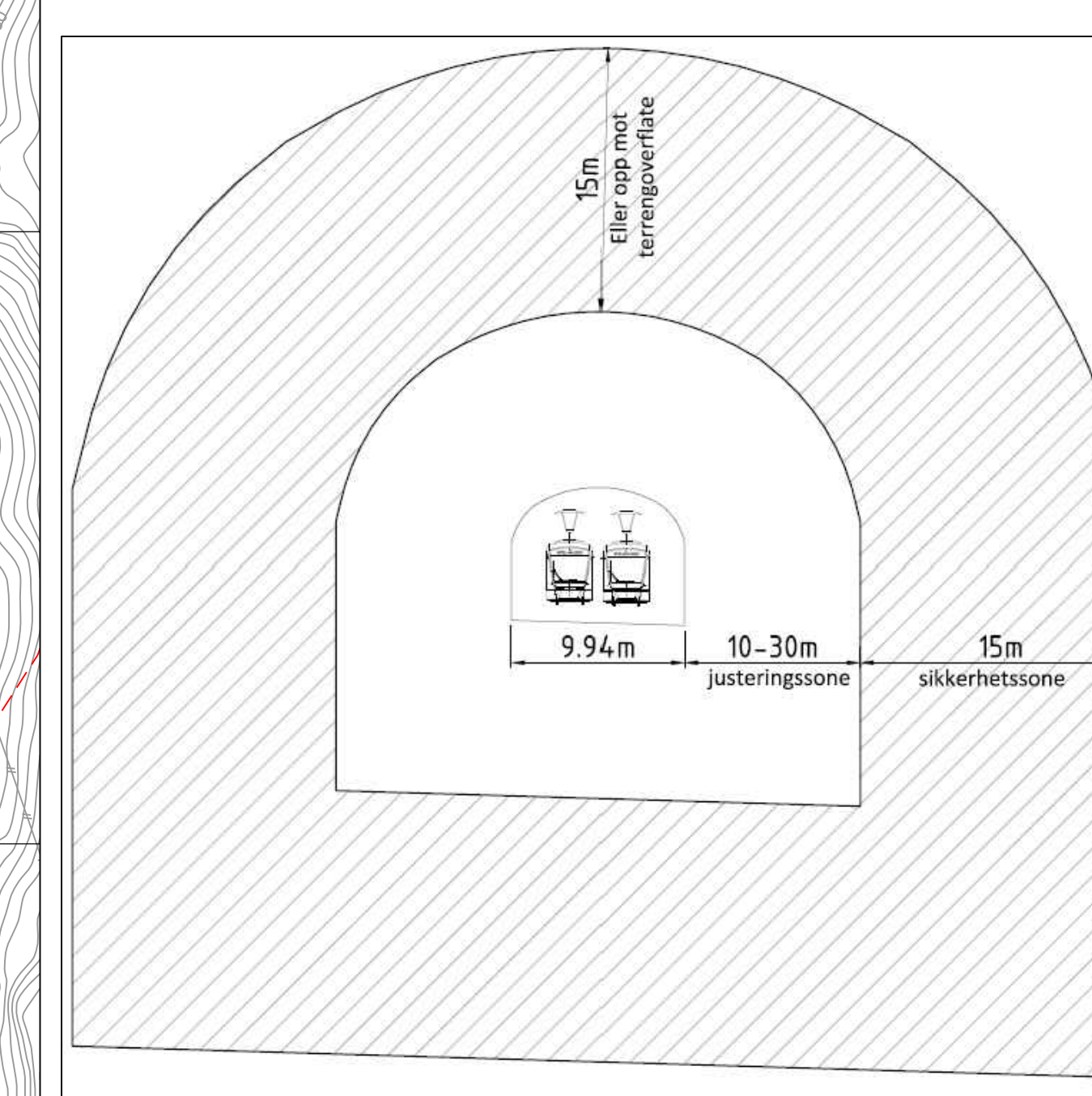


150 Haukeland
Vertikalnivå 1 - under grunnen, tunneler



Prinsipp for sikrings- og justeringszone for tunnel



TEGNFORKLARING

AREALFORMAL (PBL §12-5)
REGULERINGSPÅR (PBL §12-5 nr. 2)
 - SØS Gang-lykkeveg (2010)
 - SØG Gangveg/gangareal (2010)
 - SVT Annen veggrunn-tekniske anlegg (2018)
 - STJ Trase for Bybane (2021)
 - STS Trase for Bybane (2022)
 - SH Holdeplassplattform (2020)
 - STB Tekniske byggkonstruksjoner (2027)
 - SBT Annen bane grunn - tekniske anlegg (2028)

BRUK OG VERN AV SJØ OG VASSRAG, MED TILHØRENDE STRANDSONE (PBL §12-5 nr. 8)
 - VFS Friluftsområde i sjø og vassdrag med tilhørende strandsoner (2020)

HENSYNSONER (PBL §12-6, §11-8)
SIKRINGS- STØY- OG FARESONER (PBL §11-8 a)
 - Friskt bane (140)
 - Andre sikringsoner (160)
 - Sikringsone rundt tunnel
 - Andre sikringsoner (180)
 - Sikringsone rundt parkeringshus
 - Sikringsone rundt parkeringshus

BESTEMMELSESRÅDER (PBL §12-7)
 - Utforming (1) (se planbeskrivelsen)
 - Midtliggende anlegg og riggområde (91)

JURIDISKE TEKSTER, LINJE- OG PUNKTSYMBOLER (J.F. REGULERINGSBESTEMMELSENE)
 - Illustrasjon av planens begrensning (med de andre juridiske grensene)
 - Riktighet sammenheng med reguleringsgrense
 - Formålsgrense (Reguleringsgrense)
 - Bestemmelsegrense (Reguleringsgrense)
 - Hensynsgrense
 - Bygg, kulturminner, mm. som skal bevaras (1210)
 - Byggingrense (1211)
 - Regulert senterlinje (1221)
 - Måle og avstandslinje (1228)

PUNKTSYMBOLER
 - Tunnelåpning (1250)

REGIERFORM (PBL §12-7 nr. 14)
 - Offentlig arealformål

ILLUSTRERENDE LINJER/TEKST
 - k m d j Illustrerende kotehøyde
 - N3 Oppgang i nord
 - ST Oppgang i sør

VERTIKALNIVÅ
 - Arealformål vertikalnivå 1 (tunnel)
 - Bro
 - Tunnel

BASISKART
 - Eiendomsgrænse
 - Eksisterende bebyggelse
 - Godkjent tiltak
 - Geodetisk grunnlag: UTM32, Sjeved 89
 - Geodetisk høydegrunnlag: NN1954
 - Siste utførelsesbasiskart: 20.02.2017
 - Evidensskala: 1:1000 ved anfordr AD
 - Kartmålestokk: 1:1000 ved anfordr AD

Reguleringsplan, område-regulering for:
BERGEN KOMMUNE, Bergenhus/Arstad
Bybanen fra sentrum til Fyllingsdalen, delstrøkning 1: Noneseter - Kronstad
Nasjonal arealplan-ID 1201_64040000

Saksangang	Dato	Plankart datert	Bestemmelser datert
Planoppstart kunnngort	27.11.14		
Beslutning, offentlig ettersyn	05.01.17	25.11.16	25.11.16
Offentlig ettersyn, fra - til	07.01.17 - 21.02.17	25.11.16	25.11.16
Kommunens behandling	08.04.17	07.04.17	07.04.17
Bystyrets vedtak	21.04.17	07.04.17	19.05.17
Planvedtak kunnngort	12.08.17	07.04.17	21.06.17

BASISKART
 - Eiendomsgrænse
 - Eksisterende bebyggelse
 - Godkjert tiltak
 - Geodetisk grunnlag: UTM32, Sjeved 89
 - Geodetisk høydegrunnlag: NN1954
 - Siste utførelsesbasiskart: 20.02.2017
 - Evidensskala: 1:1000 ved anfordr AD
 - Kartmålestokk: 1:1000 ved anfordr AD

Reguleringsplan, område-regulering for:
BERGEN KOMMUNE, Bergenhus/Arstad
Bybanen fra sentrum til Fyllingsdalen, delstrøkning 1: Noneseter - Kronstad
Nasjonal arealplan-ID 1201_64040000

Det bekreftes at planene er i samsvar med bystyrets vedtak.

SWECO

Utdratt av: Saknummer: 201423440
 Site revisjonsdato: 07.04.2017
 Saksoppleder