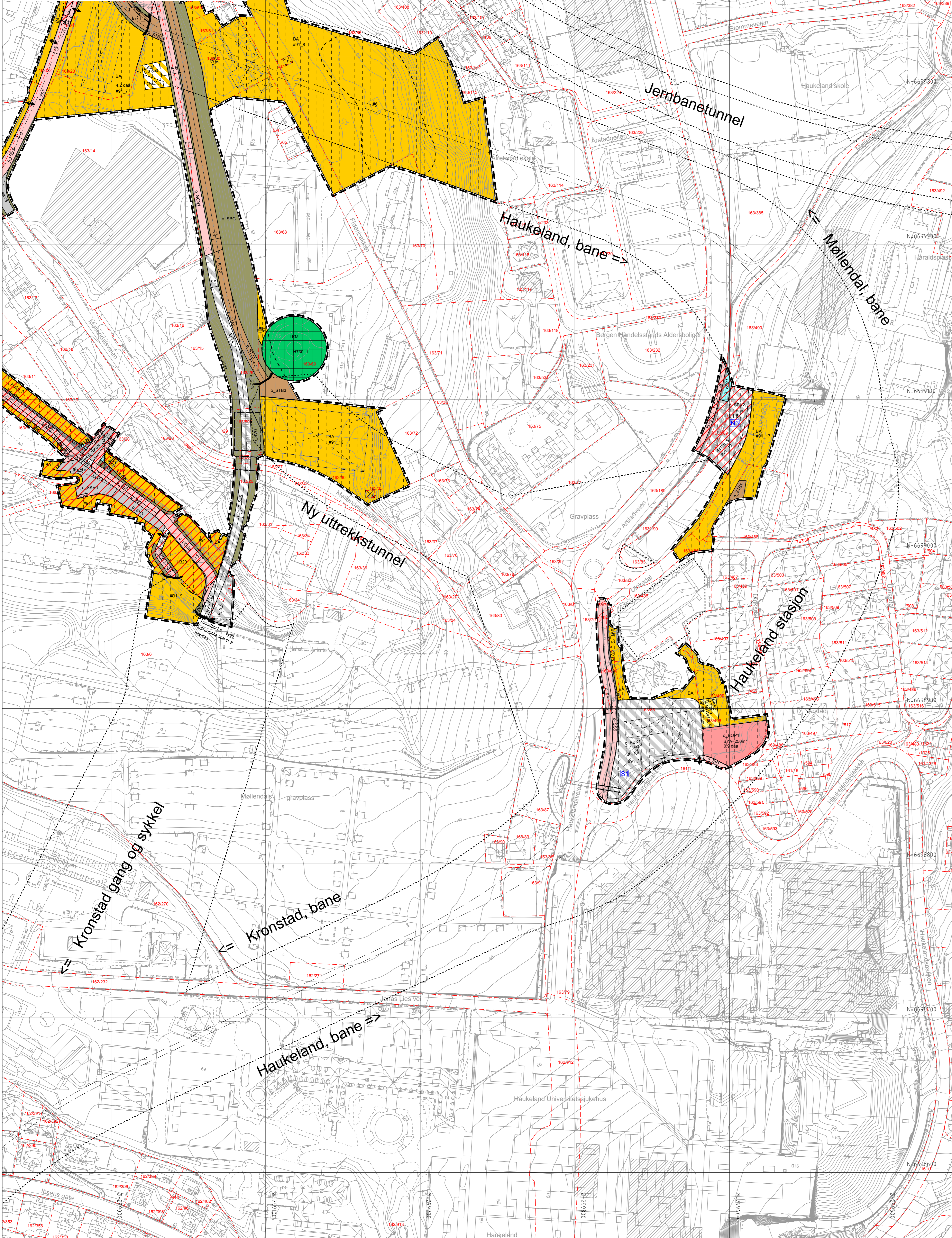
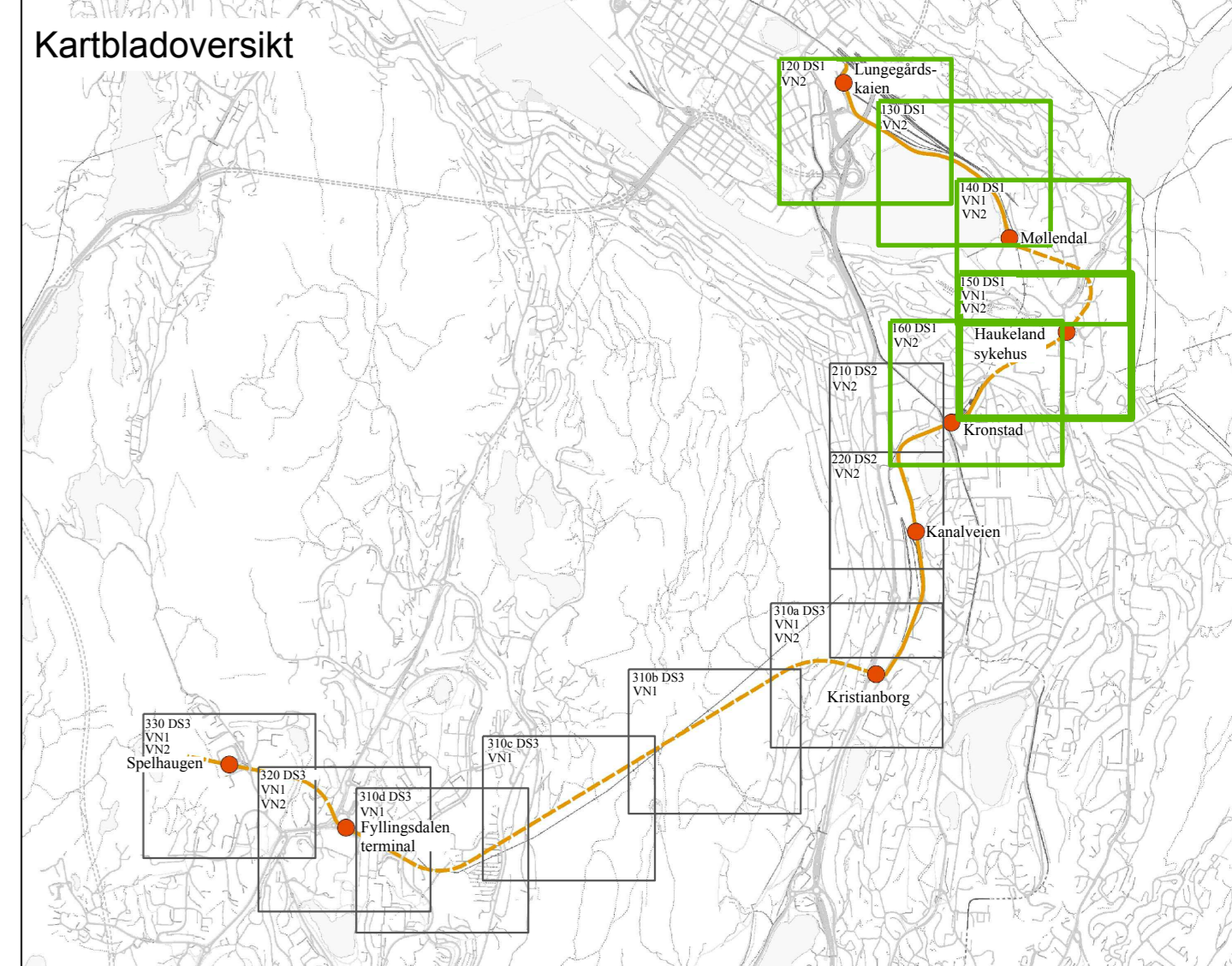
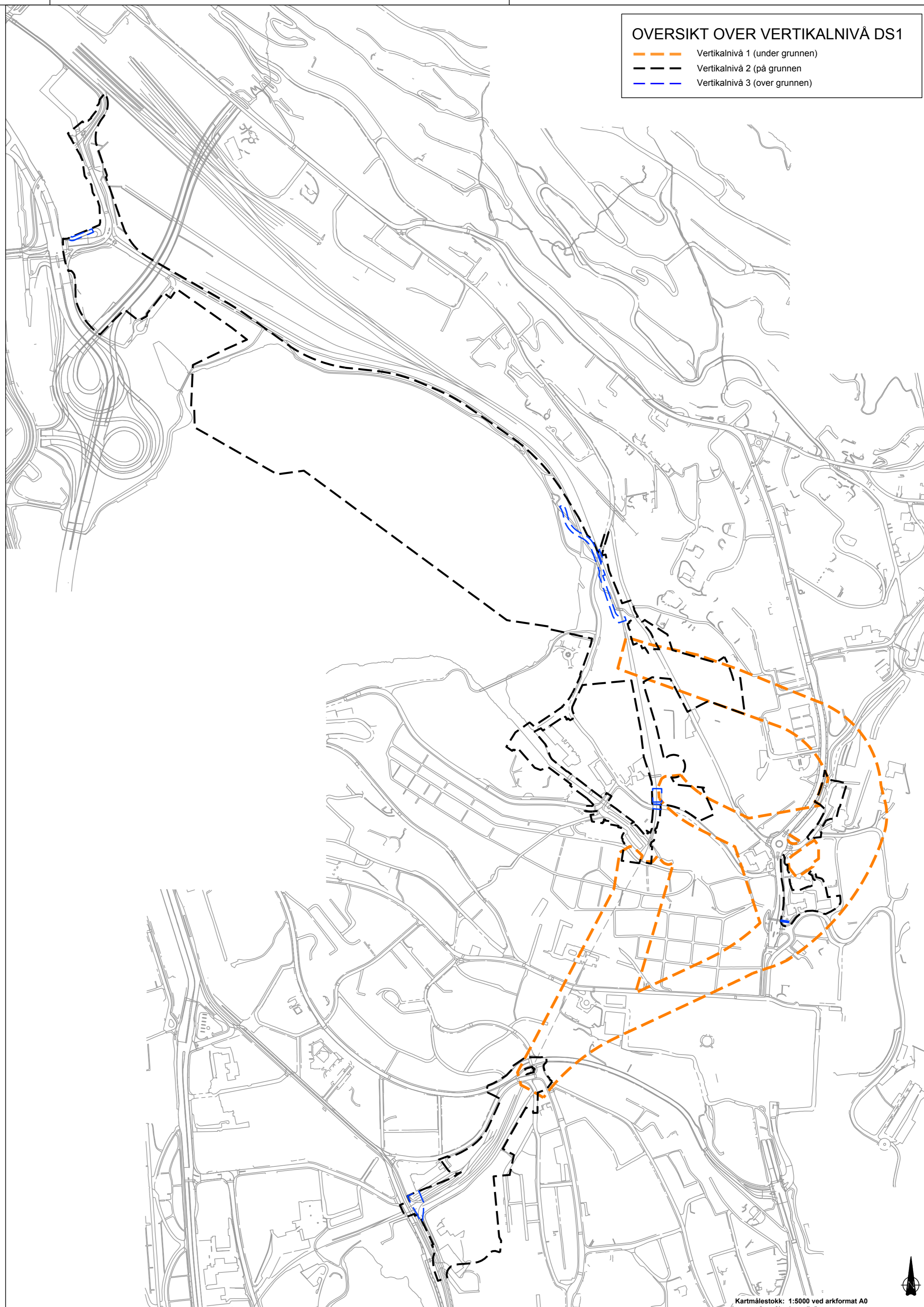


150 Haukeland
Vertikalnivå 2 - på grunnen

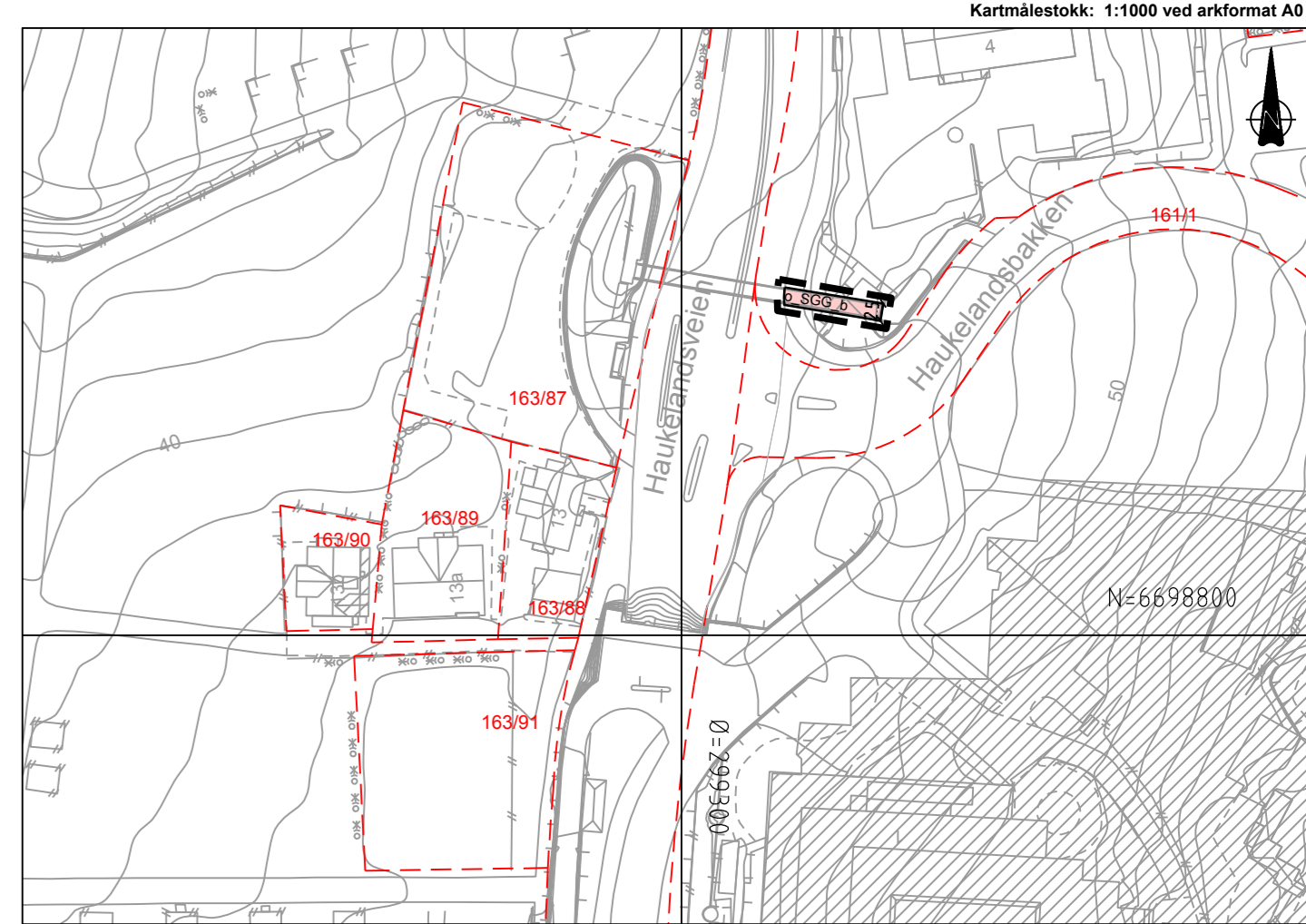


OVERSIKT OVER VERTIKALNIVÅ DS1

- Vertikalnivå 1 (under grunnen)
- Vertikalnivå 2 (på grunnen)
- Vertikalnivå 3 (over grunnen)



150 Haukeland
Vertikalnivå 3 - over grunnen, dagens gangbro



TEGNFORKLARING

AREALFORMAL (PBL §12-5)

BEBYGGELSE OG ANLEGG (PBL §12-5 nr. 1)

- BA Bebyggelse og anlegg (1001)
- BU Undervisning (1162)
- BE Energianlegg (1150)
- BVA Vann- og avløpsanlegg (1540)
- BRB Kombinert formål (1800)
- BAA Kombinert formål (1900)

SAFNEREFORMAL (PBL §12-5 nr. 2)

- SV Veg (2010)
- SKV Kjøreveg (2011)
- SF Fortau (2012)
- ST Torg (2013)
- SGS Gang-/sykkelveg (2015)
- SGG Gangveg/gangareal (2016)
- SS Sykkelveg/felt (2017)
- SGV Kombinert formål (2020)
- SKE Kombinert formål (2020)
- SXS Kombinert formål (2020)
- SBK Kombinert formål (2020)
- SGJ Kombinert formål (2020)
- SJS Kombinert formål (2020)
- SJA Kombinert formål (2020)

GRØNNSTRUKTUR (PBL §12-5 nr. 3)

- GF Friområde (304)
- GP Park (2020)

LANDBRUKS-, NATUR- OG FRILUFTSFORMAL (PBL §12-5 nr. 4)

- VNV Naturområde i sje og vassdrag (0510)
- VVF Friluftsområde i sje og vassdrag (0710)
- VFS Friluftsområde i sje og vassdrag med tilhørende strandsoner (0720)

BRUK AV VERN AV SJØ OG VASSDRAG MED TILHØRIG STRANDSONE (PBL §12-5 nr. 6)

- VNV Naturområde i sje og vassdrag (0510)
- VVF Friluftsområde i sje og vassdrag (0710)
- VFS Friluftsområde i sje og vassdrag med tilhørende strandsoner (0720)

HENSYNSOMRÅDE (PBL §12-6, § 514)

- SI Sikrings-, støy- og faresoner (PBL §14-8)
- FI Friluftsbane (140)
- AI Andre sikringsoner (150)
- DI Overordnet delingsnett
- DI Andre sikringsoner (150)
- DI Redningsområde
- DI Flomfare (20)

SONE MED ANGITTE SÆRLIGE HENSYN (PBL §14-6)

- BEV Bevaring kulturmiljø (20)
- BEV Bebyggelse og anlegg (1001)
- BEV Båndlegging eller lov om naturvern (20)
- BEV Båndlegging eller lov om kulturmiljø (20)

BESTEMMELSESMÅL (PBL §12-7)

- BEV Funksjons- og kvalitetskrav til bygninger, anlegg og utemiljø (150)
- BEV Sikre verneverdier i bygninger, andre kulturmiljøer og kulturmiljøer (150)
- BEV Krav om særskilt rekkefølge for gjennomføring av tiltak (150)
- BEV Midlertidig anlegg- og regnområde (01)

JURIDISKE TEKSTER, LINJE- OG PUNKTSYMBOLER (PBL §12-5 nr. 1)

- Illustrasjon av planens begrensning
- Formålsbegrensning (PBL §12-5 nr. 1)
- Hensynsbegrensning
- Bestemmelsesbegrensning (PBL §12-5 nr. 1)
- Bygg, kulturmiljø mm som skal bevares (1210)
- Regulert sønnering (1211)
- Frakkeleg (122)
- Regulert fotgjengerefelt (126)
- Regulert statterum (126)
- Planlagt bebyggelse (1215)
- Bebyggelse som forutsettes fjernet (1215)
- Måle og avstandslinje (1226)
- Regulerende kotehøyde (PBL §12-5 nr. 1)
- Regulerende kotehøyde (PBL §12-5 nr. 1)
- Prosent bygd areal eller TEK 2010
- BYA Bebygd areal eller TEK 2010
- Prosent bruksareal eller TEK 2010

PUNKTSYMBOLER

- Tunnelåpning (125)
- Regulert tre som skal bevares (1211)
- Vegstenging (1221)
- Avkjørsel (124)
- Avkjørsel - kun innkjøring (124)
- Avkjørsel - kun utkjøring (124)
- Offentlig arealformål

REGULERINGSPLAN (PBL §12-7 nr. 1)

- Offentlig arealformål

ILLUSTRERENDE LINJERTEKST

- k/m d Illustrerende kotehøyde

VERTIKALNIVÅ

- Arealfomål vertikallnivå 3 (03)
- Bro
- Tunnel
- Oppgang i nord
- Oppgang i sør

BASISKART

- Elendomsbegrensning
- Eksterne bebyggelse
- Godkjent bruk
- Geoteknisk grunnlag: UTM2, Eurof 80
- Geoteknisk høydegrunnlag: NHT54
- Siste utvalgte basiskart: 20.02.2017
- Endrestatus: fe
- Kartmålestokk: 1:1000 ved arkformål A0

Reguleringsplan, område-regulering for:

BERGEN KOMMUNE, Bergenhus/Årstad
Bybanen fra sentrum til Fyllingsdalen, delstrøkning 1: Nonneseter - Kronstad
Nasjonal arealplan-ID 1201_64040000

Saksbehandling i følge plan- og bygningsloven

Saksangang	Dato	Plankart datert	Bestemmelser datert
Planoppstart kunnngort	27.11.14		
Behandling offentlig ettersyn	05.01.17	25.11.16	25.11.16
Offentlig ettersyn, fe - 4	07.01.17 - 21.02.17	25.11.16	25.11.16
Kommens innstilling	08.06.17	07.04.17	07.04.17
Bystyrets vedtak	21.06.17	07.04.17	19.05.17
Planvedtak kunnngort	12.08.17	07.04.17	21.06.17

Forfattet av: Utarbeidet av: Saksnummer: 301421440
BERGEN KOMMUNE SWECO Site revisjonsdato: 07.04.2017

Det bekreftes at plankartet er i samsvar med bystyrets vedtak.