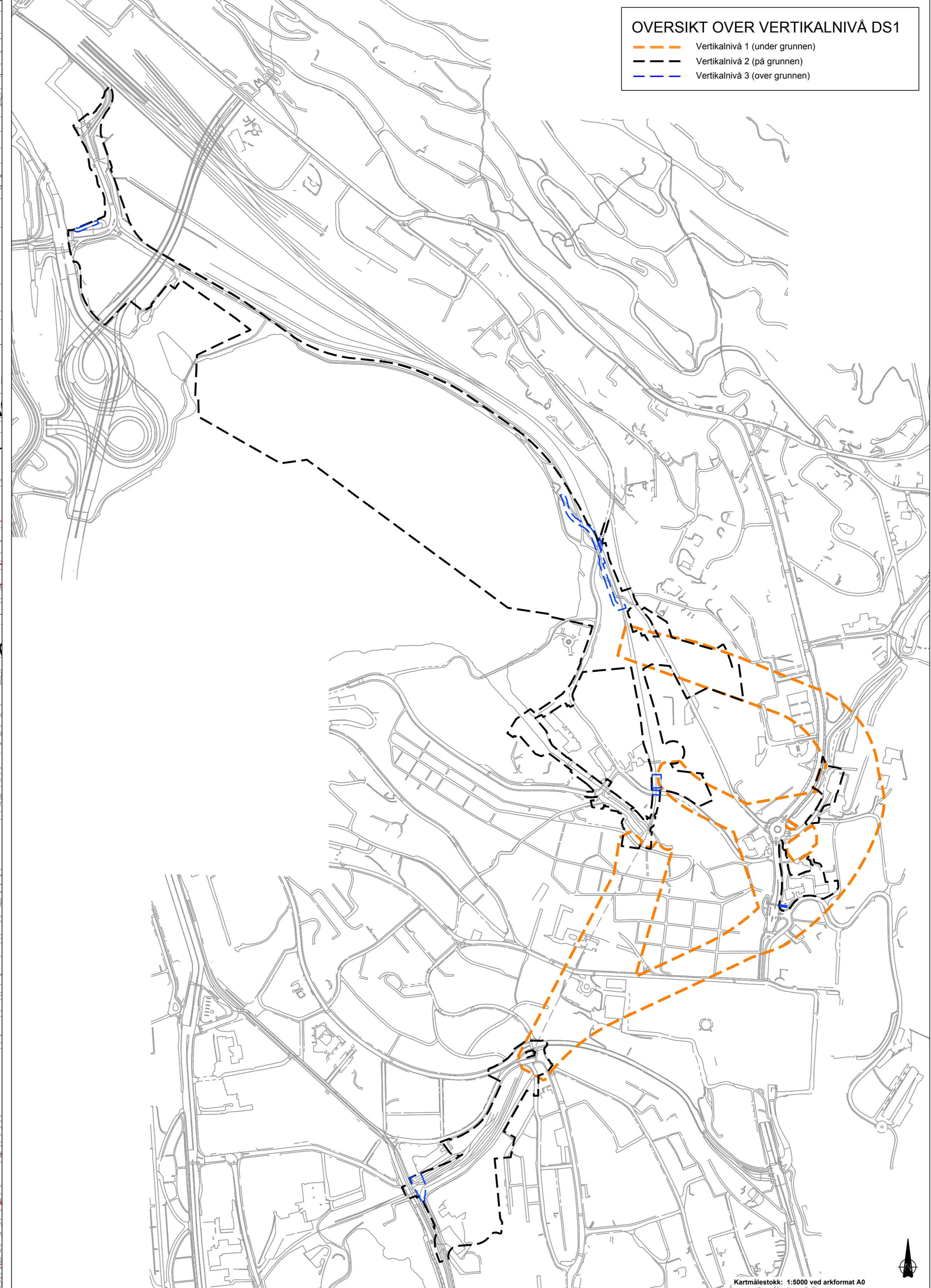
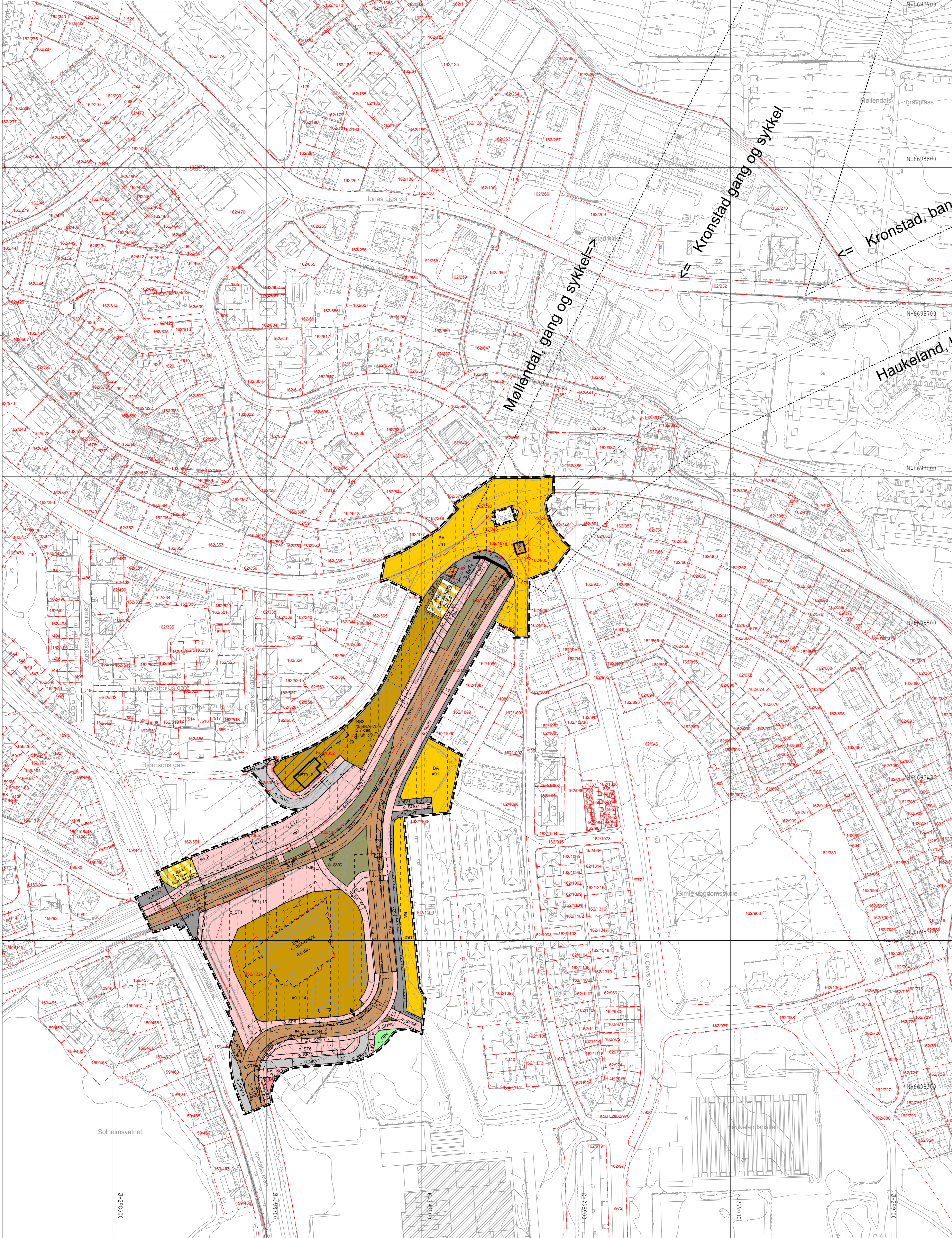
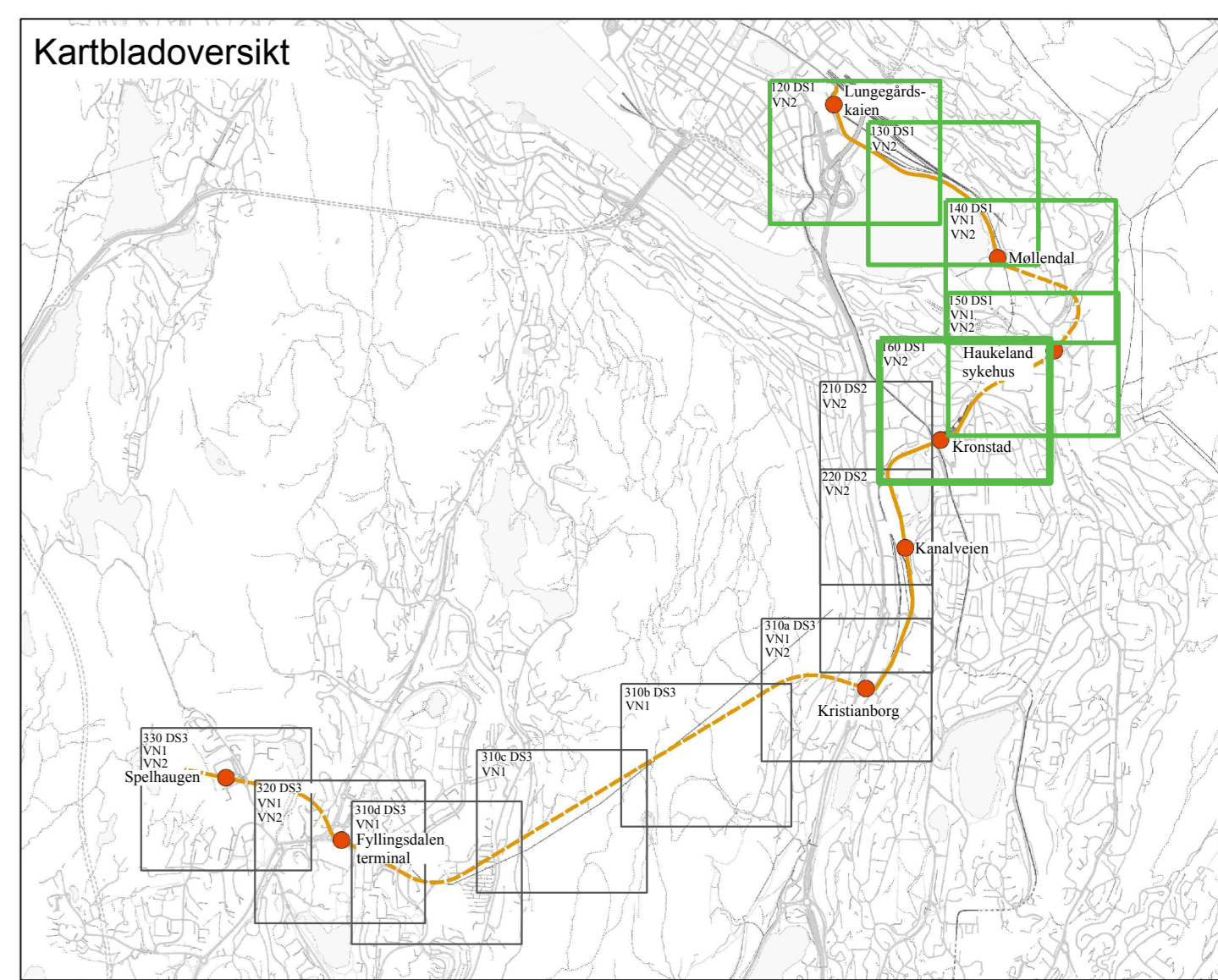
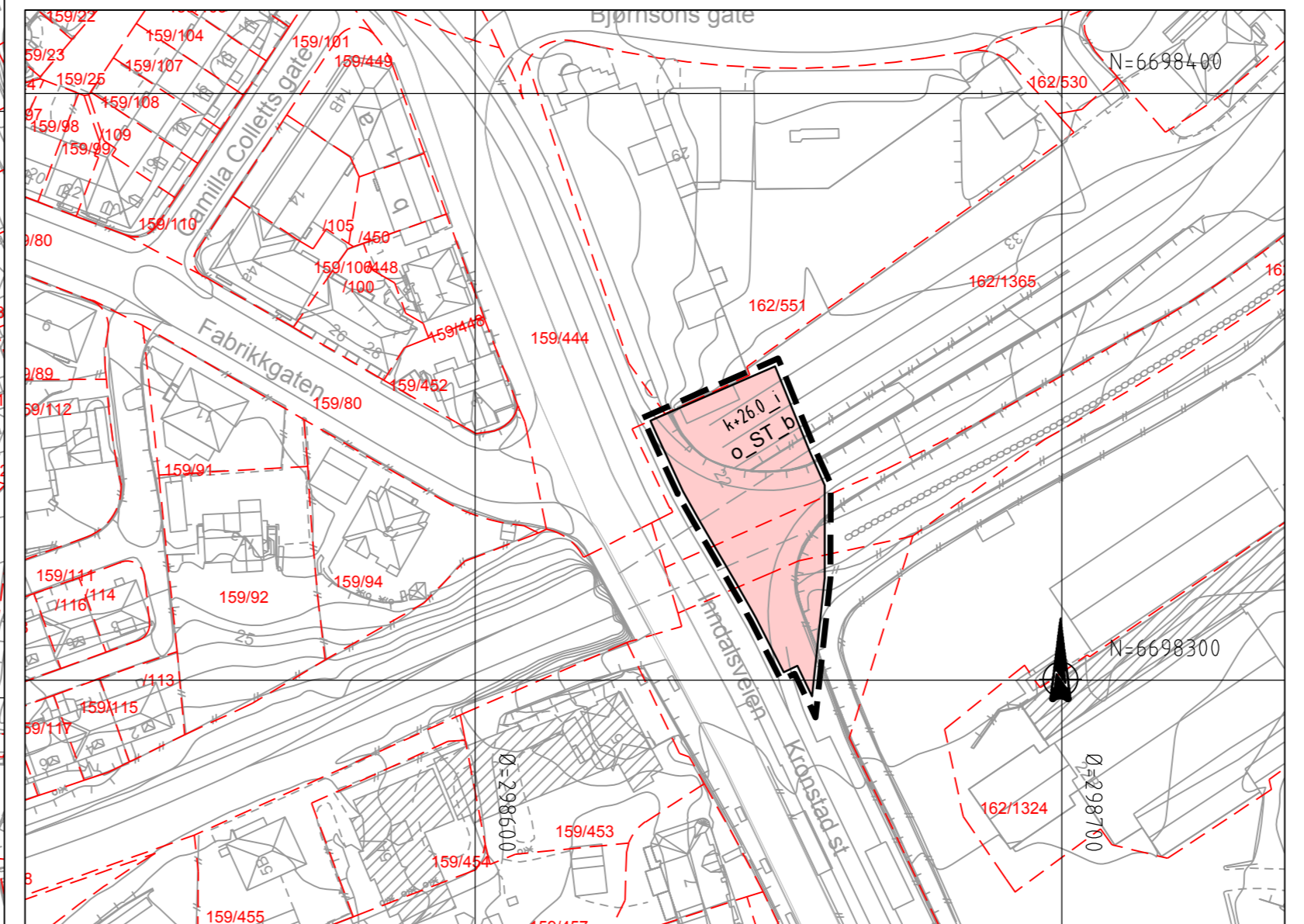


**160 Kronstad**  
Vertikalnivå 2 - på grunnen



**160 Kronstad**  
Vertikalnivå 3 - over grunnen



**TEGNFORKLARING**

- AREALFORMAL** (PBL §12-5)
- BEBYGGELSE OG ANLEGG** (PBL §12-5 nr. 1)
    - BA Bedyggelse og anlegg (1001)
    - BU Bedyggelse og anlegg (1001)
    - BU Undervisningsanlegg (1102)
    - BE Energianlegg (1101)
    - BVA Vann- og avløpsanlegg (150)
    - BVA Kombineret formål (100)
    - BVA Bølgeløpingsforening/offentlig-privat tjenesteyting/kontor/ hotell og bevering (1110/1150/130/1310/1330)
    - BAA Kombineret formål (100)
    - BAA Energianlegg/parkeringsanlegg for sykkel (110/207)
- SAMFERDSLEANSLEGG OG TEKNISK INFRASTRUKTUR** (PBL §12-5 nr. 2)
- SV Vegg (2010)
  - SRV Kjøreveg (2011)
  - SF Fortau (2012)
  - ST Torg (2013)
  - SGS Gang/sykkelveg (2015)
  - SGG Gangveg/gangareal (2016)
  - SS Sykkelveg/felt (2017)
  - SVS Annen veggrunn/tekniske anlegg (2018)
  - SVS Annen veggrunn/grøntareal (2018)
  - STJ Trase for jernbane (2021)
  - STIS Trase Bybanen (2022)
  - SH Hødeplass/plattform (2023)
  - STB Tekniske byggkonstruksjoner (2027)
  - SRG Annen banegrunn/ grøntareal (2028)
  - SGV Kombineret formål (2030)
  - SGV Veggang/gangareal (2030/2031)
  - SKS Kombineret formål (2030)
  - SKS Kjøreveg/fortau (2010/212)
  - SKS Kombineret formål (2030)
  - SKS Kjøreveg/sykkelveg/ felt (2011/2017)
  - SKS Kombineret formål (2030)
  - SKS Torg/bane - tekniske byggkonstruksjoner (2032/2027)
  - SGJ Kombineret formål (2030)
  - SGJ Sykkelveg/ felt/trase for jernbane (2032/2023)
  - SJS Kombineret formål (2030)
  - SJS Sykkelveg/ felt/trase for jernbane (2032/2023)
  - SJA Kombineret formål (2030)
  - SJA Annen veggrunn/grøntareal/trase for jernbane (2032/2021)
- GRØNNSTRUKTUR** (PBL §12-5 nr. 3)
- GF Friområde (304)
  - GP Park (205)
- LANDBRUKS-, NATUR- OG FRILUFTSFORMAL SAMT REKREASJON** (PBL §12-5 nr. 4)
- NV Naturområde i sjø og vassdrag (0510)
  - VV Fyllingsområde i sjø og vassdrag (0710)
  - VFS Fyllingsområde i sjø og vassdrag med tilhørende strandareal (0720)
- BRUK OG VERN AV SJØ OG VASSDRAG MED TILHØRENDE STRANDAREAL** (PBL §12-5 nr. 6)
- NV Naturområde i sjø og vassdrag (0510)
  - VV Fyllingsområde i sjø og vassdrag (0710)
  - VFS Fyllingsområde i sjø og vassdrag med tilhørende strandareal (0720)
- HENSYNSSONER** (PBL §12-6, § 514)
- SI Sikrings-, støy- og faresoner (PBL §14-4)
  - SI Friskilt bane (140)
  - SI Andre sikringssoner (150)
  - SI Overordnet ledningsnett
  - SI Andre sikringssoner (150)
  - SI Redningsområde
  - SI Flomfare (230)
- ILLUSTRERENDE LINJERTEKST**
- k/m d Illustrerende kotehøyde
- VERTIKALIVÅ**
- B Arealformål vertikalnivå 3 (30)
  - Bro
  - Tunnel
  - Oppgang i nord
  - Oppgang i sør
- BASISKART**
- Elendomsgrense
  - Eksterne betyggelse
  - Godkjent bruk
  - Geodetisk grunnlag: UTMZD, Eurf 80
  - Geodetisk høydegrunnlag: NN1954
  - Siste utvaldsdato basiskart: 20.02.2017
  - Endretes: for
  - Kartmålestokk: 1:1000 ved arkformål A0

**Reguleringsplan, område-regulering for:**  
BERGEN KOMMUNE, Bergenhus/Årstad  
Bybanen fra sentrum til Fyllingsdalen, delstrøkning 1: Nnonseter - Kronstad  
Nasjonal arealplan-ID 1201\_64040000

Saksbehandling i følge plan- og bygningsloven

Saksangang	Dato	Plankart datert	Bestemmelser datert
Plancippet kunngjort	27.11.14		
Bestilling offentlig ettersyn	05.01.17	25.11.16	25.11.16
Offentlig ettersyn, for- og	07.01.17 - 21.02.17	25.11.16	25.11.16
Kommens innstilling	08.06.17	07.04.17	07.04.17
Bystyrets vedtak	21.06.17	07.04.17	19.05.17
Planvedtak kunngjort	12.08.17	07.04.17	21.06.17

Forfattet av: SWECO  
Utarbeidet av: SWECO  
Saksnummer: 301421440  
Siste revisjonsdato plankart: 07.04.2017