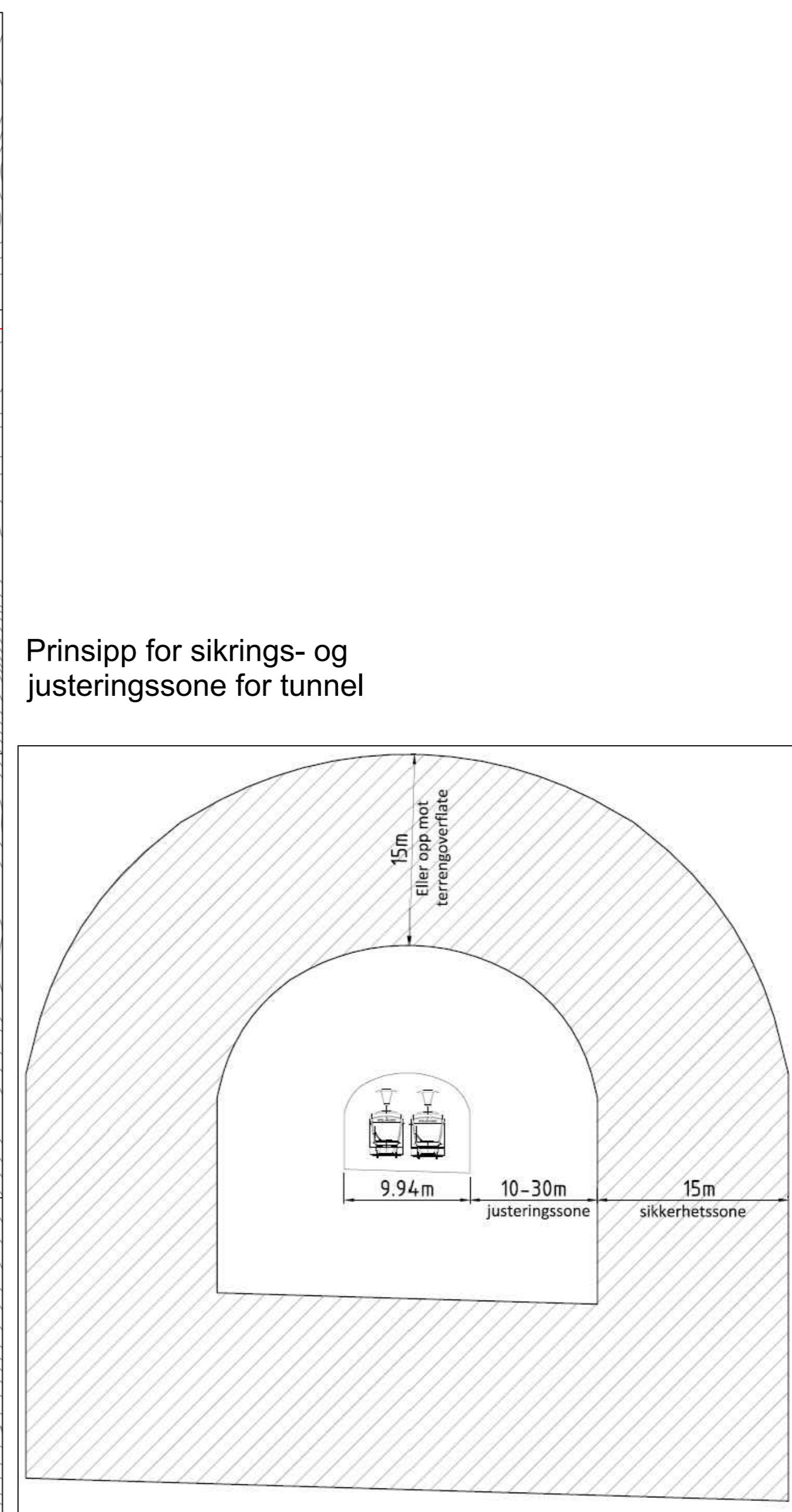
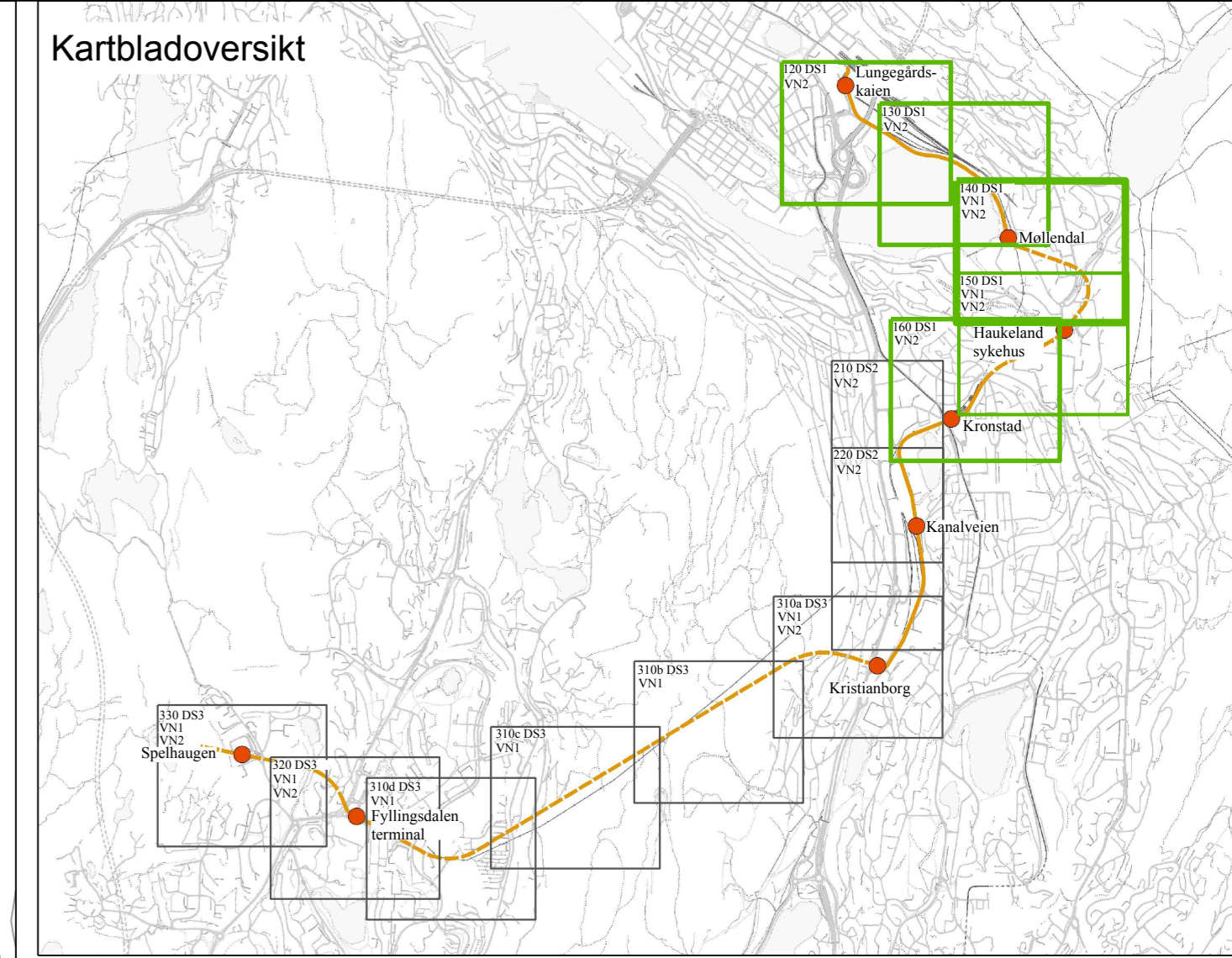
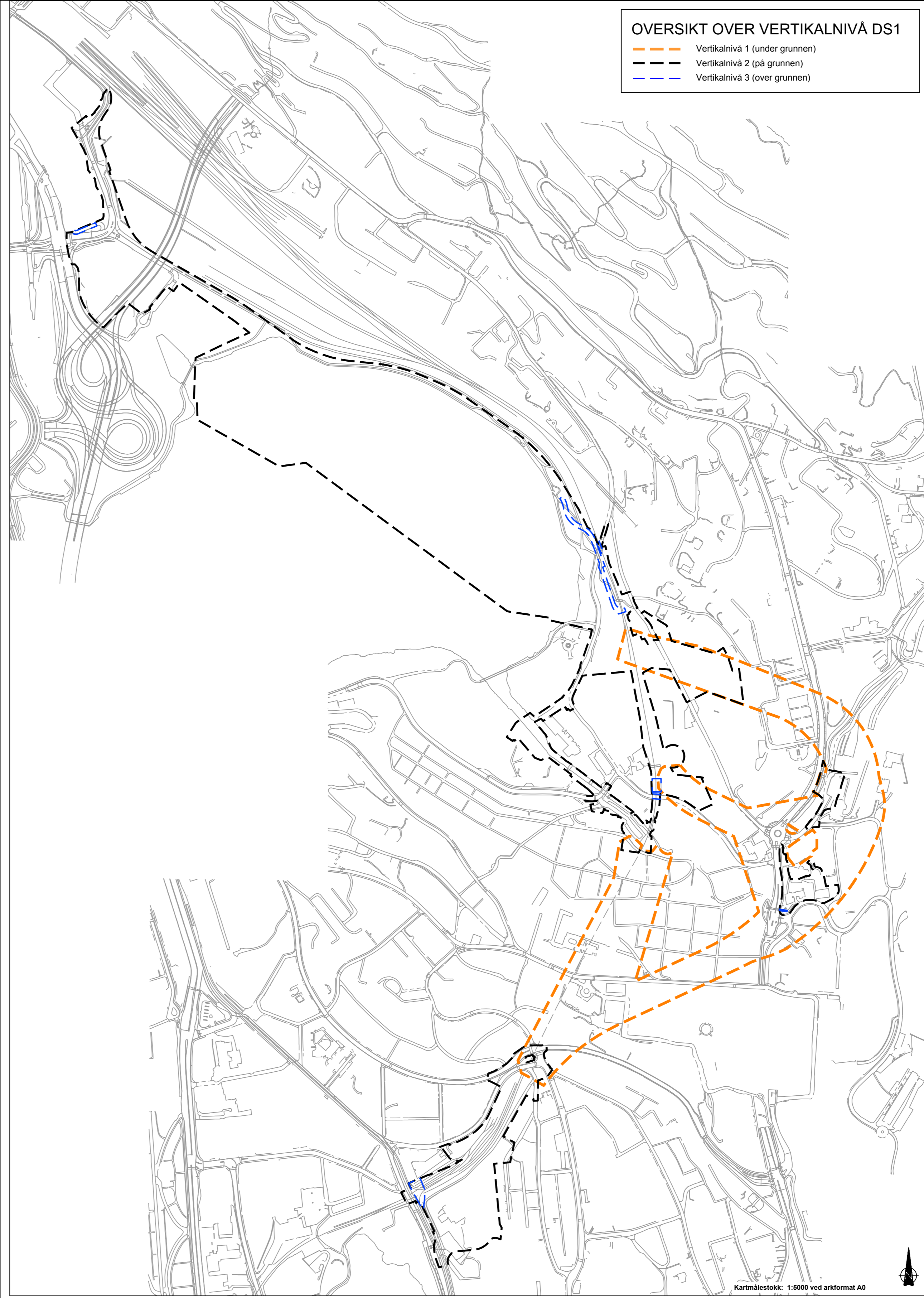
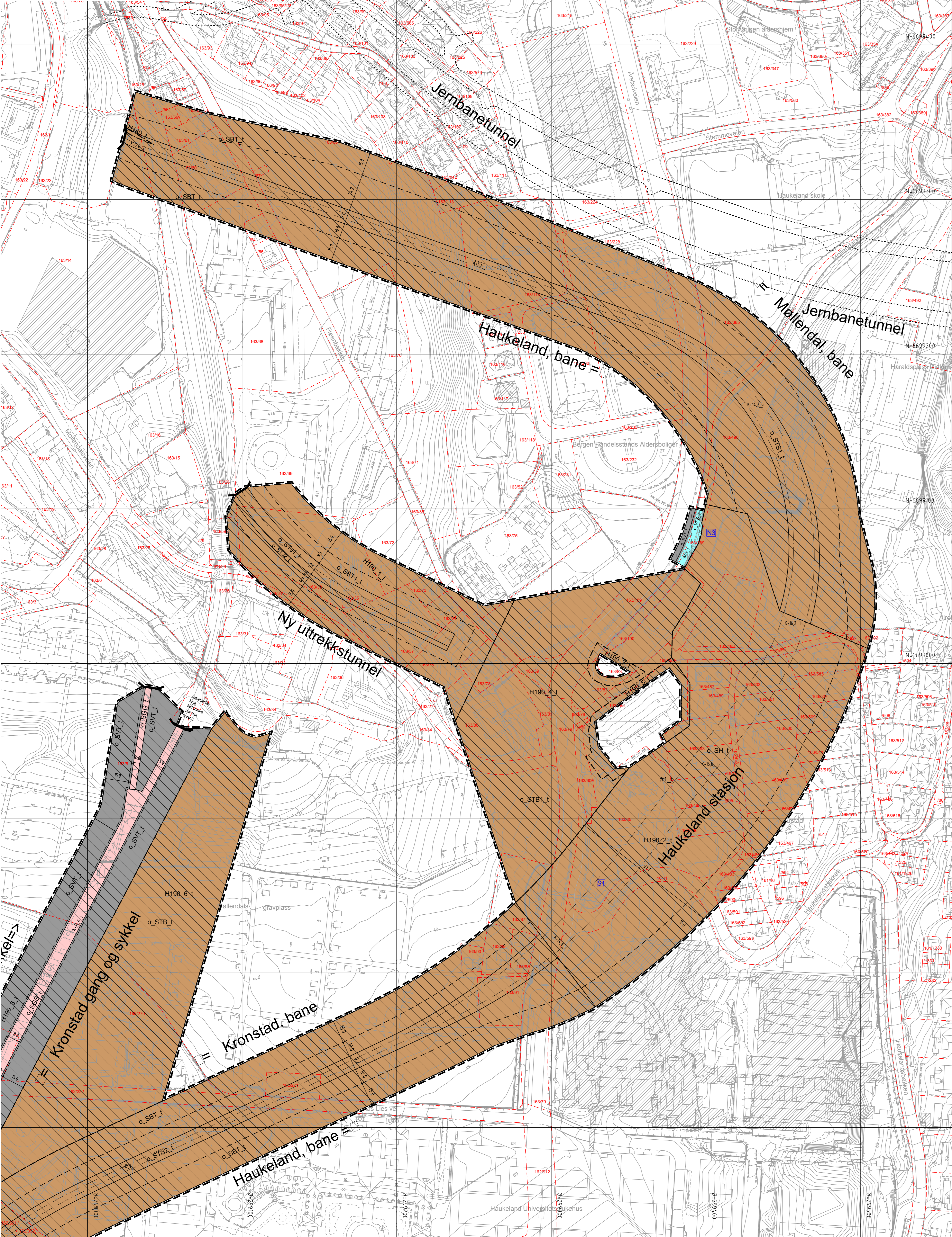


140 Møllendal  
Vertikalnivå 1 - under grunnen, tunneler



TEGNFORKLARING

- AREALFORMÅL** (PBL §12-5)
- SAFERDELSANLEGG OG TEKNISK INFRASTRUKTUR** (PBL §12-5 nr. 2)
- SBS: Gang-lykkeløp (2010)
  - SGS: Gangveg/gangpøle (2010)
  - SVT: Annen veggrunn-tekniske anlegg (2018)
  - STJ: Trase for jernbane (2021)
  - STS: Trase for Bybane (2022)
  - SH: Holdeplassplattform (2020)
  - STB: Tekniske byggkonstruksjoner (2027)
  - SBT: Annen banegrunn - tekniske anlegg (2028)
- BRUK OG VERN AV SJØ OG VASSDRAG, MED TILHØRENDE STRANDSONE** (PBL §12-5 nr. 8)
- VFS: Friluftsområde i sjø og vassdrag med tilhørende strandsoner (2020)
- HENSYNSØNER** (PBL §12-6, jf. §11-8)
- SIKRINGS-, STØY- OG FARESONER** (PBL §11-8 a)
- Friskit bane (140)
  - Andre sikringsoner (160)
  - Sikringsone rundt tunnel
  - Andre sikringsoner (180)
  - Sikringsone rundt parkeringshus
- BESTEMMELSESMÅRADER** (PBL §12-7)
- Uformning (1) (se planoverflate)
  - Midlertidig anlegg og riggområde (91)
- JURIDISKE TEKSTER, LINJE- OG PUNKTSYMBOLER** (JF. REGULERINGSBESTEMMELSENE)
- Illustrasjon av planens begrensning (med tilhørende juridiske grenser)
  - Riktighet sammenlignet med referansedata
  - Formålsgrense (Referansedata)
  - Bestemmelsegrense (Referansedata)
  - Henvisningsgrense
  - Bygg, kulturminner, mm. som skal bevaras (1210)
  - Byggingsgrense (1211)
  - Regulert senterlinje (1221)
  - Måle og avstandslinje (1228)
- PUNKTSYMBOLER**
- Tunneløpning (1250)
  - Offentlig arealformål
- REGULERINGSFORM** (PBL §12-7 nr. 14)
- Offentlig arealformål
- ILLUSTRERTE LINJER/TEKST**
- Illustrerende kotehøyde
  - Oppgang i nord
  - Oppgang i sør
- VERTIKALNIVÅ**
- Arealformål vertikalnivå 1 (tunnel)
  - Bro
  - Tunnel
- BASISKART**
- Eiendomsgrænse
  - Ekstisterende bebyggelse
  - Geodetisk tilbak
  - Geodetisk grunnlag: UTM32, Euref89
  - Geodetisk høydegrunnlag: NN1954
  - State utfaskadet basiskart: 20.02.2017
  - Etalianskale: 1:1000
  - Kartmålestokk: 1:1000 ved ankomst AD

Reguleringsplan, område-regulering for:  
BERGEN KOMMUNE, Bergenshus/Årstad  
Bybanen fra sentrum til Fyllingsdalen, delstrøking 1: Nonneseter - Kronstad  
Nasjonal arealplan-ID 1201\_64040000

Saksbehandling i følge plan- og bygningsloven

Saksang	Dato	Plankart dater	Bestemmelser dater
Planoppstart kungort	27.11.14		
Beklutning, offentlig ettersyn	05.01.17	25.11.16	25.11.16
Offentlig ettersyn, fra - til	07.01.17 - 21.02.17	25.11.16	25.11.16
Kommunens innstilling	08.03.17	07.04.17	07.04.17
Bystyrets vedtak	21.06.17	07.04.17	19.05.17
Planvedtak kungort	12.08.17	07.04.17	21.06.17

Forfagstaker: SWECO

Utarbeidet av: SWECO

Saksnummer: 201423440

State revisjonsdato: 07.04.2017

Det bekreftes at plankart er i samsvar med bystyrets vedtak.