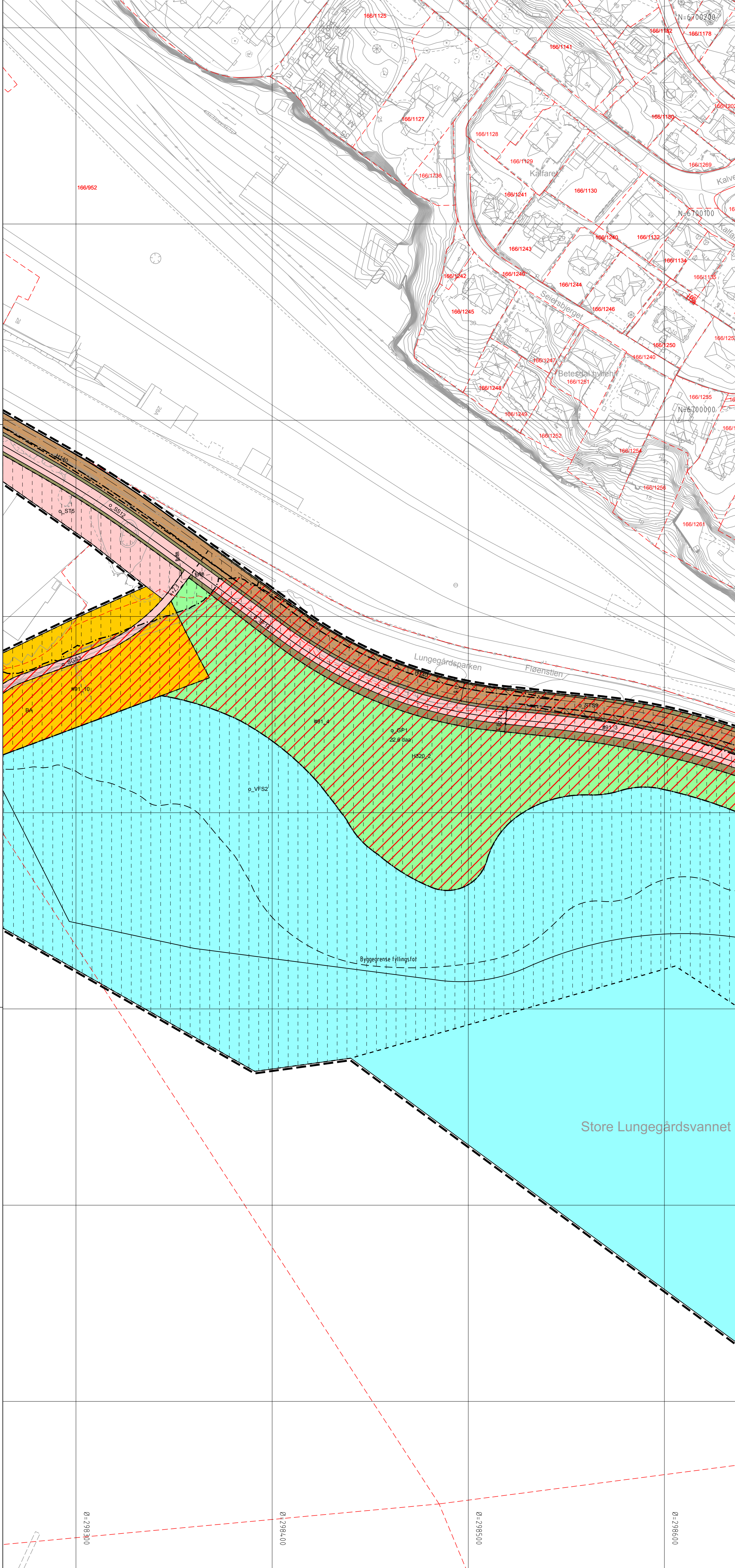
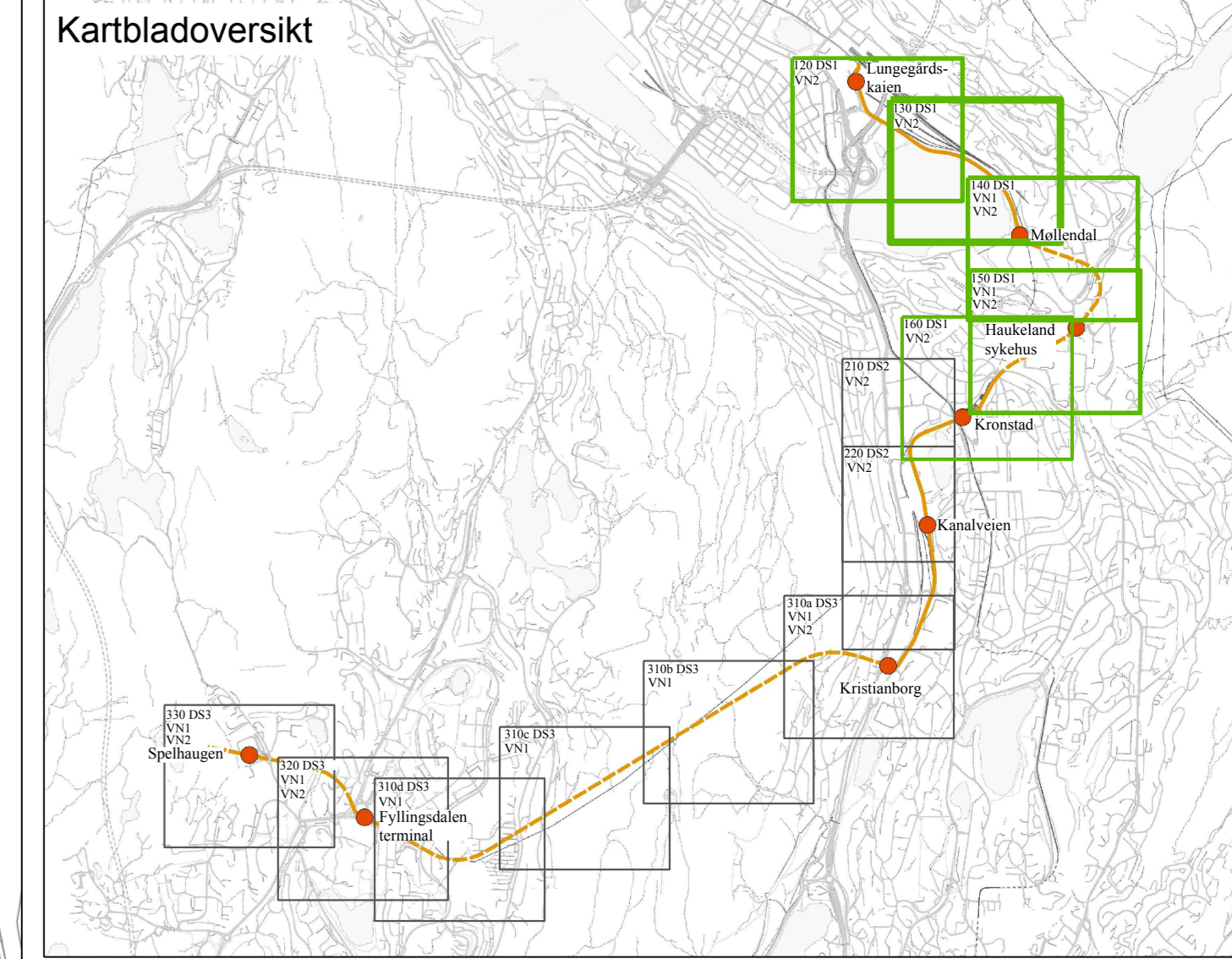
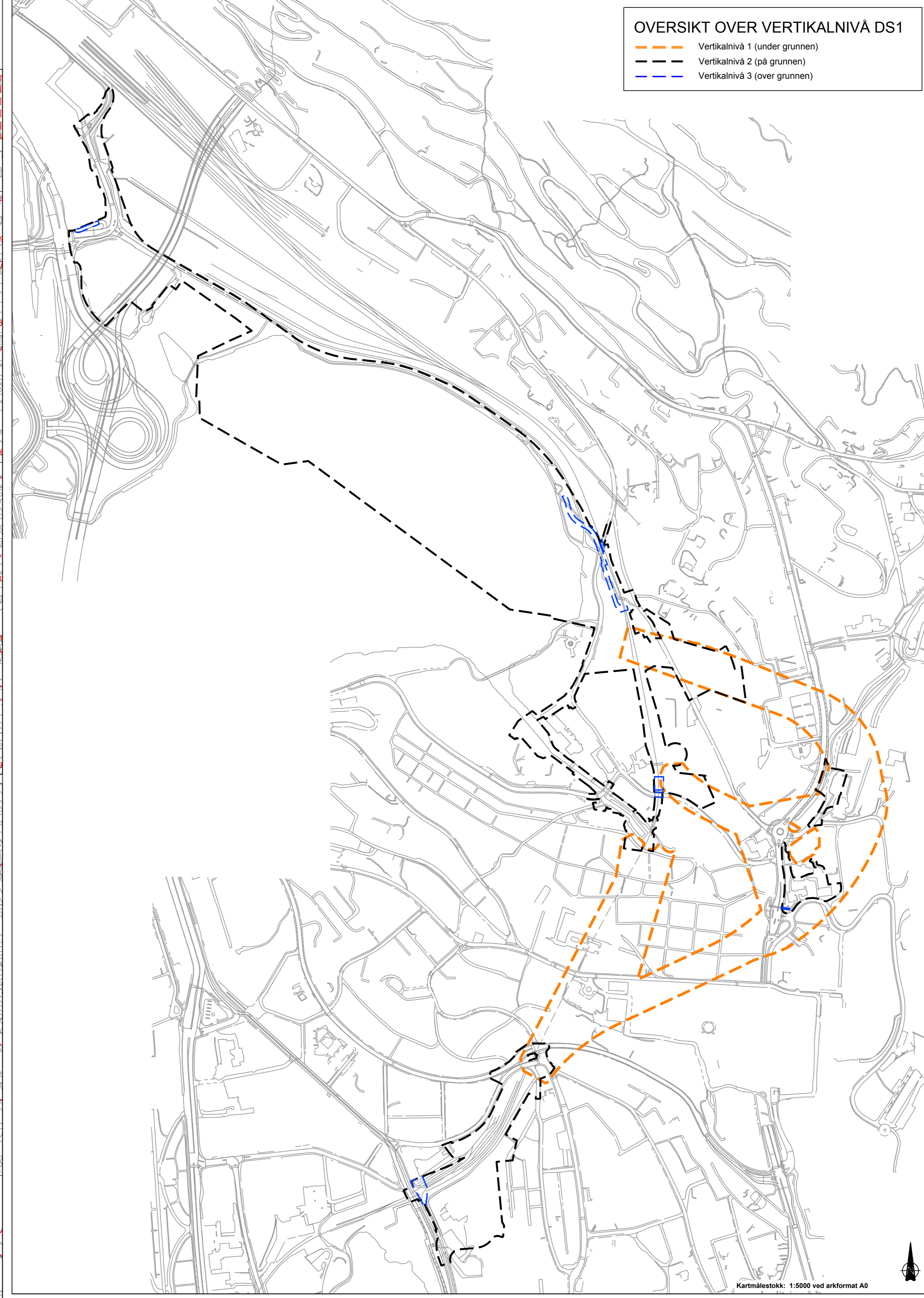
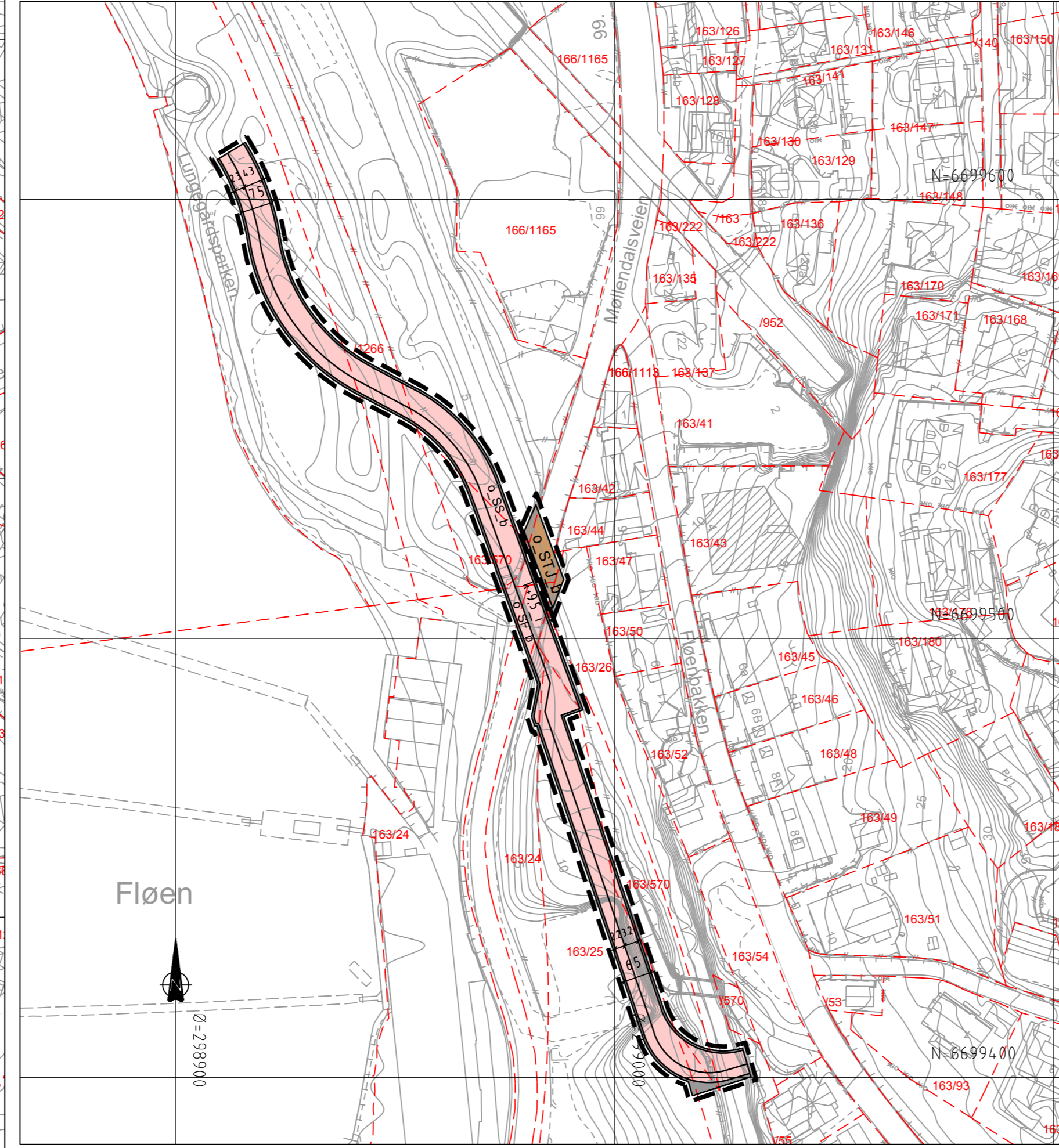


130 Store Lungegårdsvannet
Vertikalnivå 2 - på grunnen



130 Store Lungegårdsvannet
Vertikalnivå 3 - over grunnen



TEGNFORKLARING

AREALFORMAL (PBL §12-5)

BEBYGGELSE OG ANLEGG (PBL §12-5 nr. 1)

- BA Bebyggelse og anlegg (100)
- BU Underbygning (110)
- BOP Offentlig eller privat tjenesteyting (110)
- BE Energianlegg (110)
- BVA Vann- og avløpsanlegg (140)
- BRB Kombineret formål (160)
- BAA Kombineret formål (160)
- BAA Kombineret formål (160)

SAMFERDSLEANSLEGG OG TEKNISK INFRASTRUKTUR (PBL §12-5 nr. 2)

- SV Veg (20)
- SKV Kjøreveg (20)
- SF Fortau (20)
- ST Torg (20)
- SGS Gang-sykkelveg (20)
- SGG Gangveg/gangareal (20)
- SS Sykkelveg/felt (20)
- SVS Annen vegg grunn/grantareal (20)
- STJ Trase for jernbane (20)
- STS Trase Bybanen (20)
- SH Hødeplass/plattform (20)
- STB Tekniske byggkonstruksjoner (20)
- SRG Annen bane grunn / grantareal (20)
- SGV Veggang/gangareal (20)
- SKF Kombineret formål (20)
- SKV Kjøreveg fortau (20)
- SXS Kjøreveg/sykkelveg/ felt (20)
- SBK Kombineret formål (20)
- SGU Kombineret formål (20)
- SJS Kombineret formål (20)
- SJA Kombineret formål (20)

GRØNNSTRUKTUR (PBL §12-5 nr. 3)

- GF Friområde (30)
- GP Park (30)

LANDBRUKS-, NATUR- OG FRILETSFORMAL (PBL §12-5 nr. 4)

- VNV Naturområde i sje og vassdrag (60)
- VFV Fyllingsområde i sje og vassdrag (60)
- VFS Fyllingsområde i sje og vassdrag med tilhørende strandsoner (60)

BRUK OG VERN AV SJØ OG VASSDRAG MED TILHØRENDE STRANDSONER (PBL §12-5 nr. 6)

- VNV Naturområde i sje og vassdrag (60)
- VFV Fyllingsområde i sje og vassdrag (60)
- VFS Fyllingsområde i sje og vassdrag med tilhørende strandsoner (60)

HENSYNSØNER (PBL §12-6, § 11-4)

SIKRINGS-, STØY- OG FARESONER (PBL §11-4)

- FI Filiskit bane (40)
- AS Andre sikringsoner (10)
- OS Overordnede bedningsnett
- AS Andre sikringsoner (10)
- AS Bedningsområde
- FI Filområde (20)

REGULERINGSPLAN, OMRÅDEREGULERING FOR:

BERGEN KOMMUNE Bergenhus/Årstad
Bybanen fra sentrum til Fyllingsdalen, delstrøkning 1: Nonneseter - Kronstad
Nasjonal arealplan-ID 1201_64040000

Saksbehandling i følge plan- og bygningsloven

Saksangang	Dato	Plankart datert	Bestemmelser datert
Plancipstat kunnngort	27.11.14		
Planlagt offentlig ettersyn	05.01.16	25.11.16	25.11.16
Offentlig ettersyn, fe - 8	07.01.17 - 21.02.17	25.11.16	25.11.16
Kommens innstilling	07.04.17	07.04.17	07.04.17
Bystyrets vedtak	21.06.17	07.04.17	19.05.17
Planvedtak kunnngort	12.08.17	07.04.17	21.06.17

Forfattet av: SWECO
Utarbeidet av: [Navn]
Saksnummer: 301421440
Stor revisjonsdato: 07.04.2017