



Statens vegvesen

Hordaland fylkeskommune – Kultur- og
idrettsavdelinga
Postboks 7900
5020 BERGEN

Behandlande eining:
Region vest

Sakshandsamar/telefon:
Kari Veseth Kinden / 56520261

Vår referanse:
16/15572-28

Dykkar referanse:

Vår dato:
23.08.2017

Vedkommande krav om arkeologisk registrering – fv. 48 Skånevik – Flesjo – Etne kommune

Statens vegvesen viser til vår oversending datert 12.12.2016 med varsel om oppstart av planarbeid for fv. 48 Skånevik – Flesjo i Etne kommune, dykkar e-post til Multiconsult datert 03.02.2017, dykkar brev til Statens vegvesen datert 23.06.2017 med krav om arkeologisk registrering, samt annan korrespondanse i saka.

Fylkeskonservatoren føretok synfaring i juni. Det ligg fleire SEFRAK- registrerte bygningar langs traseen, og garden Flesjo blir vurdert å ha stort potensiale for spor under markoverflata etter gardsbusetnad og jordbruksaktivitet i mellomalder og jernalder.

Det er ein stor fordel å kartlegge spørsmål tidleg i planprosessen, og Statens vegvesen ynskjer å få utført registreringa før planen vert lagt ut til høyring og offentleg ettersyn.

Feltarbeidet er planlagt i veke 45, det vil sei at det nærmar seg 11 månadar sidan det vart sendt ut oppstartvarsel for planarbeidet. For å unngå stopp i planarbeidet, er det i mellomtida lagt ned mykje arbeid både frå Statens vegvesen og Multiconsult si side.

Vedlagt dette brevet finn de C- teikningar. Oppstart er varsla 50 meter til begge sider av dagens veg, men det er berre enkelte stader veglinja kjem i konflikt med kulturminner.

Med bakgrunn i lang tid mellom oppstartsmelding og planlagt feltarbeid, ber Statens vegvesen om at de ser på moglegheita for å framskunda feltarbeidet for fv. 48 Skånevik – Flesjo.

Postadresse
Statens vegvesen
Region vest
Postboks 43
6861 LEIKANGER

Telefon: 22 07 30 00
firmapost-vest@vegvesen.no
Org.nr: 971032081

Kontoradresse
Flyplassvegen
5705 VOSS

Fakturaadresse
Statens vegvesen
Regnskap
Postboks 702
9815 Vadsø

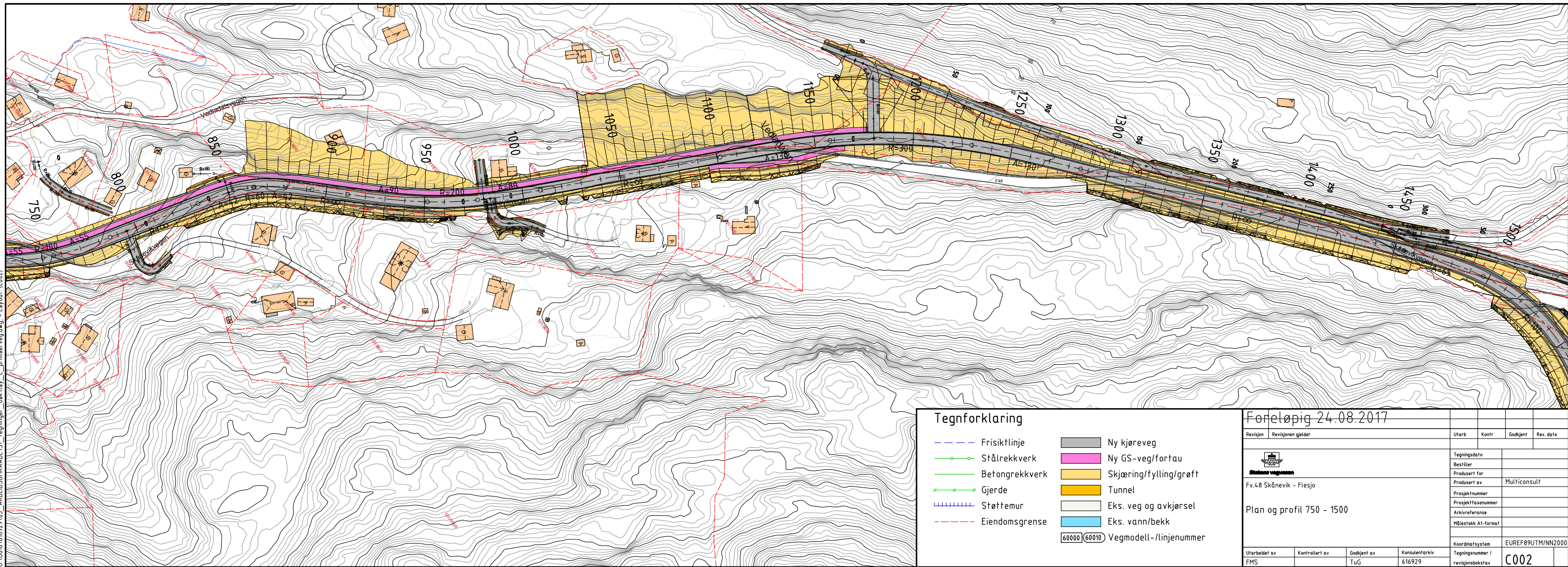
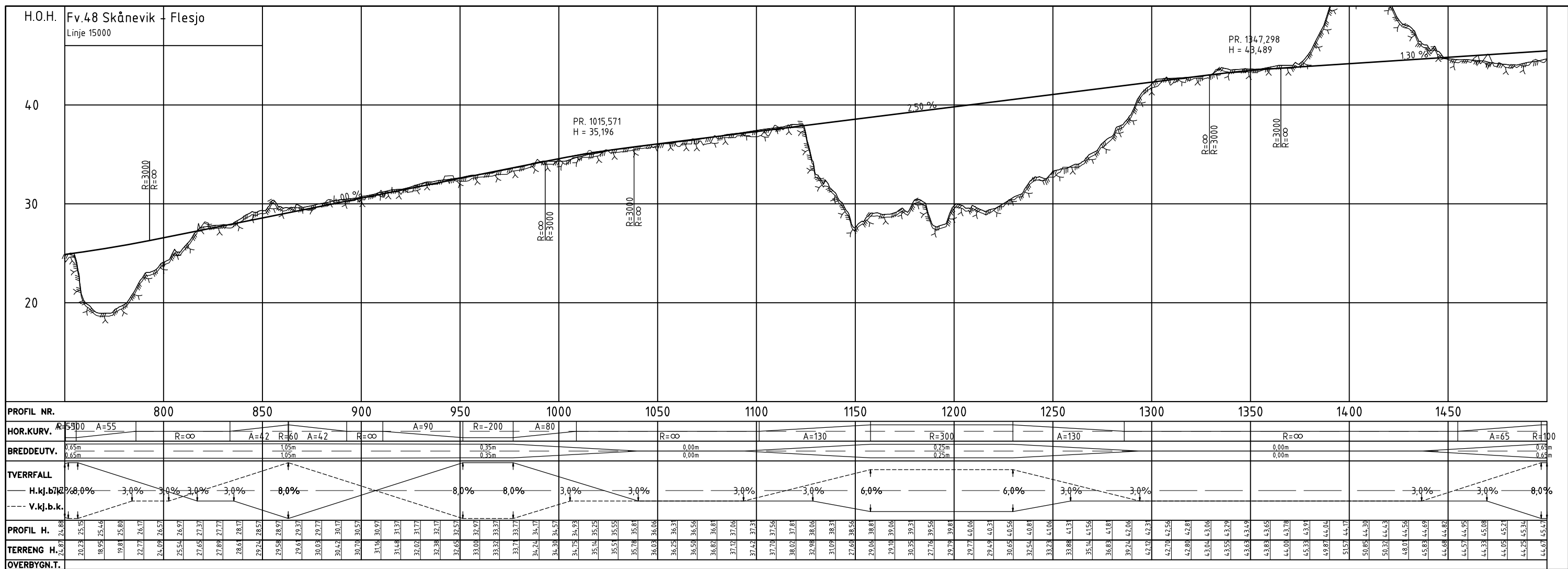
Med helsing

Carl- Erik Nielsen
Seksjonsleiar

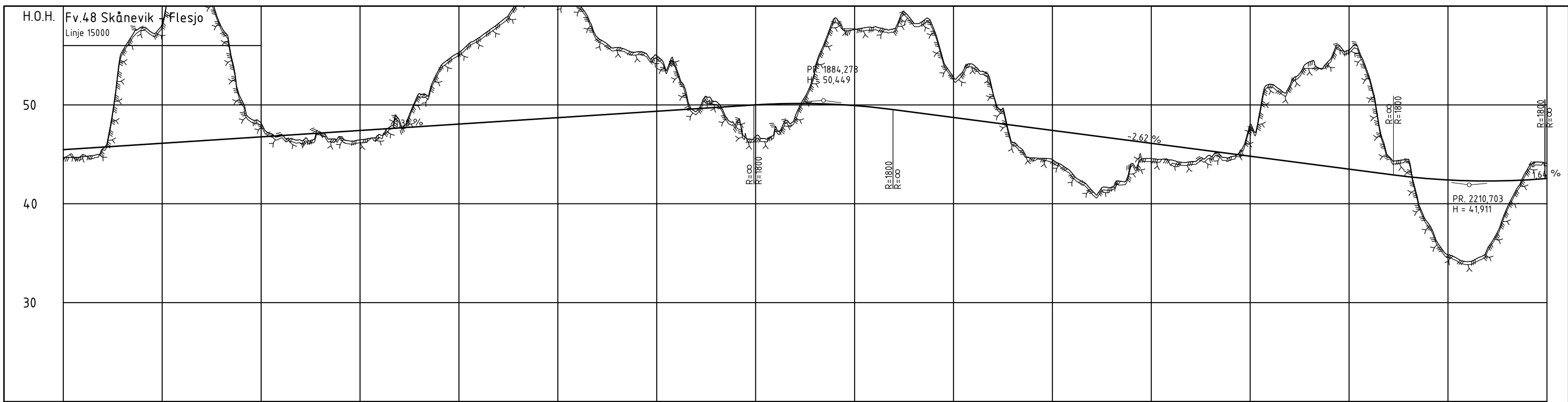
Kinden Kari Veseth

Dokumentet er godkjent elektronisk og har difor ingen handskrivne signaturar.

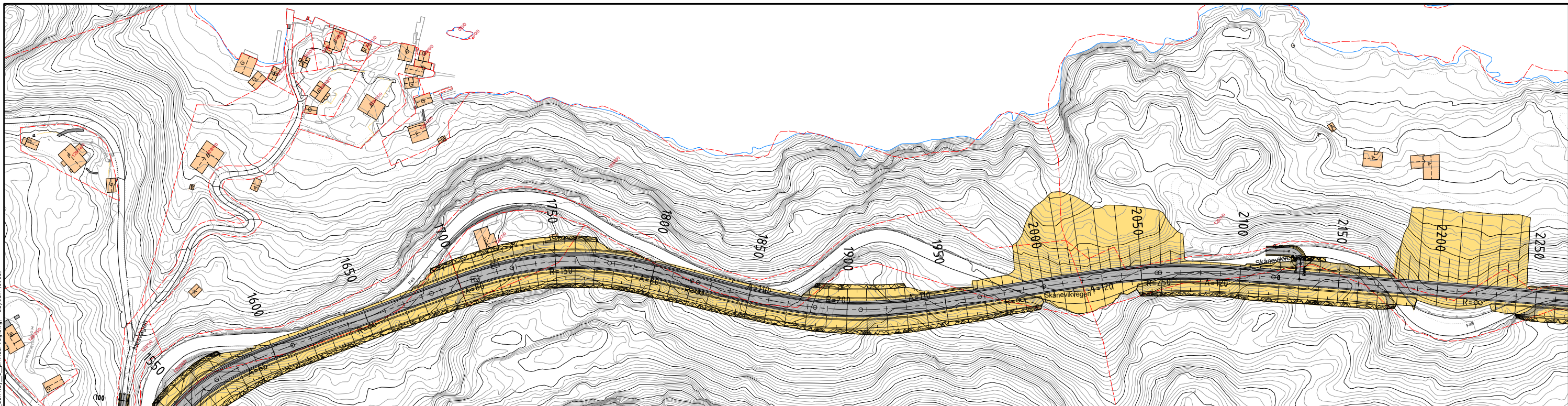
Kopi
Hordaland fylkeskommune – Samferdselsavdelinga, Postboks 7900, 5020 BERGEN



D:\0616\616929\03_ABBEUSOMRAADE\31_tegninger_dak\lay_C_primeveg.dwg - Layout: (C002)



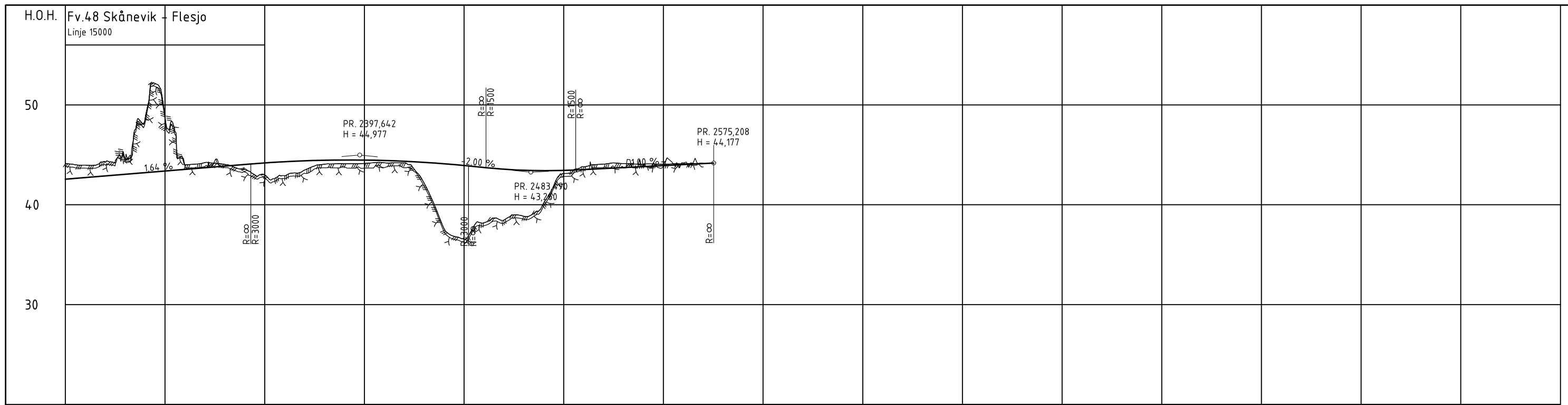
PROFIL NR.	1550	1600	1650	1700	1750	1800	1850	1900	1950	2000	2050	2100	2150	2200
HOR.KURV.	R=100	A=65	R=∞	A=80	R=150	A=80	R=∞	A=110	R=∞	A=120	R=250	A=120	R=∞	
BREDEUTV.	0,65m		0,00m		0,45m		0,35m		0,00m		0,30m		0,00m	
TVERRFALL	H.kj.b.k. 8,0%	8,0%	3,0%	3,0%	3,0%	8,0%	3,0%	3,0%	3,0%	3,0%	3,0%	8,0%	3,0%	3,0%
	V.kj.b.k.													
PROFIL H.	44,78	45,60	45,73	45,86	45,99	46,12	46,25	46,38	46,51	46,64	46,77	46,90	47,03	47,16
TERRENG H.	44,78	45,60	45,73	45,86	45,99	46,12	46,25	46,38	46,51	46,64	46,77	46,90	47,03	47,16
OVERBYGN.T.	44,67	45,47	45,60	45,73	45,86	45,99	46,12	46,25	46,38	46,51	46,64	46,77	46,90	47,03



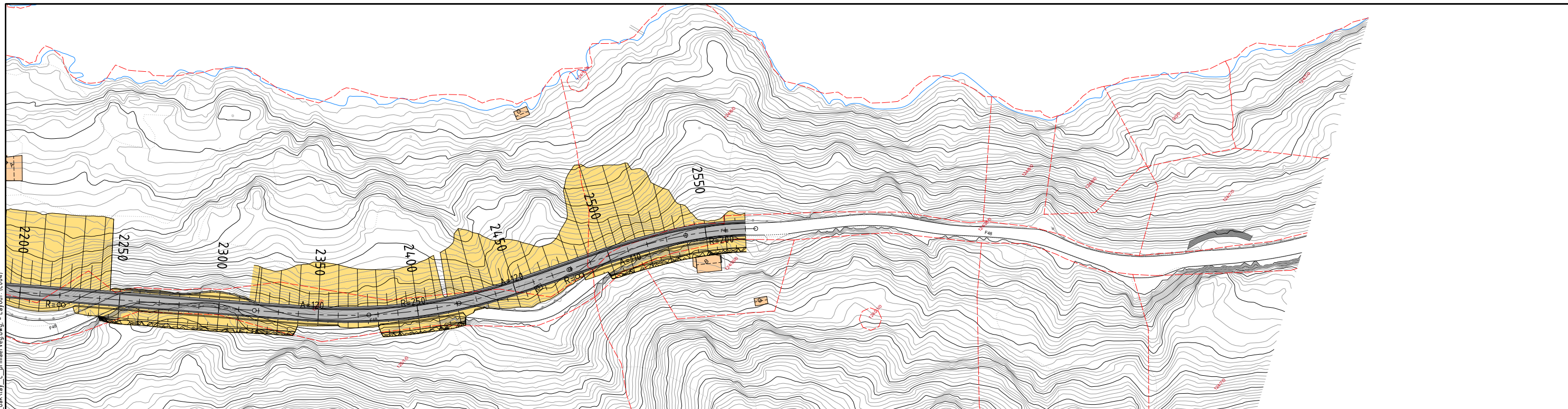
0:\06\1616929\03_ABBEUSOMRAADE\31_tegninger_dak\lay_C_primaerveg.dwg - Layout: [C03]

Tegnforklaring			
	Frisiklinje		Ny kjøreveg
	Ståltrekkverk		Ny GS-veg/fortau
	Betongtrekkverk		Skjæring/fylling/grøft
	Gjerde		Tunnel
	Støttmur		Eks. veg og avkjørsel
	Eiendomsgrænse		Eks. vann/bekk
			Vegmodell-/linjenummer

Foreløpig 24.08.2017			
Revisjon	Revisjonen gjelder	Utb. Kontr.	Godkjent Rev. dato
 Fv.48 Skånevik - Flesjo		Tegningsdato Bestiller Produsert for Prosjektnummer Prosjektfasennummer Arkivreferanse Målestokk A1-format	
Plan og profil 1500 - 2250		Koordinatsystem Tegningsnummer / revisjonsbokstav	
Utarbeidet av FMS		Godkjent av TUG Konsulentarkiv 616929	
		EUREF89UTM/NN2000 C003	



PROFIL NR.	2300	2350	2400	2450	2500	2550	2600	2650	2700	2750	2800	2850	2900	2950
HOR.KURV.	A=120		R=250		A=120		R=∞	A=110	R=200					
BREDEDEUTY.	0,00m		0,30m		0,30m			0,35m	0,35m					
TVERRFALL	3,0%		3,0%		0,0%		3,0%		0,0%					
H.kj.b.k.	3,0%		3,0%		0,0%		3,0%		0,0%					
V.kj.b.k.	3,0%		3,0%		0,0%		3,0%		0,0%					
PROFIL H.	42,756	42,756	42,756	42,756	42,756	42,756	42,756	42,756	42,756	42,756	42,756	42,756	42,756	42,756
TERRENG H.	43,977	44,977	45,977	46,977	47,977	48,977	49,977	50,977	51,977	52,977	53,977	54,977	55,977	56,977
OVERBYGN.T.														



D:\06\16\1609\03_ABBEUSOMRAADE\31_tegninger_dak\lay_c_primearveg.dwg - Layout: (C004)

Tegnforklaring

- Frisiktlinje
- Ståltrekkverk
- Betongrekkverk
- #— Gjerde
- #— Støttmur
- Eiendomsgrense
- Ny kjøveg
- Ny GS-veg/fortau
- Skjæring/fylling/grøft
- Tunnel
- Eks. veg og avkjørsel
- Eks. vann/bekk
- 6000 60010 Vegmodell-/linjenummer

Føreløpig 24.08.2017

Revisjon	Revisjonen gjelder	Utarb.	Kontr.	Godkjent	Rev. dato

Fv.48 Skånevik - Flesjo

Plan og profil 2250 - 2570

Tegningsdato

Bestiller

Prosjekt for

Produert av

Prosjektnummer

Prosjektfase

Arkivreferanse

Målestokk A1-format

Koordinatsystem

EUREF89UTM/NN2000

Tegningsnummer / revisjonsboks

C004