

Organisasjonsnummer: 964968896  
 Foretaksnavn: Fusa kommune  
 Navn: Erik Vangsnes  
 Kontonummer: 34200700920  
 Adresse: Kommunetunet, Leiro 31  
 Postnr.: 5649 Eikelandsosen  
 Telefon: 56580153  
 Mobiltelefon: 47277146  
 E-post: erik.vangsnes@fusa.kommune.no

Samarbeidende organisasjoner: Fusa turlag, 911753057 , Simen Soltvedt, simen.soltvedt@gmail.com, 971 41 707

Mottaker: Hordaland fylkeskommune

SØKNAD

REFERANSEN.R.: 17SDC58E

## Informasjonssentraler - friluftsliv

### Kort beskrivelse av tiltaket:

Fusa har kome langt i merking av einskildturar. Vi ønskjer å laga tre informasjonssentralar for å auka merksemda, interessa og tilgangen til informasjon. Vi vil ha sentrale punkt der ein kan orientera seg om friluftslivet i heile kommunen - dette vil utforma slik at vi er klar for å markera eit felles friluftsliv i den nye stor-kommunen Bjørnafjorden frå 1.1. 2020. (sjå eige vedlegg)

I tillegg søkjer vi om midlar til supplerande merking og utvikling av turløyper.

I hvilke(n) kommune(r) skal prosjektet gjennomføres? Fusa

Forventet gjennomført: 01.01.2018 - 01.01.2020

Tall på potensielle brukere pr år: 3400

Id-nummer til innmelding av rutene i rettikartet.no:

Er det mottatt tilskudd fra Turskiltprosjektet tidligere? Ja, siste året med støtte 2015 med beløp kr 174 000

### Kostnadsoverslag / Budsjett

MATERIELL (veiviser-/stedsnavnskilt, infotavler, festemateriell, turkort og merking)	Pris inkl. mva.	Antall	Total pris
Veiviser-/stedsnavnskilt	325	100	32 500
Festemateriell til skilt, inkl. påler	50	50	2 500
Informasjonstavle - utarbeiding; inkl. kart, turbeskrivelse, bilder, symboler, symbolforklaringer mm.	3	25 000	75 000
Informasjonstavle - innramming og feste (stativ)	30 000	3	90 000

Turkort - utarbeiding; inkl. kart, turbeskrivelse, bilde, symboler	0	0	0
Turkort - trykking, antall eksemplar	0	0	0
Utstyr til merking, antall km rute	0	0	0
Annet materiell spesifiseres:	0	0	0
<b>SUM kostnader MATERIELL</b>			<b>200 000</b>
<b>Andre kostnader som ikke er søknadsberettiget, men som finansieres på andre måter, jf. finansierungsplan</b>	<b>Timepris</b>	<b>Antall</b>	<b>Total pris (verdi)</b>
Arbeid i felt/dugnad - oppsett av skilt, tavler, merking	300	200	60 000
Koordinering av dugnad, planleggingsarbeid	300	50	15 000
Evt. andre kostnader	0	0	0
<b>SUM andre kostnader (eget arbeid/dugnad)</b>			<b>75 000</b>
<b>Total kostnad: Materiell + andre kostnader (eget arbeid/dugnad)</b>			<b>275 000</b>

Budsjetterte utgifter til 1) turskilt, 2) informasjonstavler og 3) turkort baserer seg på priser fra følgende leverandører/ produsenter:


Utmarksressurs - turskilt


Asker produkter - Informasjonstavler


## Finansiering


Finansiering av tiltak	Beløp
Samlet kostnad ved tiltak(ene)	<b>275 000</b>
- Dugnadsinnsats	75 000
- Annen finansiering	0
- Egne midler	60 000
<b>= Omsøkt tilskudd</b>	<b>140 000</b>

## Vedlegg

 Burlifjellet 2.19143\_ 14092017 (1).gpx (GPX-fil over turruta(ene))

 Våganipen\_2.18526\_ 14092017.gpx (GPX-fil over turruta(ene))

 Våganipen frå Henanger\_2.19469\_ 14092017.gpx (GPX-fil over turruta(ene))

 Turar til søknad.pdf (Enkel skiltplan på kart)

- 📎 Plan for drift.docx (Plan for drift og vedlikehold)
- 📎 Plan for aktivitet.docx (Enkel aktivitetsplan)
- 📎 Infosentraler.docx (Annet)

**Merknad:**

Marknadsføring går fram av punkt 4. Vedlegg om infosentraler utdjuper søknad.

**Ettersende vedlegg per post:** Nei

**Er nødvendige vedlegg vedlagt søknaden?** Ja

[sign] Erik Vangsnes for Fusa kommune

---

Lvert 14.09.2017