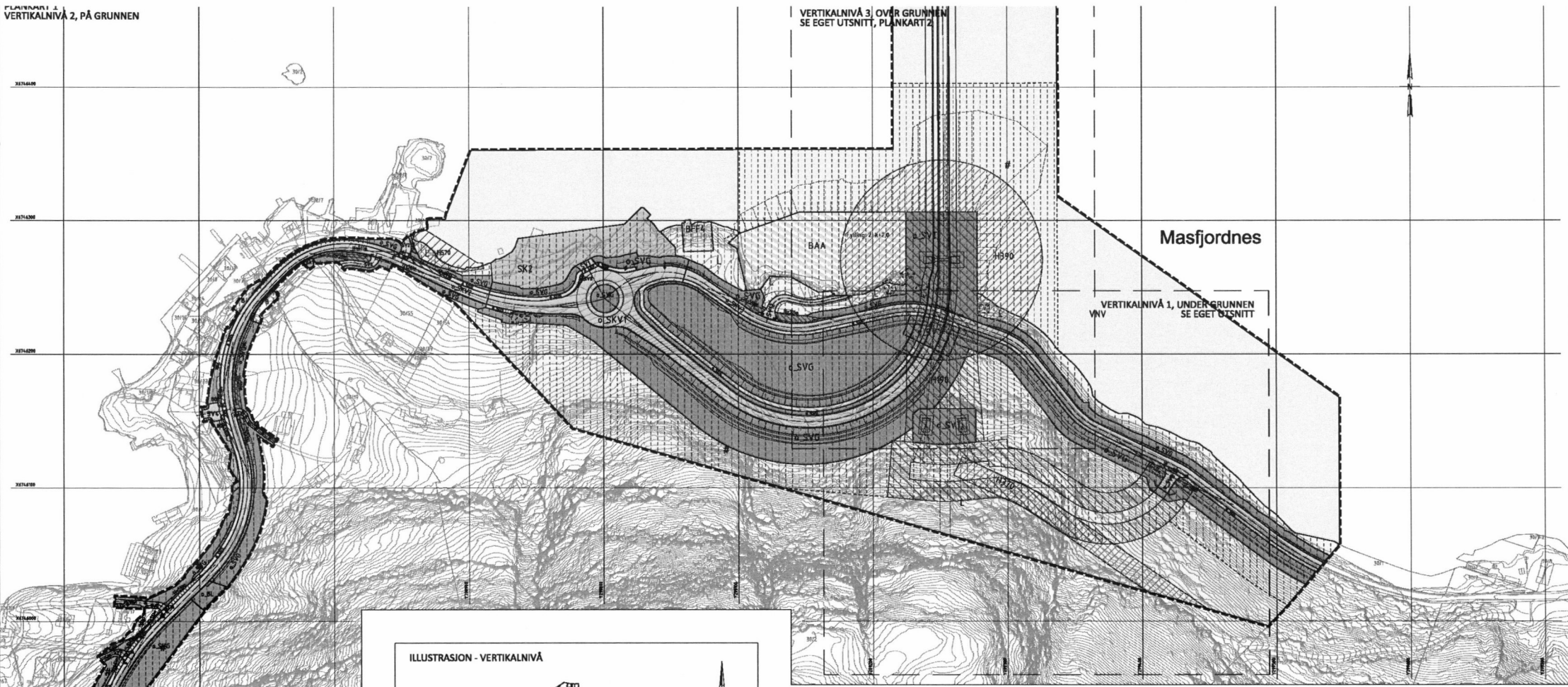
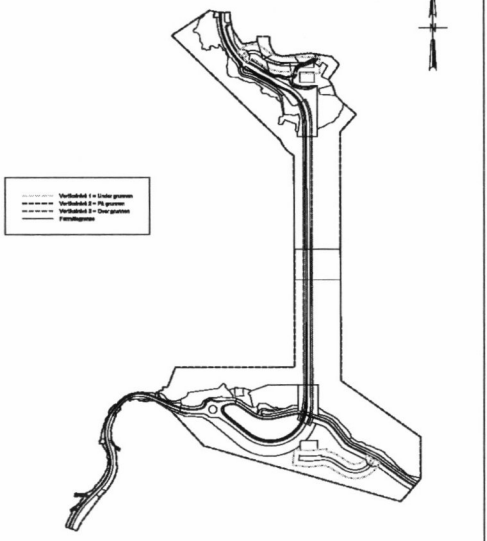


Masfjordnes

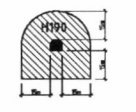
VERTIKALNIVÅ 1, UNDER GRUNNEN SE EGET UTSNITT



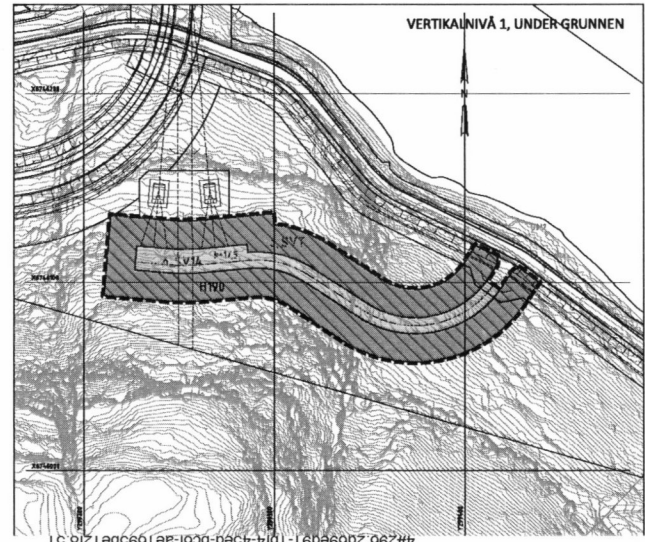
ILLUSTRASJON - VERTIKALNIVÅ



ILLUSTRASJON SIKRINGSSONE FOR TUNNEL



VERTIKALNIVÅ 1, UNDER GRUNNEN



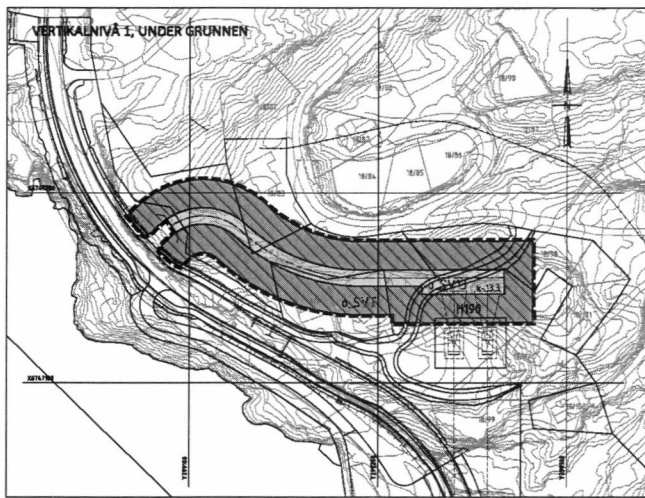
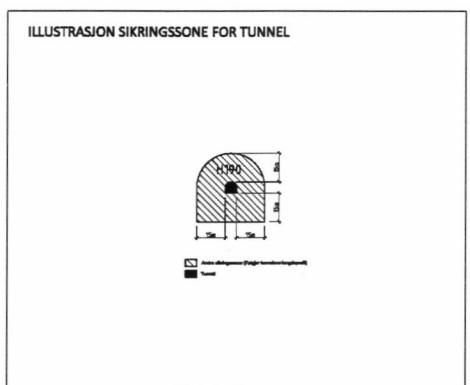
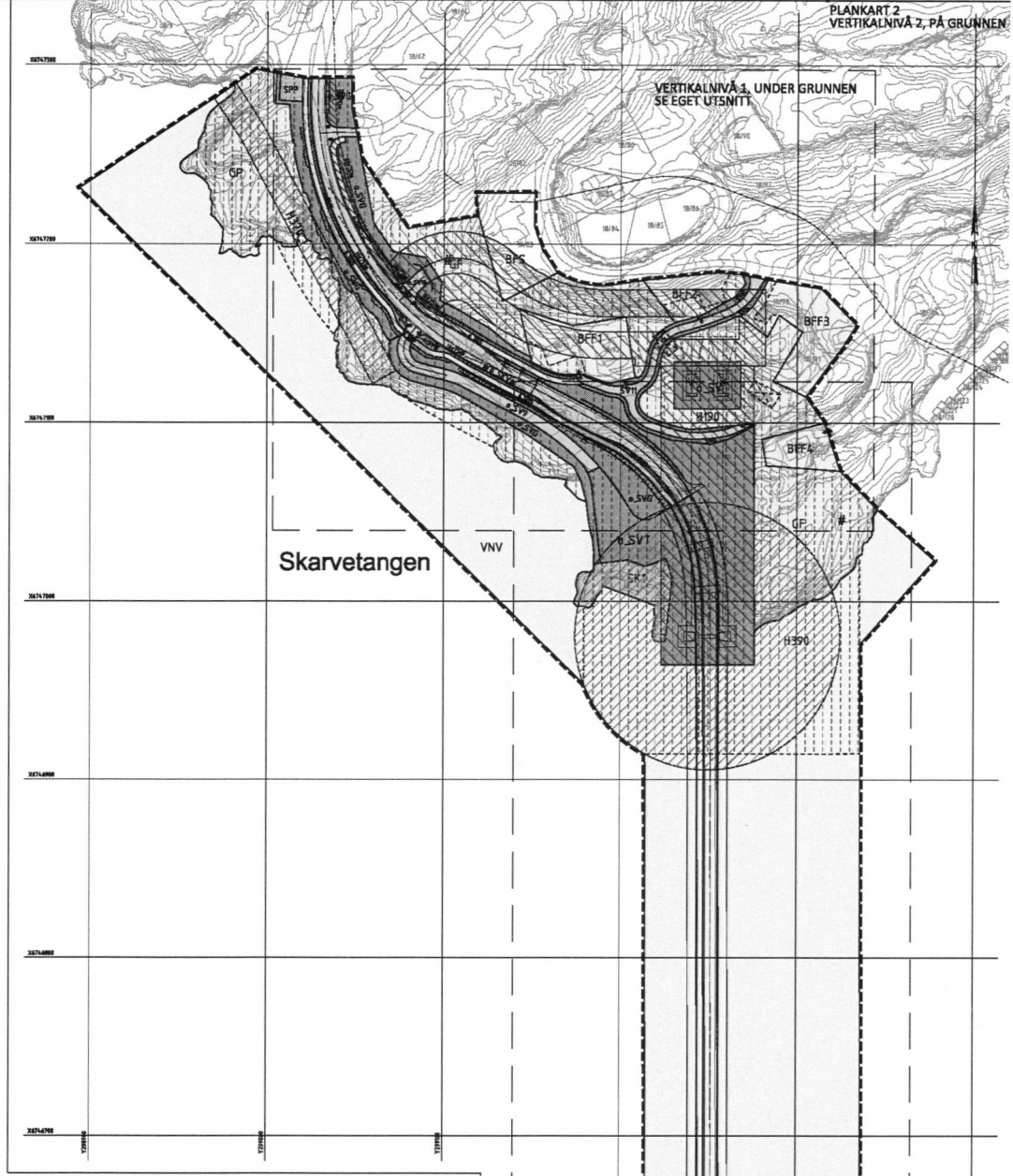
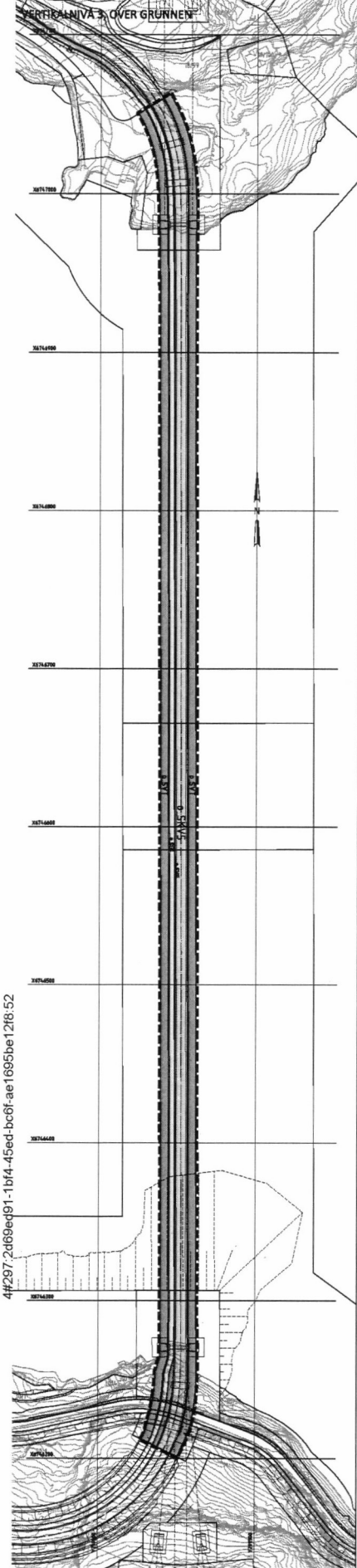
TEIKNFORKLARING		
Form	Beskrivelse	Referanse
[Symbol]	Bygninger og anlegg, PBL §12-6 nr. 1	(1100)
[Symbol]	Skole	(1101)
[Symbol]	Boliger - 1- og 2-etasjers	(1102)
[Symbol]	Frisshytter - boligblokker	(1103)
[Symbol]	Off. eller privat helsevesen	(1104)
[Symbol]	Arbeidsplasser og andre offentlige bygninger	(1105)
[Symbol]	Lager	(1106)
[Symbol]	Kontor	(1107)
[Symbol]	Utsatt	(1108)
[Symbol]	Veier	(1109)
[Symbol]	Grønner	(1110)
[Symbol]	Veier	(1111)
[Symbol]	Grønner	(1112)
[Symbol]	Grønner	(1113)
[Symbol]	Grønner	(1114)
[Symbol]	Grønner	(1115)
[Symbol]	Grønner	(1116)
[Symbol]	Grønner	(1117)
[Symbol]	Grønner	(1118)
[Symbol]	Grønner	(1119)
[Symbol]	Grønner	(1120)
[Symbol]	Grønner	(1121)
[Symbol]	Grønner	(1122)
[Symbol]	Grønner	(1123)
[Symbol]	Grønner	(1124)
[Symbol]	Grønner	(1125)
[Symbol]	Grønner	(1126)
[Symbol]	Grønner	(1127)
[Symbol]	Grønner	(1128)
[Symbol]	Grønner	(1129)
[Symbol]	Grønner	(1130)
[Symbol]	Grønner	(1131)
[Symbol]	Grønner	(1132)
[Symbol]	Grønner	(1133)
[Symbol]	Grønner	(1134)
[Symbol]	Grønner	(1135)
[Symbol]	Grønner	(1136)
[Symbol]	Grønner	(1137)
[Symbol]	Grønner	(1138)
[Symbol]	Grønner	(1139)
[Symbol]	Grønner	(1140)
[Symbol]	Grønner	(1141)
[Symbol]	Grønner	(1142)
[Symbol]	Grønner	(1143)
[Symbol]	Grønner	(1144)
[Symbol]	Grønner	(1145)
[Symbol]	Grønner	(1146)
[Symbol]	Grønner	(1147)
[Symbol]	Grønner	(1148)
[Symbol]	Grønner	(1149)
[Symbol]	Grønner	(1150)
[Symbol]	Grønner	(1151)
[Symbol]	Grønner	(1152)
[Symbol]	Grønner	(1153)
[Symbol]	Grønner	(1154)
[Symbol]	Grønner	(1155)
[Symbol]	Grønner	(1156)
[Symbol]	Grønner	(1157)
[Symbol]	Grønner	(1158)
[Symbol]	Grønner	(1159)
[Symbol]	Grønner	(1160)
[Symbol]	Grønner	(1161)
[Symbol]	Grønner	(1162)
[Symbol]	Grønner	(1163)
[Symbol]	Grønner	(1164)
[Symbol]	Grønner	(1165)
[Symbol]	Grønner	(1166)
[Symbol]	Grønner	(1167)
[Symbol]	Grønner	(1168)
[Symbol]	Grønner	(1169)
[Symbol]	Grønner	(1170)
[Symbol]	Grønner	(1171)
[Symbol]	Grønner	(1172)
[Symbol]	Grønner	(1173)
[Symbol]	Grønner	(1174)
[Symbol]	Grønner	(1175)
[Symbol]	Grønner	(1176)
[Symbol]	Grønner	(1177)
[Symbol]	Grønner	(1178)
[Symbol]	Grønner	(1179)
[Symbol]	Grønner	(1180)
[Symbol]	Grønner	(1181)
[Symbol]	Grønner	(1182)
[Symbol]	Grønner	(1183)
[Symbol]	Grønner	(1184)
[Symbol]	Grønner	(1185)
[Symbol]	Grønner	(1186)
[Symbol]	Grønner	(1187)
[Symbol]	Grønner	(1188)
[Symbol]	Grønner	(1189)
[Symbol]	Grønner	(1190)
[Symbol]	Grønner	(1191)
[Symbol]	Grønner	(1192)
[Symbol]	Grønner	(1193)
[Symbol]	Grønner	(1194)
[Symbol]	Grønner	(1195)
[Symbol]	Grønner	(1196)
[Symbol]	Grønner	(1197)
[Symbol]	Grønner	(1198)
[Symbol]	Grønner	(1199)
[Symbol]	Grønner	(1200)

Masfjorden kommune
Masfjordnebarndet
PlanID 1288_20140002
Saksnr. 177/04

Oppgave	Dato	Forfatter	Forretningsforfatter
Oppsett, vedtekstforligging og utarbeidelse av plan	17.10.2014		
1. gangs behandling, vedtak			
Offisiell uttalelse 1. gangs behandling, vedtak			
2. gangs behandling, vedtak			
Offisiell uttalelse 2. gangs behandling, vedtak			
Kommisjonsutvalg vedtak			

Plan utarbeidet av: **BO**
Masfjorden kommune

Dato planlagt og vedtatt: **06.06.2017**



TEIKNFORKLARING

AREALFORMÅL (PBL §12-6)	Planlagt / reguleringsplan, PBL §12-7 nr. 1	Planlagt / reguleringsplan, PBL §12-7 nr. 2
Regulert og utlagt, PBL §12-4 nr. 1	1116	1117
Regulert og utlagt, PBL §12-4 nr. 2	1118	1119
Regulert og utlagt, PBL §12-4 nr. 3	1120	1121
Regulert og utlagt, PBL §12-4 nr. 4	1122	1123
Regulert og utlagt, PBL §12-4 nr. 5	1124	1125
Regulert og utlagt, PBL §12-4 nr. 6	1126	1127
Regulert og utlagt, PBL §12-4 nr. 7	1128	1129
Regulert og utlagt, PBL §12-4 nr. 8	1130	1131
Regulert og utlagt, PBL §12-4 nr. 9	1132	1133
Regulert og utlagt, PBL §12-4 nr. 10	1134	1135
Regulert og utlagt, PBL §12-4 nr. 11	1136	1137
Regulert og utlagt, PBL §12-4 nr. 12	1138	1139
Regulert og utlagt, PBL §12-4 nr. 13	1140	1141
Regulert og utlagt, PBL §12-4 nr. 14	1142	1143
Regulert og utlagt, PBL §12-4 nr. 15	1144	1145
Regulert og utlagt, PBL §12-4 nr. 16	1146	1147
Regulert og utlagt, PBL §12-4 nr. 17	1148	1149
Regulert og utlagt, PBL §12-4 nr. 18	1150	1151
Regulert og utlagt, PBL §12-4 nr. 19	1152	1153
Regulert og utlagt, PBL §12-4 nr. 20	1154	1155
Regulert og utlagt, PBL §12-4 nr. 21	1156	1157
Regulert og utlagt, PBL §12-4 nr. 22	1158	1159
Regulert og utlagt, PBL §12-4 nr. 23	1160	1161
Regulert og utlagt, PBL §12-4 nr. 24	1162	1163
Regulert og utlagt, PBL §12-4 nr. 25	1164	1165
Regulert og utlagt, PBL §12-4 nr. 26	1166	1167
Regulert og utlagt, PBL §12-4 nr. 27	1168	1169
Regulert og utlagt, PBL §12-4 nr. 28	1170	1171
Regulert og utlagt, PBL §12-4 nr. 29	1172	1173
Regulert og utlagt, PBL §12-4 nr. 30	1174	1175
Regulert og utlagt, PBL §12-4 nr. 31	1176	1177
Regulert og utlagt, PBL §12-4 nr. 32	1178	1179
Regulert og utlagt, PBL §12-4 nr. 33	1180	1181
Regulert og utlagt, PBL §12-4 nr. 34	1182	1183
Regulert og utlagt, PBL §12-4 nr. 35	1184	1185
Regulert og utlagt, PBL §12-4 nr. 36	1186	1187
Regulert og utlagt, PBL §12-4 nr. 37	1188	1189
Regulert og utlagt, PBL §12-4 nr. 38	1190	1191
Regulert og utlagt, PBL §12-4 nr. 39	1192	1193
Regulert og utlagt, PBL §12-4 nr. 40	1194	1195
Regulert og utlagt, PBL §12-4 nr. 41	1196	1197
Regulert og utlagt, PBL §12-4 nr. 42	1198	1199
Regulert og utlagt, PBL §12-4 nr. 43	1200	1201
Regulert og utlagt, PBL §12-4 nr. 44	1202	1203
Regulert og utlagt, PBL §12-4 nr. 45	1204	1205
Regulert og utlagt, PBL §12-4 nr. 46	1206	1207
Regulert og utlagt, PBL §12-4 nr. 47	1208	1209
Regulert og utlagt, PBL §12-4 nr. 48	1210	1211
Regulert og utlagt, PBL §12-4 nr. 49	1212	1213
Regulert og utlagt, PBL §12-4 nr. 50	1214	1215
Regulert og utlagt, PBL §12-4 nr. 51	1216	1217
Regulert og utlagt, PBL §12-4 nr. 52	1218	1219
Regulert og utlagt, PBL §12-4 nr. 53	1220	1221
Regulert og utlagt, PBL §12-4 nr. 54	1222	1223
Regulert og utlagt, PBL §12-4 nr. 55	1224	1225
Regulert og utlagt, PBL §12-4 nr. 56	1226	1227
Regulert og utlagt, PBL §12-4 nr. 57	1228	1229
Regulert og utlagt, PBL §12-4 nr. 58	1230	1231
Regulert og utlagt, PBL §12-4 nr. 59	1232	1233
Regulert og utlagt, PBL §12-4 nr. 60	1234	1235
Regulert og utlagt, PBL §12-4 nr. 61	1236	1237
Regulert og utlagt, PBL §12-4 nr. 62	1238	1239
Regulert og utlagt, PBL §12-4 nr. 63	1240	1241
Regulert og utlagt, PBL §12-4 nr. 64	1242	1243
Regulert og utlagt, PBL §12-4 nr. 65	1244	1245
Regulert og utlagt, PBL §12-4 nr. 66	1246	1247
Regulert og utlagt, PBL §12-4 nr. 67	1248	1249
Regulert og utlagt, PBL §12-4 nr. 68	1250	1251
Regulert og utlagt, PBL §12-4 nr. 69	1252	1253
Regulert og utlagt, PBL §12-4 nr. 70	1254	1255
Regulert og utlagt, PBL §12-4 nr. 71	1256	1257
Regulert og utlagt, PBL §12-4 nr. 72	1258	1259
Regulert og utlagt, PBL §12-4 nr. 73	1260	1261
Regulert og utlagt, PBL §12-4 nr. 74	1262	1263
Regulert og utlagt, PBL §12-4 nr. 75	1264	1265
Regulert og utlagt, PBL §12-4 nr. 76	1266	1267
Regulert og utlagt, PBL §12-4 nr. 77	1268	1269
Regulert og utlagt, PBL §12-4 nr. 78	1270	1271
Regulert og utlagt, PBL §12-4 nr. 79	1272	1273
Regulert og utlagt, PBL §12-4 nr. 80	1274	1275
Regulert og utlagt, PBL §12-4 nr. 81	1276	1277
Regulert og utlagt, PBL §12-4 nr. 82	1278	1279
Regulert og utlagt, PBL §12-4 nr. 83	1280	1281
Regulert og utlagt, PBL §12-4 nr. 84	1282	1283
Regulert og utlagt, PBL §12-4 nr. 85	1284	1285
Regulert og utlagt, PBL §12-4 nr. 86	1286	1287
Regulert og utlagt, PBL §12-4 nr. 87	1288	1289
Regulert og utlagt, PBL §12-4 nr. 88	1290	1291
Regulert og utlagt, PBL §12-4 nr. 89	1292	1293
Regulert og utlagt, PBL §12-4 nr. 90	1294	1295
Regulert og utlagt, PBL §12-4 nr. 91	1296	1297
Regulert og utlagt, PBL §12-4 nr. 92	1298	1299
Regulert og utlagt, PBL §12-4 nr. 93	1300	1301
Regulert og utlagt, PBL §12-4 nr. 94	1302	1303
Regulert og utlagt, PBL §12-4 nr. 95	1304	1305
Regulert og utlagt, PBL §12-4 nr. 96	1306	1307
Regulert og utlagt, PBL §12-4 nr. 97	1308	1309
Regulert og utlagt, PBL §12-4 nr. 98	1310	1311
Regulert og utlagt, PBL §12-4 nr. 99	1312	1313
Regulert og utlagt, PBL §12-4 nr. 100	1314	1315

Masfjorden kommune
PlanID 1208_20140002
Saksnr. 1770

Plan 2 av 2
Dato 06.09.2017

Et utkast til planer er sammen med kommunestyret offentliggjort.

MASFJORDEN KOMMUNE

OMRÅDEREGULERING - REGULERINGSFØRESEGNER FOR:

jf. plan- og bygningslovens (pbl) § 12-7

PLANNAVN: BRU OVER MASFJORDEN

Saksnr. 17/704

Nasjonal arealplanID 1266_20140002

Vedtatt dd.mm.åå @@.@@.@@@@

Sist revidert 05.09.2017

Desse reguleringsføresegnene gjeld for område vist med reguleringsgrense på plankart 1 til 2 i mål 1:1000, datert/revidert: 05.09.2017/

Området er regulert til følgende foremål:

Bygninger og anlegg

(Pbl. § 12-5 nr. 1)

- Bustader
- Fritidsbustader
- Offentleg eller privat tenesteyting
- Annan offentlig eller privat tenesteyting
- Lager
- Kombinert formål

Samferdselsanlegg og teknisk infrastruktur

(Pbl. § 12-5 nr. 2)

- Veg
- Køyreveg
- Gang- og sykkelveg
- Annan vegggrunn – tekniske anlegg
- Annan vegggrunn – grøntareal
- Kai
- Parkeringsplass
- Kombinert samferdsels formål

Grønstruktur

(Pbl. § 12-5 nr. 3)

- Friområde
- Park

Landbruks-, natur- og friluftsområder

(Pbl. § 12-5 nr. 5)

- LNRF- formål

Bruk og vern av sjø og vassdrag

(Pbl. § 12-5 nr. 6)

- Farleier
- Naturområde i sjø og vassdrag

Omsynssoner (Pbl. §12-6 jf. 11-8a):

Sikrings-, støy og faresoner (Pbl. §11-8 a)

- Frisikt (H140)

- Andre sikringssoner (H190)
- Høgspenningsanlegg (inkl. kablar) (H370)
- Andre faresoner (H390)

Sone med særleg omsyn (Pbl. §11-8c)

- Bevaring av kulturmiljø

Føresegner i reguleringsplanen (Pbl. § 12-7)

- Anlegg- og riggområde

§ 1

FELLES FØRESEGNER

1.1 Landskapsbehandling og terrengtilpassing

Planlagt veganlegg skal utførast slik at det vert best mogleg tilpassa eksisterande terreng og omgjevnader. Tiltaka skal ha ei god estetisk utforming i samsvar med funksjon og naturgjevne og bygde omgjevnader.

1.2 Jordbruksareal

Før utbygging skal det gjerast greie for handtering av jordressursar. Jord frå jordbruksareal (fulldyrka jord, overflatedyrka jord og innmarksbeite) som vert utbygd skal sikrast vidare bruk, primært til jordbruksformål.

1.3 Utfyllande planar og dokumentasjon

1.3.1 Byggeplan

Før utbygging av veganlegget skal det utarbeidast ein byggeplan ihht. Statens vegvesen sine handbøker og retningsliner.

1.3.2 Plan for ytre miljø

Det skal utarbeidast ein plan for ytre miljø som skal sikre at alle relevante miljøkrav vert ivareteke i anleggs- og driftsfasen og skal også sikre miljøoppfølging ved utfylling i sjø. Planen skal føreligge saman med byggeplanen.

1.4 Utfylling i sjø

Ved utfylling i sjø skal siltgardin/siltskjørt eller andre avbøtande tiltak utplasserast for å minske spreining av finpartiklar og forureining under utfylling.

1.5 Støy

Klima- og miljødepartementet si retningsline for handsaming av støy (T-1442/ 2016) skal leggest til grunn for handsaming av støy. Aktuelle støytiltak skal ferdigstillast samtidig med utbygging av veganlegget.

1.6 Universell utforming

Gang- og sykkelveggar, fortau og kollektivhaldeplassar skal i størst mogleg grad utformast etter prinsippet om universell utforming.

1.7 Avvik i areal for formål samferdselsanlegg og teknisk infrastruktur

Endring innanfor formål regulert til samferdsel og teknisk infrastruktur kan skje som følge av uføresette forhold. Dette medfører at grensa mellom formålsgrenser kan avvike frå det som ligg i plankartet.

1.8 Høgspenliner

Ved konflikt mellom planforslag og eksisterande høgspenliner skal avklaring rundt ny plassering av høgspennnett gjennomførast med netteigar.

1.9 Kablar og kommunaltekniske anlegg

Slike anlegg under bakkenivå kan leggest der det er tenleg alle stader i planområdet i samråd med vegstyresmaktene.

**§ 2
EIGARFORM**

2.1 Offentlege formål

2.1.1 Formål merka o_SKV, o_SV, o_SGS og o_SKF med tilhøyrande annan veggrunn- tekniske anlegg og annan veggrunn- grøntareal skal vere offentleg.

**§ 3
BYGNINGAR OG ANLEGG**

(pbl § 12 – 5 nr. 1)

3.1 Bustader – (B)

Felt B: Planen regulerer mellombels rigg- og anleggsområde med tilhøyrande føresegner. Forutan føresegnsområde er kommuneplanens arealdel gjeldande.

3.2 Bustader – frittliggjande småhus (BF)

Felt BF: Planen regulerer andre sikringssoner (H190) med tilhøyrande føresegner framfor vedteken reguleringsplan. Forutan andre sikringssoner med tilhøyrande føresegner er plan for «Duesundøy planid: 1266_20080004» gjeldande.

3.3 Fritidsbustader - frittliggjande

Felt BFF1-BFF4: Planen regulerer andre sikringssoner (H190) med tilhøyrande føresegner framfor vedteken reguleringsplan. Forutan andre sikringssoner med tilhøyrande føresegner er plan for «Duesundøy planid: 1266_20080004» gjeldande.

Felt BFF5: Planen regulerer mellombels rigg- og anleggsområde med tilhøyrande føresegner. Forutan føresegnsområde er kommuneplanens arealdel gjeldande.

3.4 Offentleg eller privat tenesteyting

Planen regulerer mellombels rigg- og anleggsområde med tilhøyrande føresegner. Forutan føresegnsområde er kommuneplanens arealdel gjeldande.

3.5 Annan off. eller privat tenesteyting

Planen regulerer mellombels rigg- og anleggsområde med tilhøyrande føresegner. Forutan føresegnsområde er kommuneplanens arealdel gjeldande.

3.6 Lager

Planen regulerer mellombels rigg- og anleggsområde med tilhøyrande føresegner. Forutan føresegnsområde er kommuneplanens arealdel gjeldande.

3.7 Kombinert formål (naust og park)

3.7.1 Område regulert til kombinert formål naust og park skal i anleggsfasen nyttast til utfylling av overskotsmassar frå veganlegget og nyttast til anleggsområde. Det er krav til avbøtande tiltak ved utfylling i området jf. § 1.4

3.7.2 Etter gjennomført anleggsarbeid skal området omdisponerast til naust og park. Det er krav til utarbeiding av detaljreguleringsplan for området før omdisponering frå utfylling/anleggsområde til naust og park jf. §10.2.

**§ 4
Samferdselsanlegg og teknisk infrastruktur**
(pbl § 12 – 5 nr. 2)

4.1 Veg

4.1.1 Veg merka o_SV skal nyttast til offentleg veg.

4.2 Køyreveg

4.2.1 Veg merka o_SKV skal nyttast til offentleg køyreveg og omfattar vegbane med skulder, bruer kryss og tilhøyrande anlegg. Rekkverk og andre tekniske installasjonar /trafikkreguleringar/ bompenggeinnkrevjing som veghaldar finn naudsynt, kan førast opp innanfor formålet.

4.3 Annan veggrunn – tekniske anlegg

4.3.1 Anna veggrunn tekniske anlegg skal vere offentleg og skal romme tekniske installasjonar, brutårn, tunnelar, fundament, murar, skjering og fylling m.m. som høyrer til veganlegget.

4.3.2 Det kan innanfor arealet plasserast veglys, nettstasjonar, rekkverk, viltgjerder, støyskjermingstiltak, skilt/skiltportalar, bomstasjonar og andre installasjonar og infrastruktur som er ein naturleg del av veganlegget, samt førast fram annan infrastruktur i røyr/kabel.

4.4 Annan veggrunn – grøntareal

4.4.1 Anna veggrunn grøntareal skal nyttast til skjeringar, fyllingar, murar, grøfter og sideareal til veganlegget.

4.4.2 Det kan innanfor arealet plasserast veglys, nettstasjonar, rekkverk, viltgjerder, støyskjermingstiltak, skilt/skiltportalar, bomstasjonar og andre installasjonar og

infrastruktur som er ein naturleg del av veganlegget, samt først fram annan infrastruktur i røyr/kabel.

- 4.4.3 Endeleg grense mellom annan vegggrunn grøntareal og tilstøytande areal kan avvike frå det som ligg i plankart.

4.5 Kai

- 4.5.1 Areal merka o_SK1 og o_SK2 skal vere offentleg kai.

4.6 Parkering

Planen regulerer andre mellombels rigg- og anleggsområde med tilhøyrande føresegner framfor vedteken reguleringsplan. Forutan mellombels rigg- og anleggsområde med tilhøyrande føresegner er plan for «Duesundøy planid: 1266_20080004» gjeldande.

4.7 Kombinert samferdsels formål

Planen regulerer kombinert samferdselsformål gang-sykkelveg og kjøreveg. Innanfor formålet skal utforminga vere slik at gang- og sykkeltrafikk har prioritet.

§ 5

Grønstruktur

(pbl § 12 – 5 nr.3)

5.1 Friområde

Planen regulerer andre sikringssoner (H190) og mellombels rigg- og anleggsområde med tilhøyrande føresegner framfor vedteken reguleringsplan. Forutan andre sikringssoner og mellombels rigg- og anleggsområde med tilhøyrande føresegner er plan for «Duesundøy planid: 1266_20080004» gjeldande.

5.2 Park

Planen regulerer andre sikringssoner (H190) og mellombels rigg- og anleggsområde med tilhøyrande føresegner framfor vedteken reguleringsplan. Forutan andre sikringssoner og mellombels rigg- og anleggsområde med tilhøyrande føresegner er plan for «Duesundøy planid: 1266_20080004» gjeldande.

§ 6

Landbruks-, natur- og friluftsområder

(pbl § 12 – 5 nr. 5)

6.1 LNFR areal for nødvendige tiltak for landbruk og reindrift og gardstilknytt næringsverksemd basert på ressursgrunnlaget på garden

Planen regulerer mellombels rigg- og anleggsområde og sikringssoner med tilhøyrande føresegner. Forutan føresegnsområde og sikringssoner er kommuneplanens arealdel gjeldande.

§7

Bruk og vern av sjø og vassdrag

(pbl § 12 – 5 nr. 6)

7.1 Farlei

Areal regulert til farlei under bru skal ha seglingshøgd fastsett til 30 m over HAT (Høgste Astronomiske Tidevatn). Farleia skal merkast ihht. Kystverkets krav.

7.2 Naturområde i sjø og vassdrag

Gjeldande bruk av området er stadfesta i planen. I naturområde i sjø og vassdrag som er omfatta av mellombels rigg- og anleggsområde kan det fyllast steinmasse under kote 0,0. Området skal vere opent for ålmenn ferdsel.

§ 8

OMSYNSSONER

(pbl § 12-6)

8.1 Sikrings-, støy- og faresoner (pbl § 11-8 a)

8.1.1 Frisiktzone (H140)

I frisiktsoner (H140) ved vegkryss skal det vere fri sikt i høgde 0,5 meter over tilstøytande vegars plan.

8.1.2 Andre sikringssoner (H190)

Innanfor andre sikringssoner (H190) er det utan samtykke frå anleggseigar (Statens vegvesen) ikkje løyve med tiltak som medfører sprenging, boring, tunneldriving eller andre tiltak som kan føre til skade på veganlegg og konstruksjonar.

8.1.3 Høgspenningsanlegg (inkl. kablar) (H370)

8.1.3.1 Sikringssone H370 gjeld sikring under og rundt høgspenningslinjer. Tiltak i desse områda skal godkjennast av netteigar. Det kan gjennomførast naudsynt fjerning av vegetasjon innanfor sikringssona.

8.1.4 Andre faresoner (H390)

Andre faresoner H390 er regulert mellombels sikringssone rundt brutårn i samband med anleggsarbeid. Ferdsel innanfor sona skal avklarast med anleggseigar. (Statens vegvesen) Etter gjennomført anleggsarbeid fell faresona bort.

8.1.5 Bevaring av kulturmiljø (H570)

Området er bevaringssone rundt kulturminne. Det skal innanfor omsynssona ikkje settast i verk tiltak som kan medføre skade eller skjemme kulturminne. Alle terrenginngrep innanfor sona skal gjerast i samråd med kulturminnemyndigheitene.

§ 9

Føresegner i reguleringsplan

(pbl § 12 – 7)

9.1 Anlegg- og riggområde.

9.1.1 Areal avsett til anlegg- og riggområde på land og i sjø kan nyttast til all verksemd som er naudsynt for gjennomføring av veganlegget. Det kan innanfor

områda etablerast mellombels bygningar, vegar og anlegg.

- 9.1.2 Det kan innanfor arealet etablerast deponi og lagring av massar og oppstilling av anleggsmaskiner, kjøretøy og utstyr, samt etablerast mellombels knuseverk.
- 9.1.3 Når anleggsarbeidet er ferdigstilt skal område nytta til rigg- og anleggsområde setjast i stand i høve plankart og føresegner. Istandsetting skal seinast vere gjennomført eit år etter at vegtiltaket er fullført.

§ 10 Rekkefølgjeføresegner

(pbl § 12 – 7)

- 10.1 Opprusting av kjøreveg o_SKV2 og etablering av tilhøyrande gang- og sykkelveg o_SGS på Sandnes skal vere ferdigstilt før det vert sett trafikk på brua.
- 10.2 Før område BAA kan omdisponerast frå utfylling og anleggsområde til kombinert formål naust og park skal området inngå i ein detaljreguleringsplan.

**Føresegnene er i samsvar med
kommunestyrets vedtak @/@/@/@**

seksjonsleiar

Omsynssoner (Pbl. §12–6 jf. 11-8a):

Sikrings-, støy og faresoner (Pbl. §11-8 a)

- Frisikt (H140)
- Andre sikringssoner (H190)
- Høgspenningsanlegg (inkl. kablar) (H370)
- Andre faresoner (H390)

Sone med særleg omsyn (Pbl. §11-8c)

- Bevaring av kulturmiljø

Føresegner i reguleringsplanen (Pbl. § 12-7)

- Anlegg- og riggområde