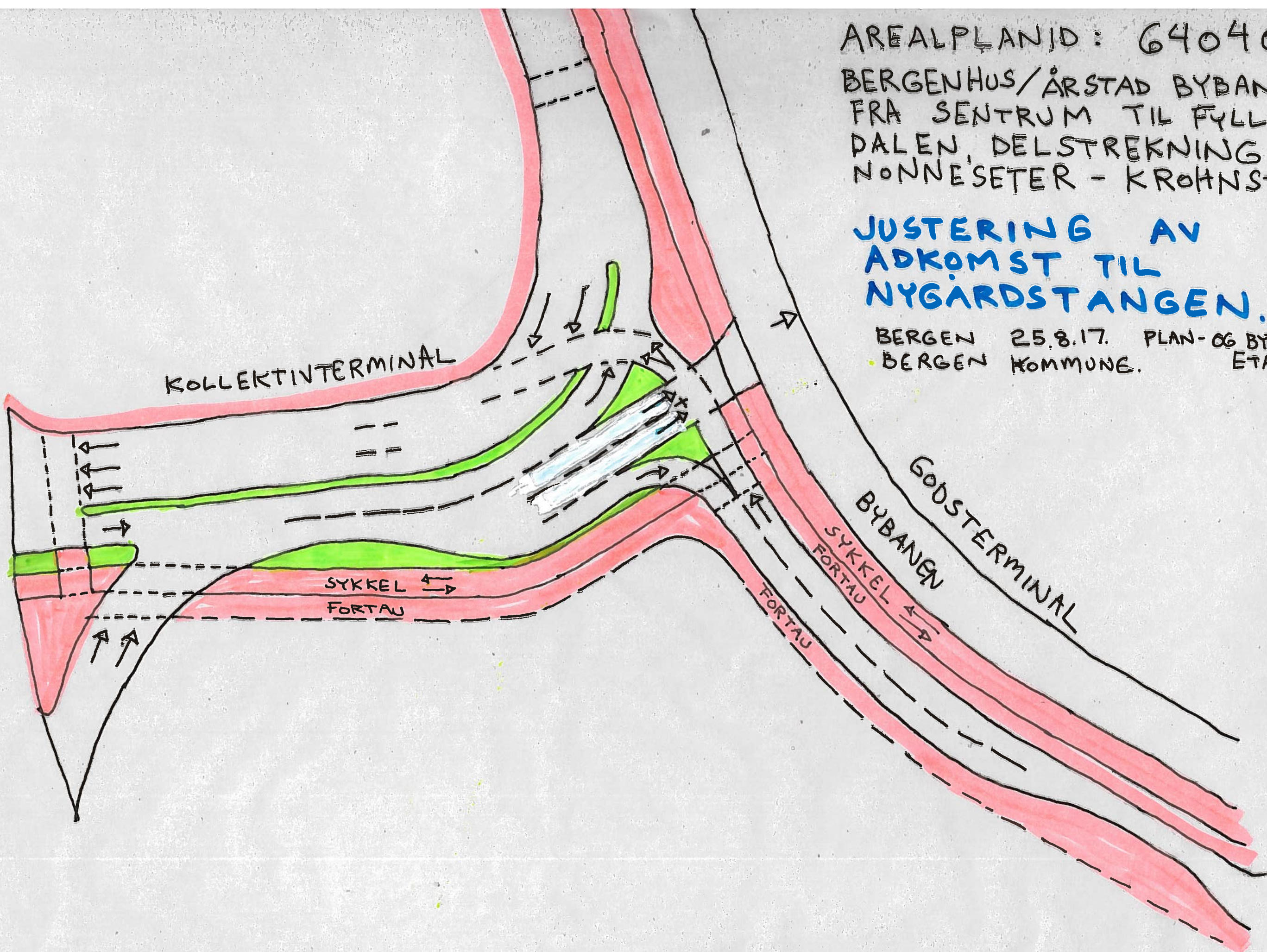




AREALPLANID: 64040000  
BERGENHUS/ÅRSTAD BYBANEN  
FRA SENTRUM TIL FYLLINGS-  
DALEN, DELSTREKNING 1.  
NONNESETER - KROHNSTAD.

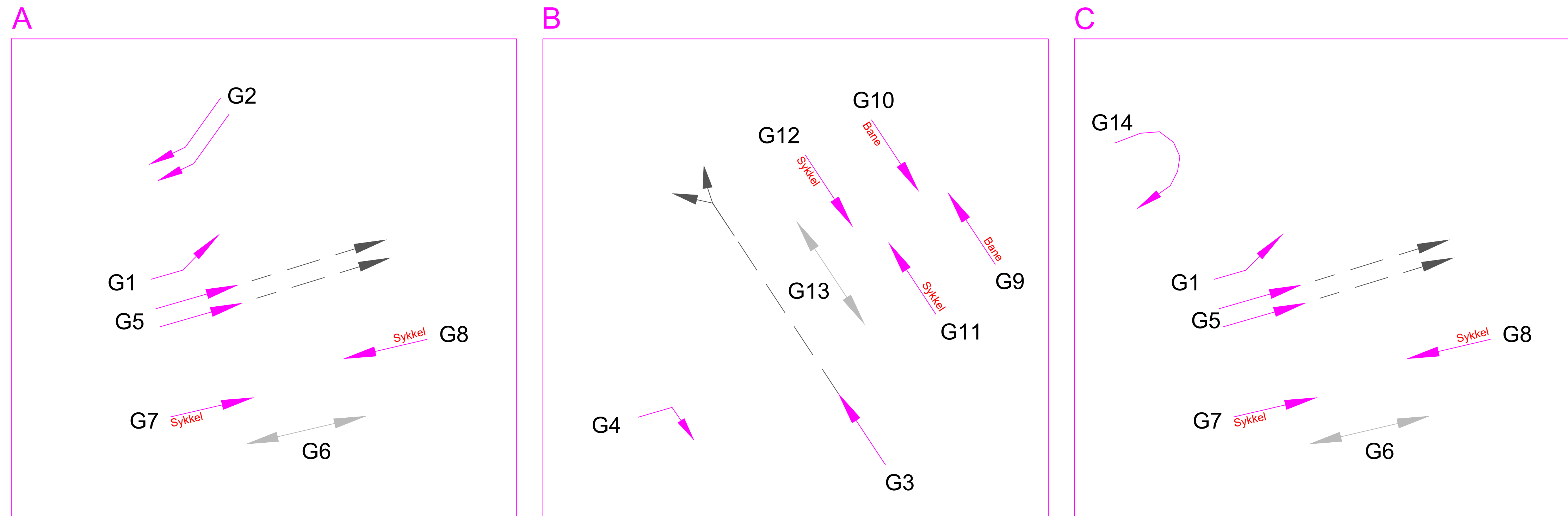
**JUSTERING AV  
ADKOMST TIL  
NYGÅRDSTANGEN.**

BERGEN 25.8.17. PLAN- OG BYGNINGS  
BERGEN KOMMUNE. ETATEN.



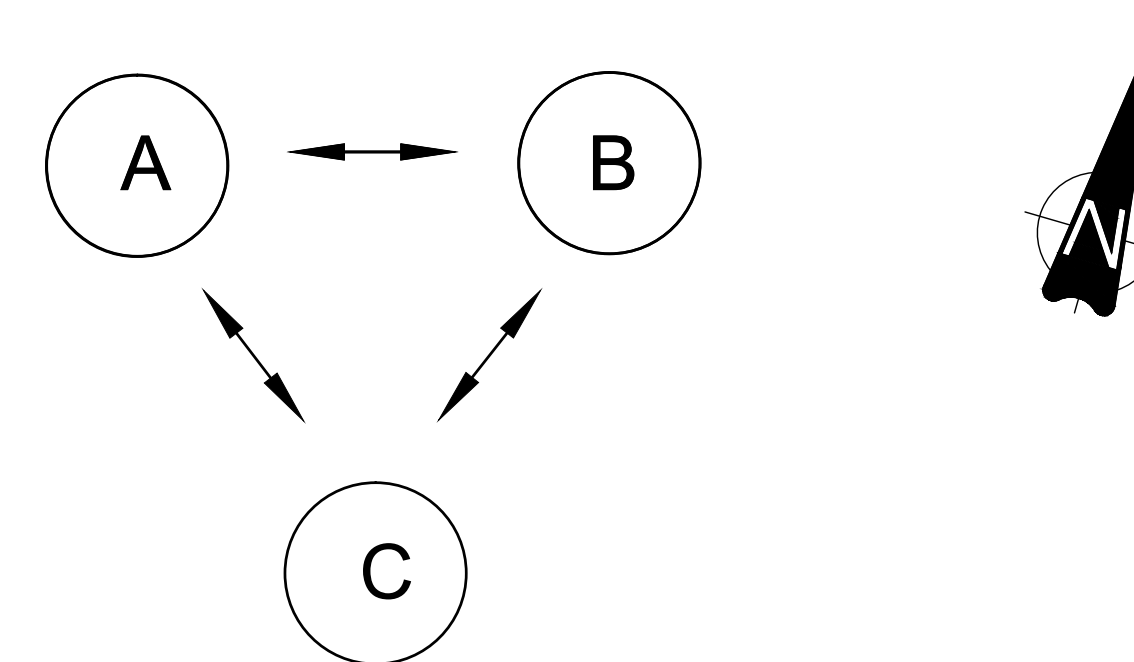


# Anlegg: 1201-146 Lungegårdskaien x Fløenstien



Hvilefase

- 1) Anlegget er trafikkstyrt.
- 2) Hvilepunktet er etter utløp av mintid G1 og G2.
- 3) G9 og G10 henger ikke på hverandre.
- 4) G11, G12 og G13 henger på hverandre.
- 5) Bybanen har eget detekteringssystem.
- 6) G1, G2, G3, G4 og G5 har ordinære sløfededetektorer og/eller annen retningsbestemt deteksjon.
- 7) G7, G8, G11 og G12 har ordinære sløfededetektorer.
- 8) Det er avhengighet/samkjøring/samordning mellom anlegg 146 (G2) og 150 (G2)/147(G7).
- 9) Det er avhengighet mellom kompleksiteten i detekteringsløsningene og graden av samkjøring/samordning det kan være mulig å etablere. Høy kompleksitet i detekteringsløsningene vil gi et komplekst anlegg å detaljprosjekttere, bygge, teste samt drifte og vedlikeholde. Deteksjons løsninger samt samkjøring/samordning vil bli avklart gjennom utarbeidelse av byggeplanen.
- 10) Det er avhengighet/samkjøring/samordning mellom anlegg 146 (G2) og 142 (G7).
- 11) Grønntider som tildeles G14 vil generelt være kort.
- 12) G14 og fase C vil ikke komme inn i alle omløp.
- 13) Akustisk signal ved grønt fotgjengersignal som aktiveres uten bruk av trykknapp: kl. 00-24 på hverdager, kl. 00-24 på lørdager og kl. 00-24 på søndager og helligdager.



## BESTEMMELSER:

## ORIENTERING:

### ALTERNATIV 146.5

- 1) To separate kjørefelt inn mot godsterminalen
- 2) Separat høyresving/høyresvingefelt mot Nonneseter/ADO
- 3) Ikke venstresving eller venstresvingefelt fra Nonneseter til trekanttomten/ADO
- 4) To kjørefelt fra utkjøring fra godsterminalen mot Fjøsangerveien
- 5) Mulighet for høyresving fra trekanttomta/ADO til Nonneseter så lenge eksisterende søndre inn- og utkjøring til bussterminalen opprettholdes.

Signalanlegg 1201-146  
Prinsipiell faseplan 2017-09-19  
For trafikksimulering

Lungegårdskaien x Fløenstien  
med utkjøring fra Bystasjon og inn-  
og utkjøring til bussterminalen i syd

4070900/5175478  
Norconsult AS for Bergen kommune