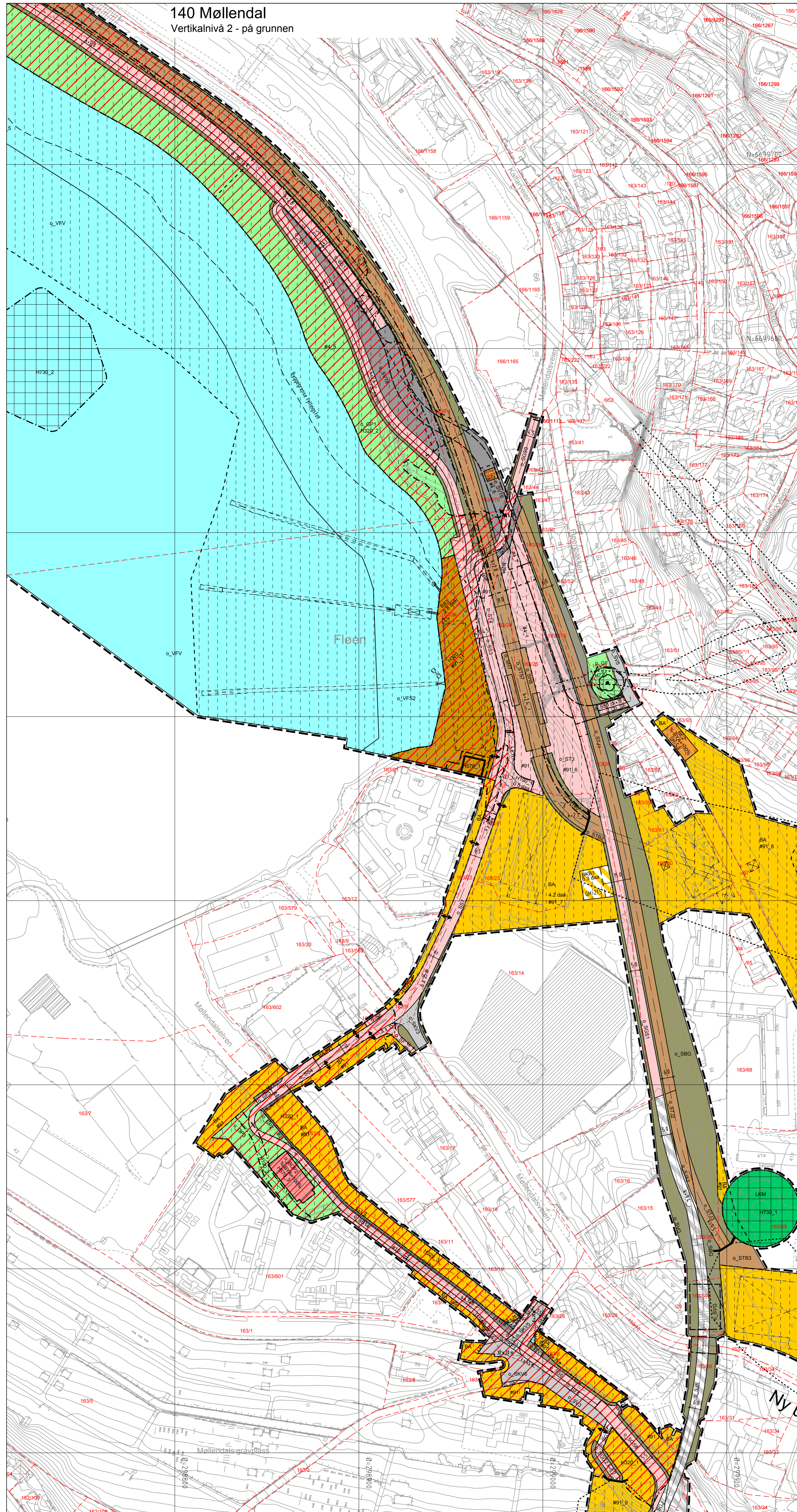
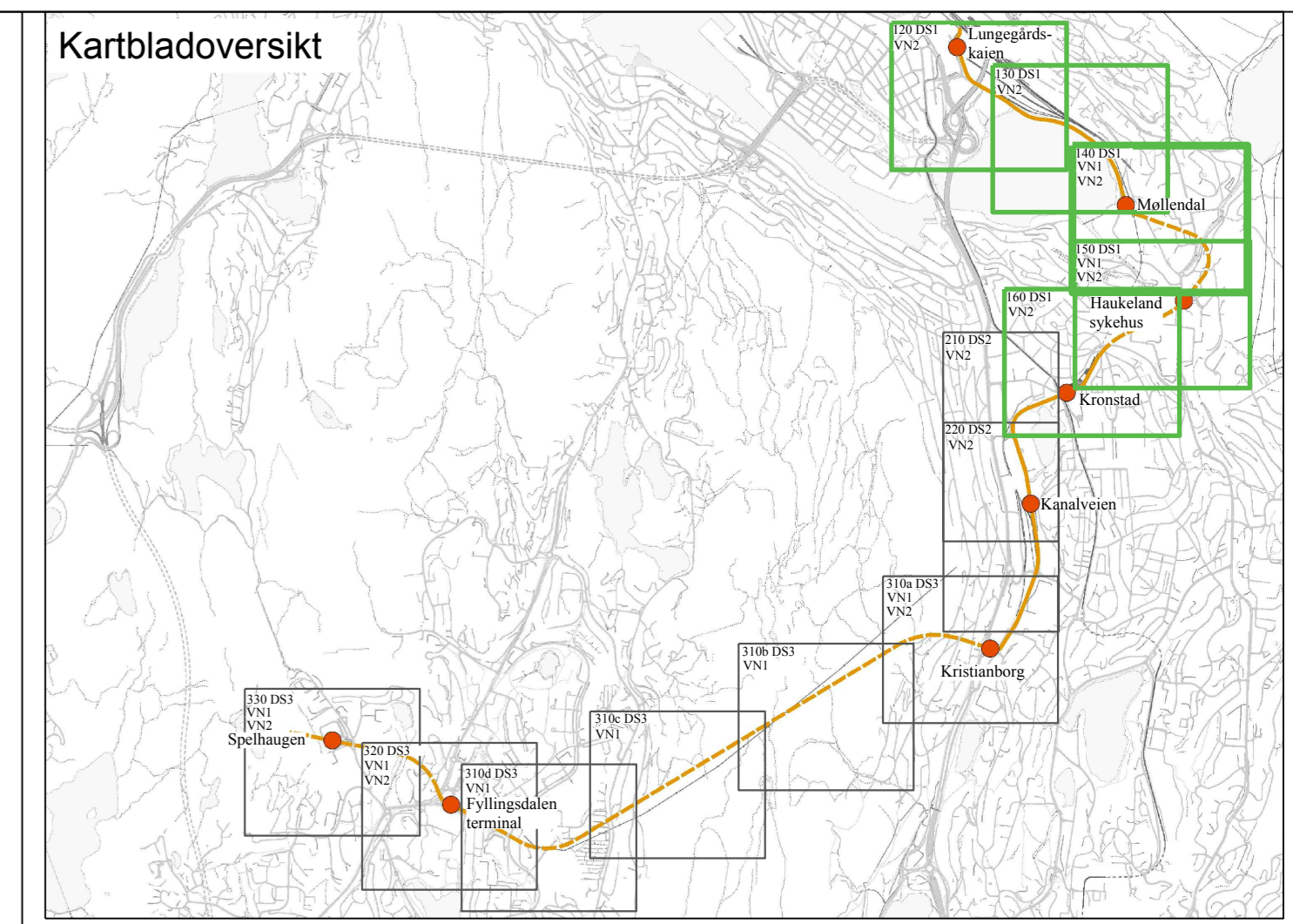
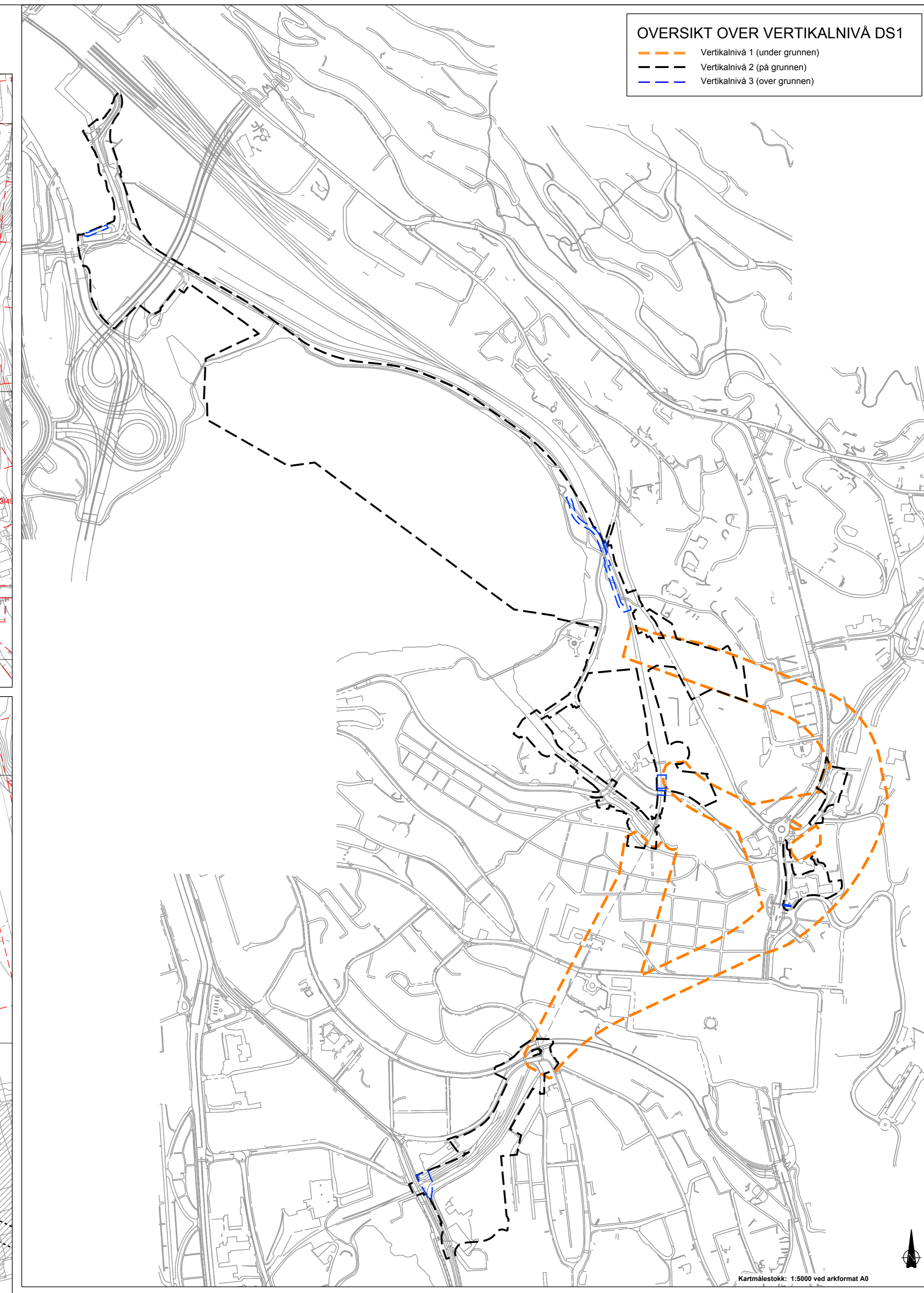
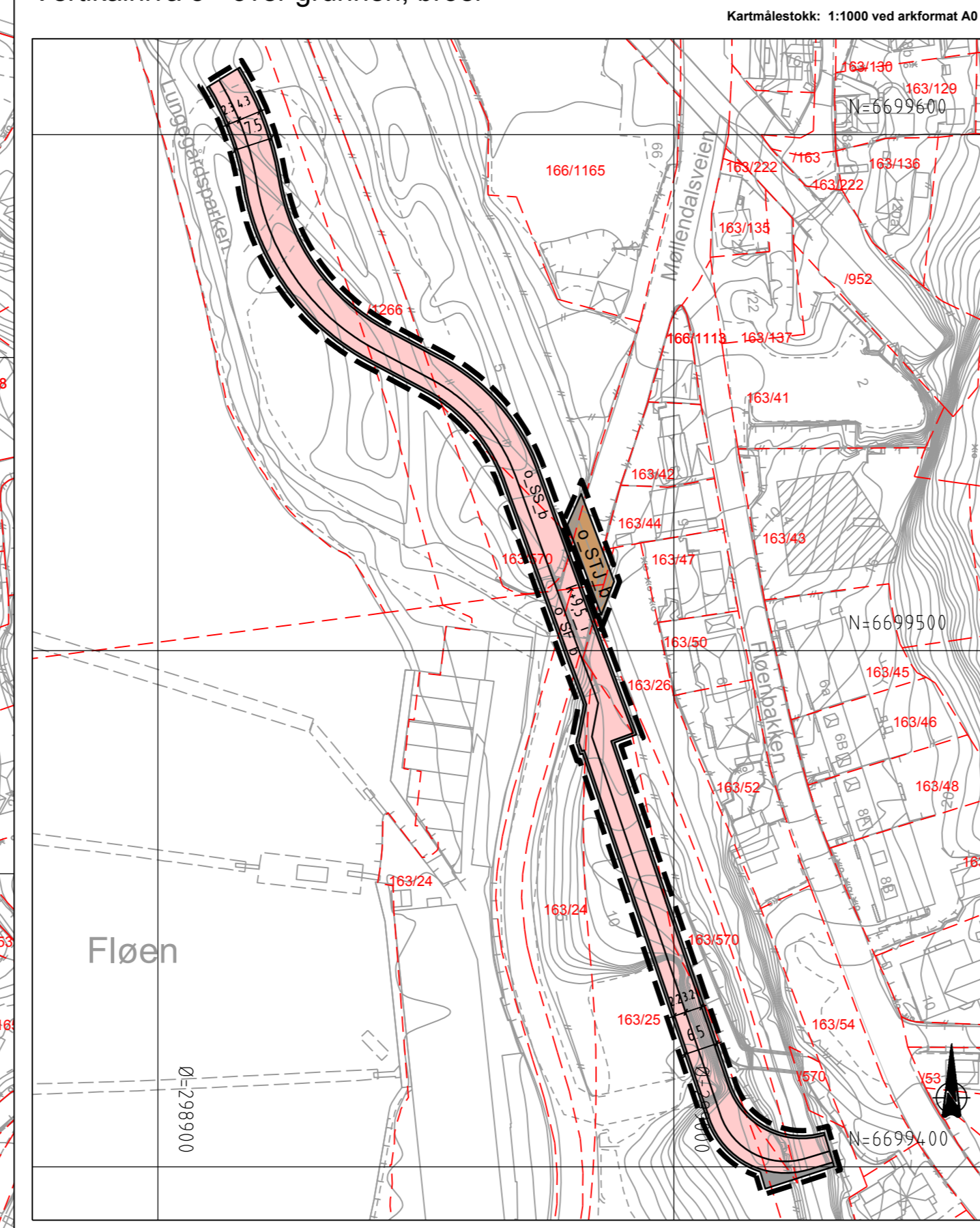


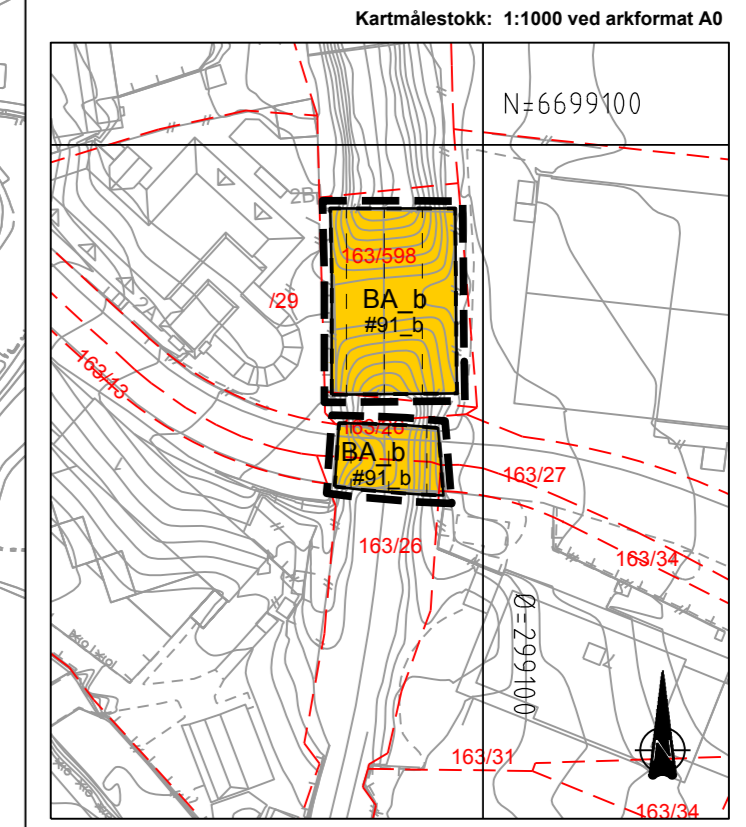
**140 Møllendal**  
Vertikalnivå 2 - på grunnen



**140 Møllendal**  
Vertikalnivå 3 - over grunnen, broer



**140 Møllendal**  
Vertikalnivå 3 - over grunnen  
eksisterende broer



**TEGNFORKLARING**

<p><b>AREALFORMAL</b> (PR 512.6)</p> <p><b>BEBYGGELSE OG ANLEGG</b> (PR 512.6 nr. 1)</p> <ul style="list-style-type: none"> <li>BA Bebyggelse og anlegg (1001)</li> <li>BA-1 Bygning med gule f-1 ar eller byplaner</li> <li>BA-2 Bygning med gule f-1 ar eller byplaner</li> <li>BA-3 Bygning med gule f-1 ar eller byplaner</li> <li>BA-4 Bygning med gule f-1 ar eller byplaner</li> <li>BA-5 Bygning med gule f-1 ar eller byplaner</li> <li>BA-6 Bygning med gule f-1 ar eller byplaner</li> <li>BA-7 Bygning med gule f-1 ar eller byplaner</li> <li>BA-8 Bygning med gule f-1 ar eller byplaner</li> <li>BA-9 Bygning med gule f-1 ar eller byplaner</li> <li>BA-10 Bygning med gule f-1 ar eller byplaner</li> <li>BA-11 Bygning med gule f-1 ar eller byplaner</li> <li>BA-12 Bygning med gule f-1 ar eller byplaner</li> <li>BA-13 Bygning med gule f-1 ar eller byplaner</li> <li>BA-14 Bygning med gule f-1 ar eller byplaner</li> <li>BA-15 Bygning med gule f-1 ar eller byplaner</li> <li>BA-16 Bygning med gule f-1 ar eller byplaner</li> <li>BA-17 Bygning med gule f-1 ar eller byplaner</li> <li>BA-18 Bygning med gule f-1 ar eller byplaner</li> <li>BA-19 Bygning med gule f-1 ar eller byplaner</li> <li>BA-20 Bygning med gule f-1 ar eller byplaner</li> <li>BA-21 Bygning med gule f-1 ar eller byplaner</li> <li>BA-22 Bygning med gule f-1 ar eller byplaner</li> <li>BA-23 Bygning med gule f-1 ar eller byplaner</li> <li>BA-24 Bygning med gule f-1 ar eller byplaner</li> <li>BA-25 Bygning med gule f-1 ar eller byplaner</li> <li>BA-26 Bygning med gule f-1 ar eller byplaner</li> <li>BA-27 Bygning med gule f-1 ar eller byplaner</li> <li>BA-28 Bygning med gule f-1 ar eller byplaner</li> <li>BA-29 Bygning med gule f-1 ar eller byplaner</li> <li>BA-30 Bygning med gule f-1 ar eller byplaner</li> <li>BA-31 Bygning med gule f-1 ar eller byplaner</li> <li>BA-32 Bygning med gule f-1 ar eller byplaner</li> <li>BA-33 Bygning med gule f-1 ar eller byplaner</li> <li>BA-34 Bygning med gule f-1 ar eller byplaner</li> <li>BA-35 Bygning med gule f-1 ar eller byplaner</li> <li>BA-36 Bygning med gule f-1 ar eller byplaner</li> <li>BA-37 Bygning med gule f-1 ar eller byplaner</li> <li>BA-38 Bygning med gule f-1 ar eller byplaner</li> <li>BA-39 Bygning med gule f-1 ar eller byplaner</li> <li>BA-40 Bygning med gule f-1 ar eller byplaner</li> <li>BA-41 Bygning med gule f-1 ar eller byplaner</li> <li>BA-42 Bygning med gule f-1 ar eller byplaner</li> <li>BA-43 Bygning med gule f-1 ar eller byplaner</li> <li>BA-44 Bygning med gule f-1 ar eller byplaner</li> <li>BA-45 Bygning med gule f-1 ar eller byplaner</li> <li>BA-46 Bygning med gule f-1 ar eller byplaner</li> <li>BA-47 Bygning med gule f-1 ar eller byplaner</li> <li>BA-48 Bygning med gule f-1 ar eller byplaner</li> <li>BA-49 Bygning med gule f-1 ar eller byplaner</li> <li>BA-50 Bygning med gule f-1 ar eller byplaner</li> <li>BA-51 Bygning med gule f-1 ar eller byplaner</li> <li>BA-52 Bygning med gule f-1 ar eller byplaner</li> <li>BA-53 Bygning med gule f-1 ar eller byplaner</li> <li>BA-54 Bygning med gule f-1 ar eller byplaner</li> <li>BA-55 Bygning med gule f-1 ar eller byplaner</li> <li>BA-56 Bygning med gule f-1 ar eller byplaner</li> <li>BA-57 Bygning med gule f-1 ar eller byplaner</li> <li>BA-58 Bygning med gule f-1 ar eller byplaner</li> <li>BA-59 Bygning med gule f-1 ar eller byplaner</li> <li>BA-60 Bygning med gule f-1 ar eller byplaner</li> <li>BA-61 Bygning med gule f-1 ar eller byplaner</li> <li>BA-62 Bygning med gule f-1 ar eller byplaner</li> <li>BA-63 Bygning med gule f-1 ar eller byplaner</li> <li>BA-64 Bygning med gule f-1 ar eller byplaner</li> <li>BA-65 Bygning med gule f-1 ar eller byplaner</li> <li>BA-66 Bygning med gule f-1 ar eller byplaner</li> <li>BA-67 Bygning med gule f-1 ar eller byplaner</li> <li>BA-68 Bygning med gule f-1 ar eller byplaner</li> <li>BA-69 Bygning med gule f-1 ar eller byplaner</li> <li>BA-70 Bygning med gule f-1 ar eller byplaner</li> <li>BA-71 Bygning med gule f-1 ar eller byplaner</li> <li>BA-72 Bygning med gule f-1 ar eller byplaner</li> <li>BA-73 Bygning med gule f-1 ar eller byplaner</li> <li>BA-74 Bygning med gule f-1 ar eller byplaner</li> <li>BA-75 Bygning med gule f-1 ar eller byplaner</li> <li>BA-76 Bygning med gule f-1 ar eller byplaner</li> <li>BA-77 Bygning med gule f-1 ar eller byplaner</li> <li>BA-78 Bygning med gule f-1 ar eller byplaner</li> <li>BA-79 Bygning med gule f-1 ar eller byplaner</li> <li>BA-80 Bygning med gule f-1 ar eller byplaner</li> <li>BA-81 Bygning med gule f-1 ar eller byplaner</li> <li>BA-82 Bygning med gule f-1 ar eller byplaner</li> <li>BA-83 Bygning med gule f-1 ar eller byplaner</li> <li>BA-84 Bygning med gule f-1 ar eller byplaner</li> <li>BA-85 Bygning med gule f-1 ar eller byplaner</li> <li>BA-86 Bygning med gule f-1 ar eller byplaner</li> <li>BA-87 Bygning med gule f-1 ar eller byplaner</li> <li>BA-88 Bygning med gule f-1 ar eller byplaner</li> <li>BA-89 Bygning med gule f-1 ar eller byplaner</li> <li>BA-90 Bygning med gule f-1 ar eller byplaner</li> <li>BA-91 Bygning med gule f-1 ar eller byplaner</li> <li>BA-92 Bygning med gule f-1 ar eller byplaner</li> <li>BA-93 Bygning med gule f-1 ar eller byplaner</li> <li>BA-94 Bygning med gule f-1 ar eller byplaner</li> <li>BA-95 Bygning med gule f-1 ar eller byplaner</li> <li>BA-96 Bygning med gule f-1 ar eller byplaner</li> <li>BA-97 Bygning med gule f-1 ar eller byplaner</li> <li>BA-98 Bygning med gule f-1 ar eller byplaner</li> <li>BA-99 Bygning med gule f-1 ar eller byplaner</li> <li>BA-100 Bygning med gule f-1 ar eller byplaner</li> </ul>	<p><b>SONE MED ANGITTE SÆRLIGE HENSYN</b> (PR 511.8-1)</p> <ul style="list-style-type: none"> <li>Bevaring kulturmiljø (101)</li> <li>Båndlegging etter lov om naturvern (20)</li> <li>Båndlegging etter lov om kulturmiljø (10)</li> </ul> <p><b>BESTEMMELSESGRANSE</b> (PR 512.7)</p> <ul style="list-style-type: none"> <li>Funksjons- og kvalitetskrav til bygninger, anlegg og utesteder (4) (se paragrafen)</li> <li>Sikre verneverdier i bygninger, andre kulturmiljøer og kulturmiljøer (se paragrafen)</li> <li>Krav om særskilt rekkefølge for gjennomføring av tiltak (10) (se paragrafen)</li> <li>Midlertidig anlegg- og nggråd (51)</li> </ul> <p><b>JURIDISKE TEKSTER, LINJE- OG PUNKTSYMBOLER</b> (PR 512.8)</p> <ul style="list-style-type: none"> <li>Illustrasjon av planens begrensning (se 1m i øvre høyre hjørne)</li> <li>Formålsgrense (PR 512.8 nr. 2)</li> <li>Hensynsgrense (PR 512.8 nr. 2)</li> <li>Bestemmelsegrense (PR 512.8 nr. 2)</li> <li>Bygg, kulturmiljø, mm som skal bevares (121)</li> <li>Bygggrense (121)</li> <li>Regulert sentrifuge (122)</li> <li>Frakling (122)</li> <li>Regulert foljeføringfelt (126)</li> <li>Regulert statterom (126)</li> <li>Planlagt bebyggelse (121)</li> <li>Bebyggelse som forutsettes fjernet (121)</li> </ul> <p><b>REGULERINGSPÅN</b> (PR 512.7 nr. 1)</p> <ul style="list-style-type: none"> <li>Offentlig arealformål</li> </ul> <p><b>ILLUSTRERENDE LINJER/TEKST</b></p> <ul style="list-style-type: none"> <li>k/m d Illustrerende kølethøide</li> </ul> <p><b>VERTIKALNIVÅ</b></p> <ul style="list-style-type: none"> <li>Arealformål vertikalnivå 3 (bro)</li> <li>Bro</li> <li>Tunnel</li> <li>N3 Oppgang i nord</li> <li>S1 Oppgang i sør</li> </ul> <p><b>BASISKART</b></p> <ul style="list-style-type: none"> <li>Eiendomsgrænse</li> <li>Eksisterende bebyggelse</li> <li>CoG-kent bilak</li> <li>Geodetisk grunnlag: UTM2, Eurof 89</li> <li>Geodetisk høydegrunnlag: NN1954</li> <li>Siste utvaldsdato basiskart: 20.02.2017</li> <li>Elevasjonsfor: Kartmålsskala: 1:1000 ved arkformal A0</li> </ul>
---	---

**Reguleringsplan, område-regulering for:**  
BERGEN KOMMUNE, Bergenhus/Årstad  
Bybanen fra sentrum til Fyllingsdalen, delstrøkning 1: Noneseter - Kronstad  
Nasjonal arealplan-ID 1201\_64040000

Saksbehandling i følge plan- og bygningsloven	Dato	Plankart datert	Bestemmelser datert
Planoppstart kunningort	27.11.14		
Planlagt offentlig utstillings	05.01.17		25.11.16
Offentlig utstillings, tra. -i	07.01.17 - 21.02.17		25.11.16
Kommens innstilling	08.06.17		07.04.17
<b>Bystyrets vedtak</b>	<b>21.06.17</b>	<b>07.04.17</b>	<b>19.05.17</b>
Planvedtak kunningort	12.08.17		21.06.17
Forstapningsfor			
Utarbeidet av:			Saksnummer: 301431440
BERGEN KOMMUNE			Siste revisjonsdato: 07.04.2017
SWECO			Saksgransider