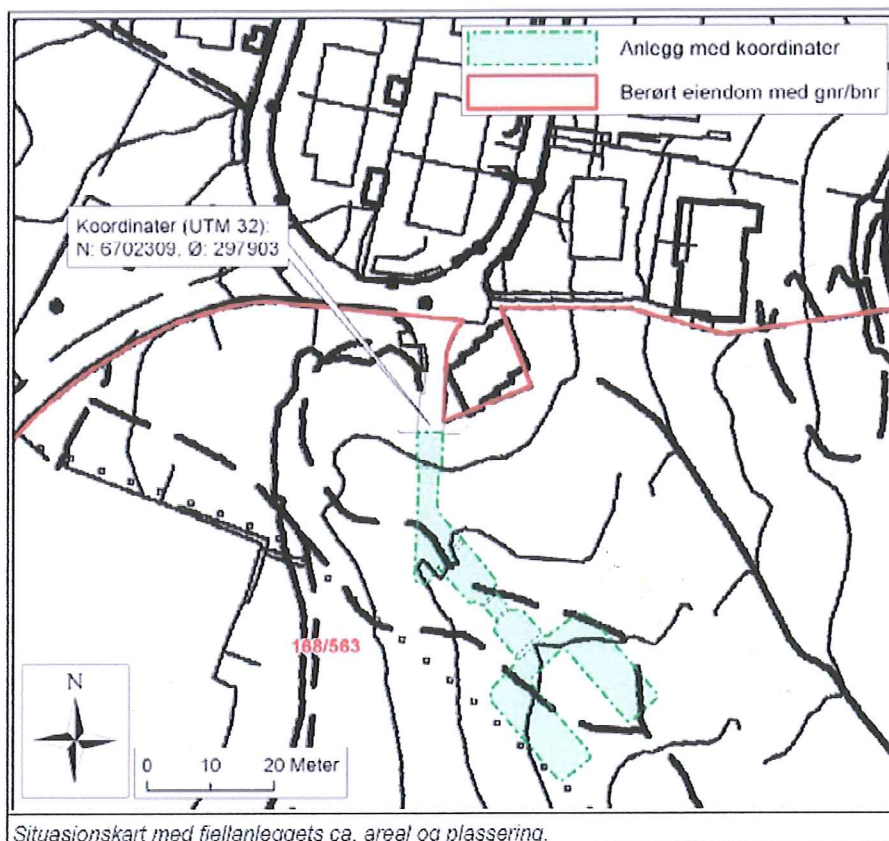



Bygnings- og eiendomsdata

Fylke: Hordaland
 Kommune: 1201/Bergen
 Opprinnelig funksjon: Forsvar
 Nåværende funksjon: Forsvar (ikke operativt)
 Foreslått vernekategori: Skal dokumenteres
 Totalt antall bygg: 1


Bygningsoversikt, omfang vern

Byggnr	Bygnavn	Oppført	Verneklasse	Omfang	GAB nr	Gnr/Bnr
9903241	Christinegården 28	1952 - 1953	Skal dokumenteres	Eksteriør/Interiør	Se koord.	168/563

Vern kompleks

Formål: Anlegget skal dokumenteres som alternativ til fysisk bevaring. Formålet er å dokumentere Christinegård alarmplass som kulturhistorisk viktig eksempel på en mindre alarmplass for lokalt Sivilforsvar og som offentlig bygg for beredskapsformål. Dokumentasjonen skal ivareta informasjon og kunnskap om anlegget og anleggets bruk i Sivilforsvaret.

Begrunnelse: Dokumentasjon av anlegget som alternativ til fysisk vern har sin bakgrunn i enighet mellom Direktoratet for samfunnssikkerhet og beredskap og Riksantikvaren, jf. referat fra møte 27.10.2009 i koordineringsgruppa Landsverneplan for Direktoratet for samfunnssikkerhet og beredskap.

Christinegård alarmplass er et representativt eksempel på en mindre, enkelt utstyrt lokal alarmplass. Denne typen fjellanlegg var typiske og viktige anlegg for Sivilforsvaret og den sivile beredskapen under den kalde krigen. Fjellanlegget er bygget til sivilforsvarsformål etter sentralt godkjente tegninger. Det er et av de mindre fjellanleggene fra perioden, men likevel med en differensiert romplan med spesialiserte funksjoner for å ivareta lokale oppgaver for Sivilforsvaret under krigstilstand. Alarmplassens utforming, rominndeling og inventar har høy grad av opprinnelighet, selv om anlegget er i dårlig stand.

Omfang: For dette anlegget skal det utarbeides dokumentasjon som alternativ til fysisk bevaring. Dokumentasjonen skal bestå av innsamling og systematisering av arkivmateriale, informasjon og kunnskap om anlegget, foruten anleggets bruk, utvikling og organisatoriske tilknytning til sektoren, og skal arkiveres hos forvaltende sektor og Riksantikvaren.

Beskrivelse kulturmiljø

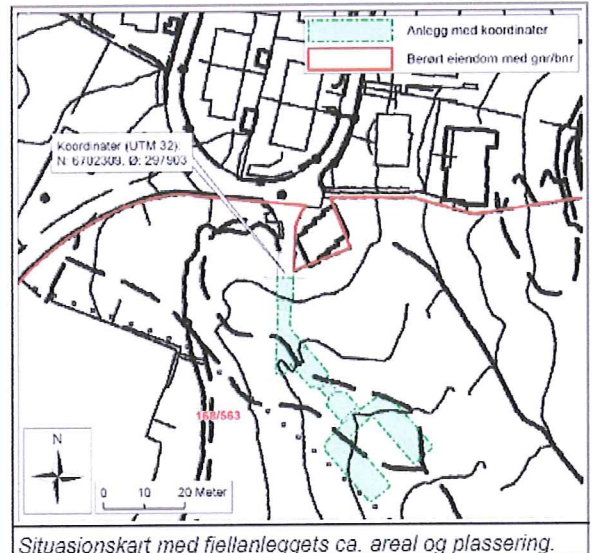
Anlegget ligger i Sandviken NØ i Bergen by, i tilknytning til boligområde med eldre trehusbebyggelse og friområde. Inngangspriert er kranstet av busker og noen større lov- og bartrær. Adkomstveien har støpte forstøtningsmurer og fullt utstøpt inngangsparti med tonnehvelvet overdekning. Foran inngangen står en tofloyet gitterport i smijern, mens inngangslusen har tofloyet trykkdør i stål. Enkelt anlegg, med 2 stoler for forlegning av sivilforsvarspersonell. Ellers er det vask og toaletter, men ikke kjøkken eller andre fasiliteter.

Eiendomshistorikk

Anlegget er fra 1952 og det er ikke utført vesentlige endringer etter den tid.

Bygnings- og eiendomsdata

Ansvarssted/etat:	Hordaland SFD
GAB nr:	Se koord.
Gnr/bnr:	168/563
Oppført:	1952 - 1953
Byggherre:	Sivilforsvaret
Arkitekt:	Ukjent, Sivilforsvaret
Opprinnelig funksjon:	Forsvar
Nåværende funksjon:	Forsvar
Bygningsart:	Ymse
Regulering:	Regulert: Deler av g./b.nr. 168/563 har reguleringsformål "Idrettsanlegg med tilhørende infrastruktur" i plan med ID 60950000 (Bergenhus. Gnr 168 bnr 563 m.fl., Varegghallen), mens tomte ellers oppgis å tilhøre KDP Sandviken - Fjellsiden Nord med ikrafttredelsesdato 19/2 2001.
Vernestatus:	



Situasjonskart med fjellanleggets ca. areal og plassering.

Sammendrag bygningsbeskrivelse

Alarmplass i fjell, støpt inntrukket inngangsparti i skrånende terreng, forstøtningsmurer langs adkomstvei. Gitterport for inngangsnisje, tofløyet trykkdør i stål i inngang.

Alarmplassen ligger diagonalt på garasjen med karakteristisk U-formet grunnplan med to parallelle mannskapsstoller på en midtstilt forhall og sluse. Inngangsparti og deler av garasjen er fullt utstøpt med upusset malt betong og flatbuert overdekning. Indre del av garasje og deler av matrielloppstillingsplass har delvis støpte vegger. Støpte støttebuer i deler av anlegget. Øvrige deler har råsprengt fjell. Anlegget har kultet dekke i sin helhet. Trykksluse har støpt vegg i upusset betong og tofløyet trykkdør i stål. Forhall har frittstående bygg for hhv. toaletter (v.c.) og urinal, mens stoll 1 har et lite bygg for kontor for plassjef. Alle bygningene er oppført i pusset siporex, med overdekning i bolgeeternitt, dører i bolgeblikk på sveiset stålramme. Vaskerønnen i stål på stålramme ved siden av urinal. Takhengte kabler, lysarmaturer og ventilasjonsrør. Tekniske installasjoner og sanitæranlegg defekt.

Vern


Formål:	Anlegget skal dokumenteres som alternativ til fysisk bevaring. Formålet er å dokumentere Christinegård alarmplass som kulturhistorisk viktig eksempel på en mindre alarmplass for lokalt Sivilforsvar og som offentlig bygg for beredskapsformål. Dokumentasjonen skal ivareta informasjon og kunnskap om anlegget og anleggets bruk i Sivilforsvaret.
Begrunnelse:	Dokumentasjon av anlegget som alternativ til fysisk vern har sin bakgrunn i enighet mellom Direktoratet for samfunnssikkerhet og beredskap og Riksantikvaren, jf. referat fra møte 27.10.2009 i koordineringsgruppa Landsverneplan for Direktoratet for samfunnssikkerhet og beredskap. Christinegård alarmplass er et representativt eksempel på en mindre, enkelt utstyrt lokal alarmplass. Denne typen fjellanlegg var typiske og viktige anlegg for Sivilforsvaret og den sivile beredskapen under den kalde krigen. Fjellanlegget er bygget til sivilforsvarsformål etter sentralt godkjente tegninger. Det er et av de mindre fjellanleggene fra perioden, men likevel med en differensiert romplan med spesialiserte funksjoner for å ivareta lokale oppgaver for Sivilforsvaret under krigstilstand. Alarmplassens utforming, rominndeling og inventar har høy grad av opprinnelighet, selv om anlegget er i dårlig stand.
Omfang:	For dette anlegget skal det utarbeides dokumentasjon som alternativ til fysisk bevaring. Dokumentasjonen skal bestå av innsamling og systematisering av arkivmateriale, informasjon og kunnskap om anlegget, foruten anleggets bruk, utvikling og organisatoriske tilknytning til sektoren, og skal arkiveres hos forvaltende sektor og Riksantikvaren.



Skråfoto sett mot sør. Anlegget ca. midt i bildet. Opphavsrett: www.gulesider.no.



Kontor for alarmplasssjef i stollen i SV. Foto: Leif Anker, Forsvarsbygg.




Inngang sett mot sør. Foto: Leif Anker, Forsvarsbygg.

Interiør

Interiør:
Interiørmavn: Garasje
Beskrivelse: Se
byggningsbeskrivelsen.



Interiør:
Interiørmavn: Matriellplass
Beskrivelse: Se
byggningsbeskrivelsen.




Interiør:
Interiørmavn: Sluse
Beskrivelse: Se
byggningsbeskrivelsen.



Interiør:
Interiørmavn: Forhall
Beskrivelse: Se
byggningsbeskrivelsen.



Interiør:
Interiørmavn: Stoll 1
mannskaper og kontor
apl-sjef
Beskrivelse: Se
byggningsbeskrivelsen.




Interiør:
Interiørmavn: Stoll 2
mannskaper
Beskrivelse: Se
byggningsbeskrivelsen.



Forhall mot sluse. Foto: Leif Anker, Forsvarsbygg




Foto: Leif Anker, Forsvarsbygg




Stoll 1 med bygg for plassjef. Foto: Leif Anker, Forsvarsbygg



Materiellplass mot sluse. Foto: Leif Anker, Forsvarsbygg




Inngang kontor plassjef. Foto: Leif Anker, Forsvarsbygg



Garasje fra utgang. Foto: Leif Anker, Forsvarsbygg



Stoll 2 mot forhall. Foto: Leif Anker, Forsvarsbygg



Garasje mot utgang. Foto: Leif Anker, Forsvarsbygg