



Statens vegvesen

Hordaland fylkeskommune
Postboks 7900
5020 BERGEN

Behandlande eining:
Region vest

Sakshandsamar/telefon:
Guri Finne Sognnæs / 56520284

Vår referanse:
15/243980-7

Dykkar referanse:

Vår dato:
18.04.2018

Overlevering av Bruravik ferjekai i Ulvik herad

Syner til Vegdirektoratet sitt vedtak 24.06.2016 (sjå vedlegg). Det er planlagt å gjere tiltak på ferjekaien våren/sommaren 2018. I samband med at Hordaland fylkeskommune planlegg å selje ferjekaien vidare til Ulvik herad er det naudsynt at Statens vegvesen overleverer ferjekaien før tiltaka etter NA-rundskriv 97/13 er ferdig utarbeida.

Resterande vegstrekninga av rv. 7 (har no fått namnet fv. 572), mellom Bruravik ferjekai og rundkøyringa i Vallaviktunnelen, vil verta overlevert til Hordaland fylkeskommune når vegen er i tråd med NA-rundskriv 97/13.

Overlevering av Bruravik ferjekai

Statens vegvesen overleverer Bruravik ferjekai og ber Hordaland fylkeskommune ta over vegen i samsvar med vedlagte protokoll.

Statens vegvesen sender over to eksemplar av «*Protokoll for overlevering av Bruravik ferjekai*», der me ber dykk om å signera og returnera eit eksemplar til Statens vegvesen.

Plan og forvaltning Voss og Hardanger
Med helsing

Carl-Erik Nielsen
Seksjonsleiar

Guri Finne Sognnæs

Dokumentet er godkjent elektronisk og har difor ingen handskrivne signaturar.

Postadresse
Statens vegvesen
Region vest
Postboks 43
6861 LEIKANGER

Telefon: 22 07 30 00
firmapost-vest@vegvesen.no
Org.nr: 971032081

Kontoradresse
Flyplassvegen
5705 VOSS

Fakturaadresse
Statens vegvesen
Regnskap
Postboks 702
9815 Vadsø



Statens vegvesen

Notat

Til: 3 Postmottak Region vest
Fra: Vegforvaltning og utvikling
Kopi: Per Steinar Nedkvitne

Saksbehandler/telefon:
Cathrine Thorbjørnsen / 22073739
Vår dato: 24.06.2016
Vår referanse: 15/243980-5

Rv. 7 – Omklassifisering til fylkesveg Bruravik – Hardangerbrua i Ulvik herad

Vi syner til dokumenta i saka, mellom anna SVEIS 2013/030561.

Saka har vore lagt fram for Hordaland fylkeskommune som tilrår at 4,7 km av gamal rv. 7 vert omklassifisert til fv. Frå rundkøyringa i Vallaviktunnelen til og med ferjekaia på Bruravik.

Ut frå dokumenta i saken og veglova § 7 fattar vi følgande vedtak:

- 4,7 km av gamal rv. 7 vert omklassifisert til fylkesveg frå rundkøyringa i Vallaviktunnelen til og med ferjekaia på Bruravik.

Før vedtaket trer i kraft må vegen være i tråd med NA-Rundskriv 97/13.

Vegforvaltning og utvikling
Med helsing

Randi Harnes
Avdelingsdirektør

Cathrine Thorbjørnsen



Bergen 24.10.2017

**Bruravik Ferjekai
Teknisk VerdiTakst**

Oppdragsgiver:	Statens Vegvesen ved Rønnaug Nesheim som fremla dokumenter og ga opplysninger.
Oppdrag:	Gi en teknisk Verdi av Ferjekaien innkludert tomteverdien.
Dato for besiktigelsen:	29.09.2017
Hjemmelsinnehavere:	Statens Vegvesen og Hordaland Fylkeskommune.
Takstmann:	Helge Larsen-MNTF,MRIF
Til stede ved besiktigelsen:	Kun Takstmannen
Fremlagte dokumenter:	Situasjonskart dat. 30.08.2017,Betongtegn. av kai T.Nr 67-8A,67-9A og 67-10B alle revidert 30.01.1976,Kart over datakabling, Ferjekaidata dat. 26.06.2017
Eiendom. betegnelse i grunnboken:	GNR 78 BNR 4 i Ulvik Herad, parselldel av Fylkesveg nr 572.
Adresse:	Bruravik 5730 Ulvik
Beskrivelse av tomten beliggenhet:	Flat opparbeidet Kaiareal med asfalterte atkomstveger og oppstillingsrekker. Utsprengte og oppfylte arealer mot sjø. Ca 10 min. kjøring til Ulvik Sentrum. Kaiareal m.m. er en parsell av Fylkesveg 572.

Tomtetakst-Tomteparsell av GNR 78 BNR 4 i Ulvik Herad.

Opparbeidelse:

Tomten er opparbeidet som Ferjekai med tilhørende Kai og Biloppstillingsarealer. Arealer med kantstein,beleggningsstein m.m. Tilknytning til Fylkesveg F 572. Lengde av Kaien er ca 50 m og dybde ved middelvannstand ved kaifront er ca min 5,0 m.

Tomteareal:

Ca 8 200 m²-beregnet av Situasjonsskart dat. 30.08.2017.Usikkert anslag. Areal er beregnet slik at tomtearealet grenser 3,0 m fra vegskulder på F 572.

Bebyggelse og Anlegg på tomten:

Der er en betongkai i armert Betong med tilhørende Ferjebås.Videre er der et Venterom på ca 40 m²,2 stk Billettboer a ca 10 m², 2 boer på til sammen ca 9 m² og et Venteskur for Buss.Asfalterte arealer for veg og Biloppstillingsplasser.Gardrail og prefab.betongelementer som sikring mot sjø. Sikringsvegger i betong i fjellskjæring. Lysstolper og tekniske innstallasjoner. Se vedlegg med spesifikasjoner og verdier. Normalt vedlikehold av kai og konstruksjoner.

Verdivurdering etc.:

Eldre ferjekai,som del av fergestrekningen Bruravik-Brimnes,bygget i 1976 og som ble nedlagt i år 2013.Ca 2 km over til Bremnes og ca 10 km inn til Ulvik Sentrum. Teknisk Verdi er utregnet på grunnlag av normale Byggekostnader i dag og redusert med fradrag for slitasje og elde.

Eiendommens Tekniske Verdi:

Overført avrundet.Se eget skjema-vedlagt
Redusert for elde,vedlikehold,utidsm.
Pluss tomteverdien
Teknisk Verdi

kr 25 000 000,-
-kr 12 000 000,-
kr 2 500 000,-
kr 15 500 000,-

Sted:Bergen **Dato:** 24.10.2017

Underskrift: 
Helge Larsen-MRIF,MNTE

Vedlegg:Massespesifikasjoner med priser

POST	KODE	TEKST	ENH	MNGD	ENHPRIS	SUM
1.		Bruravik Fergekai				
		Poster for Bygging av Fergekaien				
		Diverse Grunn- og arealarbeider				
1.1		Trefelling og fjerning kratt+bortkjøring	m2	4500	100	450000
1.2		Avgraving Jord	m2	4500	30	135000
1.3		Opplesing og bortkjøring Jord	m3	3000	90	270000
1.4		Sprengning	m3	20000	110	2200000
1.5		Fylling-utplanering i sjø/land	m3	20000	115	2300000
1.6		Bortkjøring overskuddsmasser	m3	7000	130	910000
1.7		Avretting	m2	6600	30	198000
1.8		Utleggning Kult-tilkjørt-t=200	m2	6600	100	660000
1.9		Avretting med 0-16	m2	6600	65	429000
1.10		Asfaltering	m2	6000	190	1140000
1.11		Betongkantstein langs beleggningsstein	lm	600	230	138000
1.12		Beleggningsstein	m2	600	850	510000
1.12		Diverse kantarbeider	lm	150	300	45000
1.13		Betongvegger i skråning-forsk.,bet. og arm	m2	130	4000	520000
1.14		Bygningsmessig El.-grøfter etc	RS	1	250000	250000
1.15		Rigg+ Uforutsett dvs 15%	RS	1		0
						0
						0
		Betongarbeider for Fergekaien				
1.16		Undervannsprengn. for fundamenter	RS	1	450000	450000
1.17		Arm.Bet.søyle i sjø ved Pir bxlxh=0,8x0,7x4,5	STK	1	200000	200000
1.18		Arm.Bet.vegger i sjø,5 stk -forskaling samlet	m2	560	800	448000
1.19		Arm.Bet.vegger i sjø,5 stk a 6,5x8x0,8 -Beton	m3	210	2800	588000
1.20		Arm.Bet.vegger i sjø,5 stk a 6,5x8x0,8 -Arm.	kg	21000	25	525000
1.21		Arm.bolter i Sjø,kamstål Ø25	kg	1000	40	40000
1.22		Betongdekke Pir med drager-forskaling	m2	80	800	64000
1.23		Betongdekke Pir med drager-Betong	m3	40	3000	120000
1.24		Betongdekke Pir med drager-armering	kg	4000	25	100000
1.25		Betongbrystning på Pir-forskaling,bet.,arm.	m3	6	5000	30000
1.26		Betongdekke Kai med kantdragere-forskal	m2	360	800	288000
1.27		Betongdekke Kai med kantdragere-betong	m3	107	2800	299600
1.28		Betongdekke Kai med kantdragere-armering	kg	12000	20	240000
1.29		Prefab. betongdragere,12 stk a 0,6x1,0x8,35	m3	61	5000	305000
1.30		Avstivningsvegg i betong v/dokk-forskal	m2	126	800	100800
1.31		Avstivningsvegg i betong v/dokk-betong	m3	57	2800	159600
1.32		Avstivningsvegg i betong v/dokk-armering	kg	6000	20	120000
1.33		Ferjebås med fundam.,vegger og dekke-forsk	m2	220	800	176000
1.34		Ditto -betong	m3	100	2800	280000
1.35		Ditto-armering	kg	11000	20	220000
1.36		Ditto-armeringsbolter	kg	3000	25	75000

SUM SIDE

14984000

SUM OVERFØRT

POST	KODE	TEKST	ENH	MNGD	ENHPRIS	SUM
		Bruravik ferjekai-fortsettelse-s.2 av 2				
		Overført fra s.1				15984000
		Betongelementer mot sjø ved Venteskur	lm	40	3000	120000
		Lysstolper på Kaiareal	stk	7	15000	105000
		Freml. El. for bygninger,styring og belysning	RS	1	500000	500000
		Ventebygning med toilett	m2	40	17000	680000
		2 stk Billettboder-samlet areal	m2	20	15000	300000
		2 stk Boder-samlet areal	m2	9	15000	135000
		Venteskur Buss i prefab. betong	stk	1	50000	50000
		Fendere langs Kai	RS	1	30000	30000
		Innstøpte Pullerter på Kai	RS	1	25000	25000
		Sikringsprofil i stål langs kai	RS	1	50000	50000
		Fremlegg og etablering Telefoni/datakabling	RS	1	2000	2000
		Diverse+ prosjek. Og Byggeledelse	RS	1	2000000	2000000
		Sum				19981000
		25% mva				4995250
		Samlet Sum				24976250

SUM SIDE
SUM OVERFØRT

Statens vegvesen Region Vest	Fylke: Hordaland
---------------------------------	---------------------



PROTOKOLL FOR OVERLEVERING - OMKLASSIFISERING
Kommune: Ulvik
Vegnr/hp/km: fv. 572 hp 50 km 0 – hp 50 km 0,155
Stedsnavn: Bruravik fergekai

Avtalte tiltak etter NA-rundskriv 97/13 vert utført i 2018

Statens vegvesen overleverer veg til Hordaland fylkeskommune med merknader/rapporter som fremgår under:
Vedlegg:

- Vedtak Vegdirektoratet (dato)
- *Teknisk verditakst av Bruravik ferjekai*
- *Plan og profil for ny avkøyrsløp*

Statens vegvesen har kontraktsfesta reklamasjonstid mot entreprenør i 5 år på jobb som er utført etter NA-rundskriv 97/13. Feil og mangler må meldes til Statens vegvesen innen den tid.
Ansvarlig for å kalle inn til **1 års** reklamasjonsbesiktigelse: Hordaland fylkeskommune

For Statens vegvesen		For Hordaland fylkeskommune	
Dato: 	Navn: 	Dato:	Navn:



Statens vegvesen Region Vest	Fylke: Hordaland
---------------------------------	---------------------

PROTOKOLL FOR OVERLEVERING - OMKLASSIFISERING
Kommune: Ulvik
Vegnr/hp/km: fv. 572 hp 50 km 0 – hp 50 km 0,155
Stedsnavn: Bruravik fergekai

Avtalte tiltak etter NA-rundskriv 97/13 vert utført i 2018
--

Statens vegvesen overleverer veg til Hordaland fylkeskommune med merknader/rapporter som fremgår under: Vedlegg: <ul style="list-style-type: none"> - Vedtak Vegdirektoratet (dato) - <i>Teknisk verditakst av Bruravik ferjekai</i> - <i>Plan og profil for ny avkøyrsløp</i>
--

Statens vegvesen har kontraktsfesta reklamasjonstid mot entreprenør i 5 år på jobb som er utført etter NA-rundskriv 97/13. Feil og mangler må meldes til Statens vegvesen innen den tid. Ansvarlig for å kalle inn til 1 års reklamasjonsbesiktigelse: Hordaland fylkeskommune
--

For Statens vegvesen		For Hordaland fylkeskommune	
Dato: 	Navn: 	Dato:	Navn: