

INTENSJONSAVTALE

mellom

(i) Hordaland fylkeskommune («HFK»), org.nr. 938 626 367

og

(ii) Ulvik herad («UH»), org.nr. 971 159 928

1. BAKGRUNN

HFK er eigar av eigedomane Holmen, Snauholmen, Hjeltnestunet samt bustadhusa Austtun og Vesttun i Ulvik.

I sak om *Produksjonsskule og fylkeskommunal aktivitet på Hjeltnes* fatta fylkestinget vedtak den 07.03.2017, og punkt 4 i vedtaket har følgjande ordlyd:

- 4 *Bustadhusa «Austtun» og «Vesttun», som ikkje er i direkte tilknytning til gardstunet, skal seljast så raskt som mogleg. Holmen nord for fylkesvegen skal vurderast med tanke på regulering og sal/avhending i dialog med Ulvik herad. Holmen sør for fylkesvegen vert planlagt brukt til produksjonsskule. Sal med langsiktig leigeavtale kan og eventuelt vurderast.*

I samsvar med vedtaket vart det halde eit møte mellom HFK og UH i Ulvik den 21.06.2017. Møtet gjaldt areala på Holmen nord for fylkesveg 301 Hjeltnesvegen. Det har etter det vore oppfølgjande møte mellom partane.

2. HOLMEN – NORD FOR FYLKESVEGEN

Ut frå bruken av areala på Holmen nord for fylkesvegen, er det naturleg å dele desse inn i 3 område.

Areal 1

Badeplass og idrettsareal (del av gnr. 44, bnr. 1) samt Snauholmen (gnr. 44, bnr. 4). Arealet er merka med gul farge på vedlagte kart. Vedlegg 1.

Areal 2

Isdahlhuset m.fl. (del av gnr. 44, bnr. 1) Arealet er merka med rosa farge på vedlagte kart. Vedlegg 1.

Areal 3

Drivhusområde (del av gnr. 44, bnr. 1) Arealet er merka med grøn farge på vedlagte kart. Vedlegg 1.

3. DELING AV EIGEDOMEN OG OVERFØRING AV AREALA

Partane er einige om å samarbeide for å kome fram til ein avtale som bygger på at

- areal 1 og areal 2 skal frådela og overførast til UH på vilkår som nemnd i punkt 4 i denne avtalen
- areal 3 skal frådela og seljast til UH.

4. NÆRARE OM AREALA

Areal 1

Areal 1 omfattar Snauholmen samt den delen av badestranda samt idrettsanlegget på Holmen som ligg på HFK sin eigedom gnr. 44, bnr 1.

UH nyttar i dag dette arealet ut frå 2 tinglyste avtalar frå 1973.

Gjennom den eine avtalen, som vart tinglyst den 10.01.1973 med dagboknr. 55, fekk Ulvik herad rett til oppfylling av eit almenningsområde og rett til utfylling i sjø til velteplass/bade plass. Avtalen gjeld for 99 år frå 20.04.1972 med rett til fornying. Det vert ikkje betalt vederlag for bruken. Vedlegg 2.

Den andre avtalen, som er ein festeavtale, vart tinglyst den 09.04.1973 med dagboknr. 613. UH festar gjennom denne avtalen eit areal av Holmen samt Snauholmen til offentleg bade plass. Festetida er på 49 år rekna frå 01.01.1973, med rett til fornying i ytterlegare 49 år. Festeavgifta er kr 100 pr. år. Vedlegg 3.

Areal 1 skal overførast vederlagsfritt til UH.

Areal 2

På Areal 2 er det oppført fleire bygg; Isdahlhuset, Jacobstova, ein garasje, ei lita løe, 2 skur og eit naust. Isdahlhuset er utleigd.

UH ønskjer å overta denne delen av Holmen for å unngå privatisering av området og halde det ope for allmenta.

Areal 2 skal overførast vederlagsfritt til UH. Det skal tinglysast klausul om at UH ikkje kan selje delar av eller heile arealet utan etter samtykke frå HFK dei første 20 åra. Dersom det vert gjeve samtykke til sal, skal HFK ha heile salssummen ved sal dei første 5 åra. Deretter skjer det ei nedtrapping dei neste 15 åra, slik at UH vil få heile salssummen etter 20 år. (Ved sal etter 6 år skal HFK ha 14/15 av salssummen, ved sal etter 7 år skal HFK ha 13/15 ... osb.)

Areal 3

På areal 3 er det eit gartneribyg, eit veksthus og eit kjølelager.

UH ønskjer å kjøpe areal 3 av HFK, og partane har forhandla seg fram til ein kjøpesum på kr 2,75 mill.

5. FORHANDLINGAR

Partane skal forhandle vidare med sikte på å inngå ein detaljert avtale om frådeling av dei 3 areala samt overføring av areala til UH ut frå dei ovannemnde hovudlinene. Partane er einige om at UH skal bere kostnadene med frådeling og med tinglysing.

Intensjonsavtalen gjeld fram til endeleg avtaleverk er signert, men slik at dette skjer innan 01.05.2018. Dersom endeleg avtale ikkje er på plass til denne dato, skal Intensjonsavtalen verte å rekne som terminert.

6. ATTERHALD

Kvar av partane har teke atterhald om politisk godkjenning av Intensjonsavtalen.

7. UNDERSKRIFTER

Bergen, 13/2/17

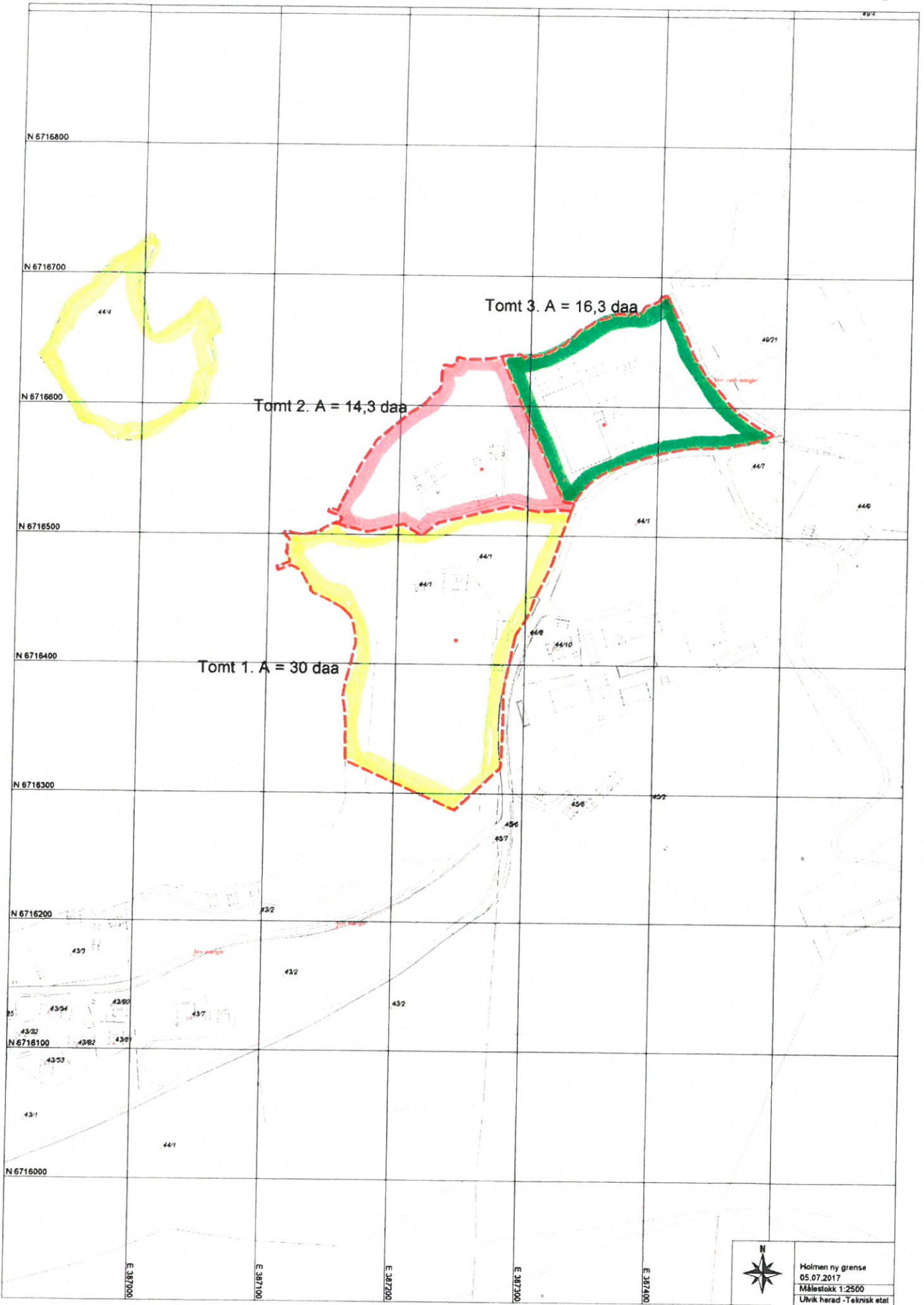


Hordaland fylkeskommune

Ulvik, 23.11.2017



Ulvik herad



[Handwritten signature]

Lof. h. 20.-.

Avskrift av dagbok nr 55 73 (2)
Vedlegg til
Vass særavskriftsrembete
10/1

Velteplass/badeplass i Holmen.

Rett kopi bekrefte
H. H. H.



Den 10. nov. 1971 vart det halde møte med dei som har almenningsrett i Holmen. Møtet var samankalla av kommunen v/kommuneingeniøre. Desse møtte frå kommunen:

Varaordførar Ragnvald Fleten, formannen i friluftsnemnda Torbjørn Øydvin og kommuneing. Torstein Mjøen.

Av grunneigarane møtte:

Helge Ribar, Mils Branstveit, David Kvåle, Kr. Fr. Hjeltnes, R.K. Espelid, Edvard Haga, Magnus S. Røndestveit, Linnar Børshoim, Johs. Måheim, Erling Måheim, Gunnar Solheim og Gunnar Olafson.

På møtet vart det orientert om planane for oppfylling av almenning området og utfylling i sjøen utafor til framtidig bruk som velte- og badeplass. Jfr. kart i mst. 1:5000 dagsett 15.2.-71 frå kommuneingeniøren. Planane vart drøfta og ein kom fram til fylgjande vedt Ulvik herad får rett til å fylla opp over heile almenningsplassen og vidare ca. 7 da ut i sjøen.

For framtidig bruk som velteplass for tømmer og skyljeplass for sauer, får brukarane rett til å nytta eit 30 m breidd område langs fylkesvegen, samla areal ca. 4 da. Resten av arealet får heradet nytta i tilknytning til den prosj. badeplassen. Brukarane har vegrett til sjøen og heradet vegrett fram til fylkesvegen.

Skulle det verta trøng for større velteplass enn ovanemnde 4 da, har brukarane rett til å nytta ein del av det innvunde arealet etter avtale, men dette gjeld berre for bruk inntil 1. mai kvart å. Avtalen gjeld i 99 år frå den dag den er godkjend av Ulvik heradsstyre, med rett til fornying.

	Chr.	Bnr.
Larsina Haga	41	1
Edv Haga	42	1
Helge Ribar	42	3 og 43/1
Kr. Fr. Hjeltnes	42	4
Gunnar Solheim	48	2 og 4 6
Magnus S. Røndestveit	46	7
Mils Branstveit	46	8
Linnar Børshoim	46	9
Erling Måheim		

Handwritten signature or mark.



<u>David Kvaale</u>	Gar. 45	Bar. 3
<u>Tobell Briskeim</u>	" 42	" 25
<u>R. R. Espeland</u>	" 46	" 1
<u>Trusei runde skat</u>		
<u>Summer Olekson</u>	" 44	" 2 og 3

Underskrivne grunneigarar som ikkje var med på møte, seier seg hermed samd i vedtaket:

<u>Eivind Nordstrem</u>	Gar. 40	Bar. 1
<u>Sigurd Sekse</u>	" 42	" 2
<u>Olav Nordstrem</u>	" 40	" 2
<u>Andreas Bjellnes</u>	" 46	" 2
<u>Knut Håheim</u>	" 46	" 3
<u>Per Lekve</u>	" 46	" 6
<u>Knut Håheim</u>	" 46	" 3
<u>Jørgen Bråte</u>	" 45	" 1
<u>Johan Håheim</u>	" 46	" 13
<u>Torelein Saunes</u>	" 45	" 4

Med atterhald om at løyvet ikkje gjeld bruk av området til andre føremål enn det som er nemnt i semja, t.d. campingplass, verksemder el. likn. Semja må tinglysast.

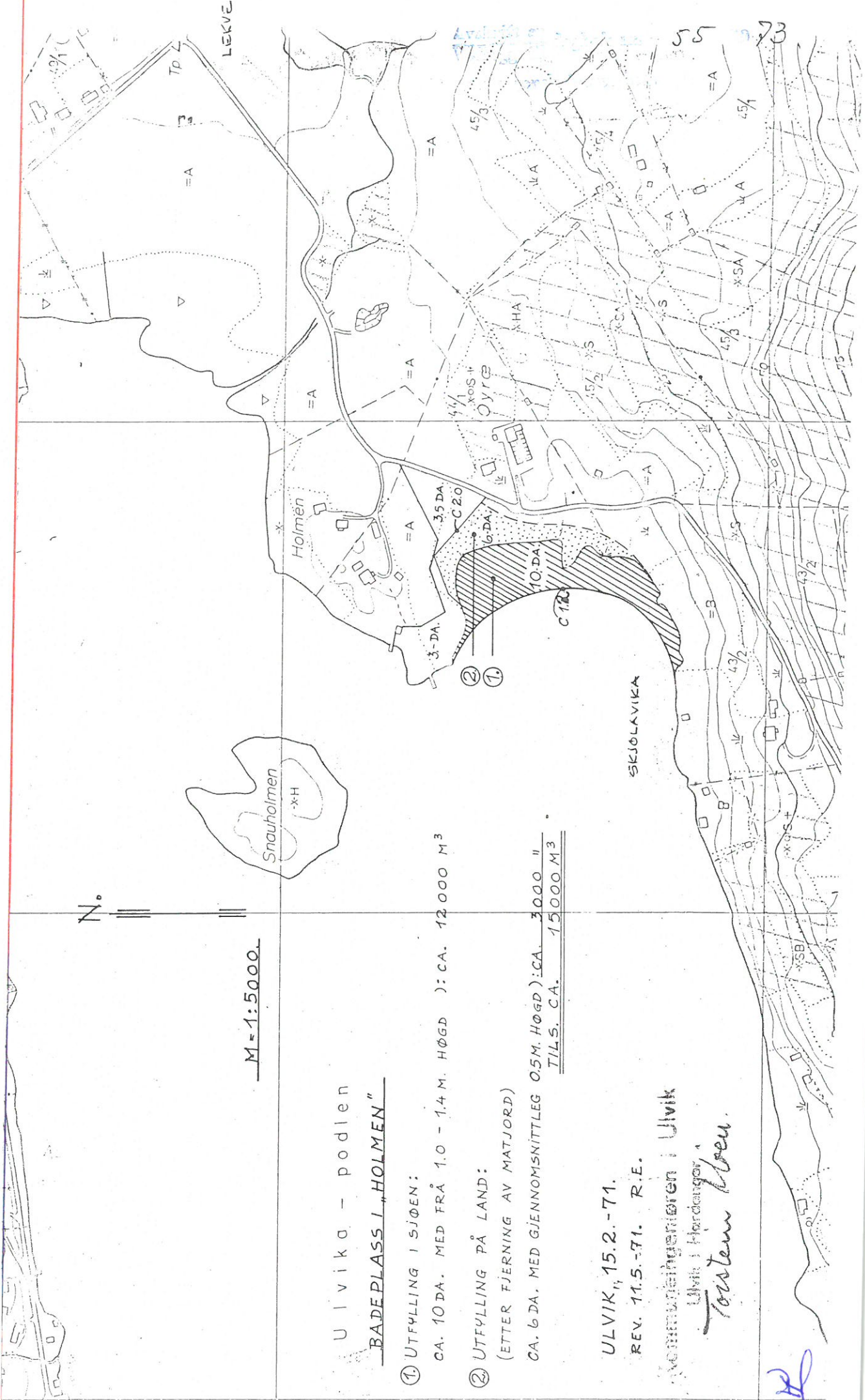
<u>Knut Lekve</u>	Gar. 45	Bar. 2
-------------------	---------	--------

Ovanstående avtale er godkjent av Ulvik heradsstyre i møte den 20. april 1972. Sak nr. 44.

Ulvik formannskap den 14. desember 1972.

Ragnvald Fleten
Ragnvald Fleten.
-ordfører-

Jens Reiser
Jens Reiser.
-ktr. sief.



N

M = 1:5000

Ulvika - podlen
BADEPLASS I „HOLMEN“

- ① UTFYLLING I SJØEN:
CA. 10 DA. MED FRÅ 1.0 - 1.4 M. HØGD) : CA. 12 000 M³
- ② UTFYLLING PÅ LAND:
(ETTER FJERNING AV MATJORD)
CA. 6 DA. MED GJENNOMSKNITTLEG 0.5 M. HØGD) : CA. 3 000 M³
TILS. CA. 15 000 M³

ULVIK, 15.2.-71.
REV. 11.5.-71. R.E.
KOMMUNALHØRNINGEN I Ulvik
Ulvik i Hordaland
Torstein Løen.



1808

00101

Avskrift av dagbok nr. 55 19
Vase sorenskriverembete



[Handwritten signature]

- 1 stein (11) og omtr. s. retning 76 m. til kross i stein (12) i sammenstøtspunktet mellom innmarkene til litr. O og S. Herfra grenser litr. R. inn til litr. O' innmark med en linje som går i retning S.V.-V. 46.3 m. til kross i stein (13), s.r. 78.5 m. til merkestein (14), s.r. 36 m. til merkestein (15), s.r. 45 m. til kross i berg (16) og s.r. 35.5 m. til kross i berg (17) på østkanten av bygdeveien og s.r. til veien.
- 4.) Grensen mellom den felles oplagsplass og Holmen innmark begynner i Kross i stein (18) ved vestkanten av bygdeveien og går i retning N.V.-N. 61 m. til kross i stein (19), derpå i retning V.S.V.-V. 48 m. til kross i stein (20) og derfra i retning S.V.-V. utover Sjølaviksleira.
- 5.) Grensen for Hjeltnes utmark mot Barnestiftelsen innmark begynner i i endepunktet for nedenfor beskrevne 23. skiftelinje og går i retning omtr. S.V.-V. langs øvre kant av bygdeveien 90 m. Herfra går grensen i retning N.N.V.-N. til merkestein (21) nedsatt 1.5 m. nedenfor bygdeveien, s.r. 46.5 m. til merkestein (22), s.r. 52 m. til krosshuggen do.(23), s.r. 44.5 m. til merkestein (24) og videre ca. 8 m. til sjøen.
- 6.) Grensen for litr. J' utmarksteig mot litr. M og I innmark begynner i kross i stein (25) i utgangspunktet for nedenfor beskrevne 30. skiftelinje og går i retning S.S.V.-S. 15.5 m. til merkestein (26), derpå i retning S.S.O. 49.5 m. til merkestein (27), derpå i retning S.O. 41 m. til kross i berg (28) og derpå i retning S.O.-O. 20.5 m. til krosshuggen merkestein (29) i endepunktet for nedenfor beskrevne 32. skiftelinje.
- 7.) Grensen for litr. H's utmark mot litr. L's innmark begynner i kross i berg (30) i innmarksgrensen mellom disse bruk og går i retning S. 20 m. til kross i berg (31), derpå i retning S.S.O.-S. 29 m. til do.(32) og derpå i retning S.S.O. 63 m. til krosshuggen merkestein (33) i utgangspunktet for nedenfor beskrevne 43. skiftelinje.
- 8.) Grensen mellom litr. G's utmark og Vattatveit innmark begynner i kross i berg (34) i endepunktet for nedenfor beskrevne 35. skiftelinje og går i retning V. 61 m. til merkestein (35) derpå i retning V.S.V. 19.5 m. til kross i berg (36), s.r. 39.5 m. til kross i berg (37), derpå i retning S.V. 26 m. til kross i stein (38) nedenfor veien. Derfra går grensen i retning S.V.-V. 28.5 m. til kross i stein (39), derpå i ~~same~~ retning S.V. 32 m. til kross i stein (40), omtrent s.r. 17 m. til gammel kross i stein (41) og derpå i retning S. 28 m. til kross i berg (42) og omtrent s.r. 23 m. til kross i berg (43) i endepunktet for nedenfor beskrevne 42. skiftelinje.
- 9.) Grensen mellom litr. H's utmark og Vattatveit innmark begynner i merkepunkt nr. 43 og går i retning S. 65 m. til merkestein (44), omtrent samme retning 17.2 m. til kross i stein (45), derpå i retning S.S.O.-S. 24.7 m. til kross i stein (46), derpå i retning S.S.O. 60 m. til kross i stein (47), videre i retning S.O. 26.5 m. til gammel kross i stein (48) og sluttelig i retning O.S.O.-O 10 m. til krosshuggen merkestein (49) i endepunktet for nedenfor beskrevne 47. skiftelinje

16. linje deler mellom litr. P på sydøstre og litr. T på motsatte side. I henhold til overenskomst mellom partene er det også foretatt en mindre regulering av innmarksgrensen mellom brukene ved denne linje. Linjen begynner i merkestein nr. 143 i innmarksgrensen og går i retning V.S.V. 66.5 m. til merkestein (144) ved bøgarden og samme retning 47 m. til kross i stein (145).

17. linje deler mellom litr. T på nordøstre og sydøstre side og litr. S på de motsatte sider. Linjen begynner i merkepunkt nr. 145 og går i retning N.V.-N. 16.5 m. til merkestein (146) og s.r. 26.5 m. til krosshuggen merkestein (147). Derfra går linjen i retning N.O.-O 41.5 m. til gammel kross i sjein (148) og s.r. 38.5 m. til merkestein (149) i innmarksgrensen mellom brukene.

18. linje deler mellom litr. P på østre og litr. S på motsatte side. Linjen begynner i merkepunkt nr. 145 og går i retning S.S.V først 13.2 m. til merkestein (150), derpå 45.2 m. til do. (151), derpå 50 m. til do. (152), derpå 42.5 m. til do. (153), derpå 34.5 m. til do. (154) og endelig samme retning 42.5 m. til merkepunkt nr. 142.

19. linje deler mellom litr. R på nordvestre og litr. S på motsatte side. Linjen begynner i merkepunkt nr. 9 og går i retning S.V. først 106.8 m. til kross i berg (155), derpå 67.8 m. til merkestein (156), derpå 91 m. til kross i berg (157) og 58.8 m. til merkestein (158). Derfra går linjen i retning V. 29.5 m. til gammel kross i stein (159) og s.r. 17.5 m. til merkestein (160) i grensen mot Barnestiftelsens utmark.

20. linje deler mellom litr. R på østre og litr. N på motsatte side. Den begynner i merkepunkt nr. 160 og går i retning N. 100.3 m. til merkestein (161) og videre s.r. ca. 4 m. til bygdeveien hvis østkant linjen derpå følger til den mot Holmen beskrevne yttergrense.

21. linje deler mellom den felles oplagsplass på nordre og litr. N på søndre side. Linjen har samme retning som den i yttergrensen beskrevne linje mellom merkepunktene 12 og 17 og går fra bygdeveien der hvor den nevnte yttergrense ender til kross i stein (162) 49.5 m. sydvest for merkepunkt nr. 17. Fra punkt nr. 162 går linjen i retning V.N.V. 15 m. til kross i stor stein (163) og videre s.r. utover Sjølaviksleira til sjøen.

22. linje deler mellom litr. N på vestre og litr. P på motsatte side. Linjen begynner i merkepunkt nr. 160 og går i retning S. 38.7 m. til kross i berg (164) og s.r. 16 m. til krosshuggen merkestein (165).

23. linje deler mellom litr. N på nordre og østre side og litr. M på de motsatte sider. Linjen begynner i merkepunkt nr. 165 og går i retning V.S.V.-V. 15.5 m. til merkestein (166) samme retning 18 m. til merkestein (167), videre s.r. 55 m. til merkestein (168), s.r. 43 m. til kross i berg (169), s.r. 28 m. til merkestein (170) og s.r. 10 m. til krosshuggen merkestein (171). Herfra går linjen i retning N.N.V.-N. 21.5 m. til merkestein (172), s.r. 43 m. til merkestein (193) og videre s.r. ca. 5.5 m. til bygdeveien.

- 1) Heimeteigen begrenses av 7 og 8. linje og av egen innmark.
- 2) Brunateigen begrenses av 4, 5, 6, 39, 41 og 72. linje og av Osafjorden.
- 3) Birgefletena begrenses av 64, 65, 68 og 70. linje og av sjøen.

Litr. X gr.nr. 46, br.nr. 8 av skyld 4.24 med eier Sjur J. Håheim er tillagt den mark som begrenses av 1, 3, 5, 9 og 7. linje og av egen innmark.

Litr. Z gr.nr. 46, br.nr. 9 av skyld 2.59 med eier Erling Larsen Håheim er tillagt den mark som er begrenset av 8, 9, 6, 38, 37, 12 og 10. linje og av den under yttergrensen beskrevne linje mot Håheim innmark (1).

Litr. Q gr.nr. 46, br.nr. 13 av skyld 0.50 med eier Jon Asbjørnsens enke er tildelt:

- 1) Den mark som begrenses av 13 og 14. linje og av egen innmark.
- 2) Den mark som begrenses av 69 og 70. linje og av Osafjorden ved Friarviki.

Til bruk for samtlige parter i forretningen blev det på Sjølavikens utlagt en felles oplagsplass, -og samlingsplass for smale. Denne plass er begrenset av 21. linje av østre kant av bygdeveien og den foran beskrevne yttergrense mot Holmen innmark(4). Det bemerkes at den trekant som ligger øst for bygdeveien, og begrenses av det nuværende bøgjerde og grensen mot litr. R (fig nr 264-65 m.v) tilhører Holmen og er innregulert til dennes innmark.

De i grensebeskrivelsen anførte avstander er horisontale, og retningene er angitt efterden på kartet avlagt kompasstrek-sant nord.

Forskjellen i sammendraget før og efter lodningen skyldes skjønsmessige skyvninger. Spesielt gjelder det linjen mellem littra M og I som av hensyn til beliggenheten i marken med eierens samtykke er noe forskjøvet.

Følgende veier

utlagdes til fremtidig bruk:

- 1) Kjørevei fra oplagsplassen på Sjølaviksleiro gjennom Kvåls-hagen frem til bøgardsgrinden for littera X Sjur Håheims bruk. Den går fra V. stein på oplagsplassen i hovedsaken langs garen for Dokkatrø og videre som avlagt og innskissert på kartet til like ovenfor merkepunkt nr. 152 i 18. linje og videre til ca. 3 m. ovenfor merkepunkt nr. 135 i 14. linje, videre til ca. 10 m. nord for merkepunkt 133 i 13. linje, derpå til sydsiden av Nils Håheims vårflor og til sydsiden av Johan Valleviks vårflor og videre i hovedsaken langs bøgarden til ca. 5 m. syd for merkepunkt nr. 3, videre til sydsiden av Erling Håheims vårflor, videre til øvre kant av merkepunkt nr. 87, derpå i hovedsaken langs bøgarden til Sjur Håheims bøgardsgrind. Det er anbragt en del V. i berg og steiner. Disse angir den omtrentlige beliggenhet av veien.
- 2) Kjørevei fra litera Ø. Olav Håheims bøgård til Hjemlemyr. På innmarken har Olav Håheim rett til å legge denne vei langs

613 73 9/4

3

Ukt. no 5.-

Rett kopi bekrefte

Haukøy



Staten v/Landbruksdepartementet bortfester til Ulvik kommune et areal av Holmen samt Sneubelmen til offentlig badeplass på følgende vilkår:

1. Festeperioden er 49 år regnet fra 1. januar 1973. I fall ikke regulering er til hinder eller staten har spesielt bruk for arealet har kommunen rett til fornyelse i ytterligere 49 år.
2. Kommunen forplikter seg til straks å sette opp gjerde og vedlikeholde gjerdet forsvarlig langs tomtegrensen.
3. Kommunen setter opp et tilstrekkelig antall toaletter på området og sørger for drift og vedlikehold av disse.
4. Kommunen skal holde området til enhver tid ryddet og fritt for avfall.
5. Kommunen besørger og bekoster oppsatt av flaggstang ved boligen.
6. Eiendommen må ikke bebygges uten godkjenning av grunneier. Det er heller ikke tillatt å bruke eiendommen som campingplass.

Festeområdet fremgår av kart av 15. februar 1971 utarbeidet av Kommuneingeniøren i Ulvik. Kartet med området i grønt følger som vedlegg til festeavtalen.

Bekviring av målebrev besørger av Ulvik kommune. Utgiftene i forbindelse med dette og tinglysningskostningene bæres av Ulvik kommune.

Festeavgiften settes til kr.100,- pr. år.

Kontrakten er utferdiget i to - 2 - eksemplarer.

Det Kgl.Landbruksdepartement

16. januar 1973

Som fester:



Ragnvald Fleten

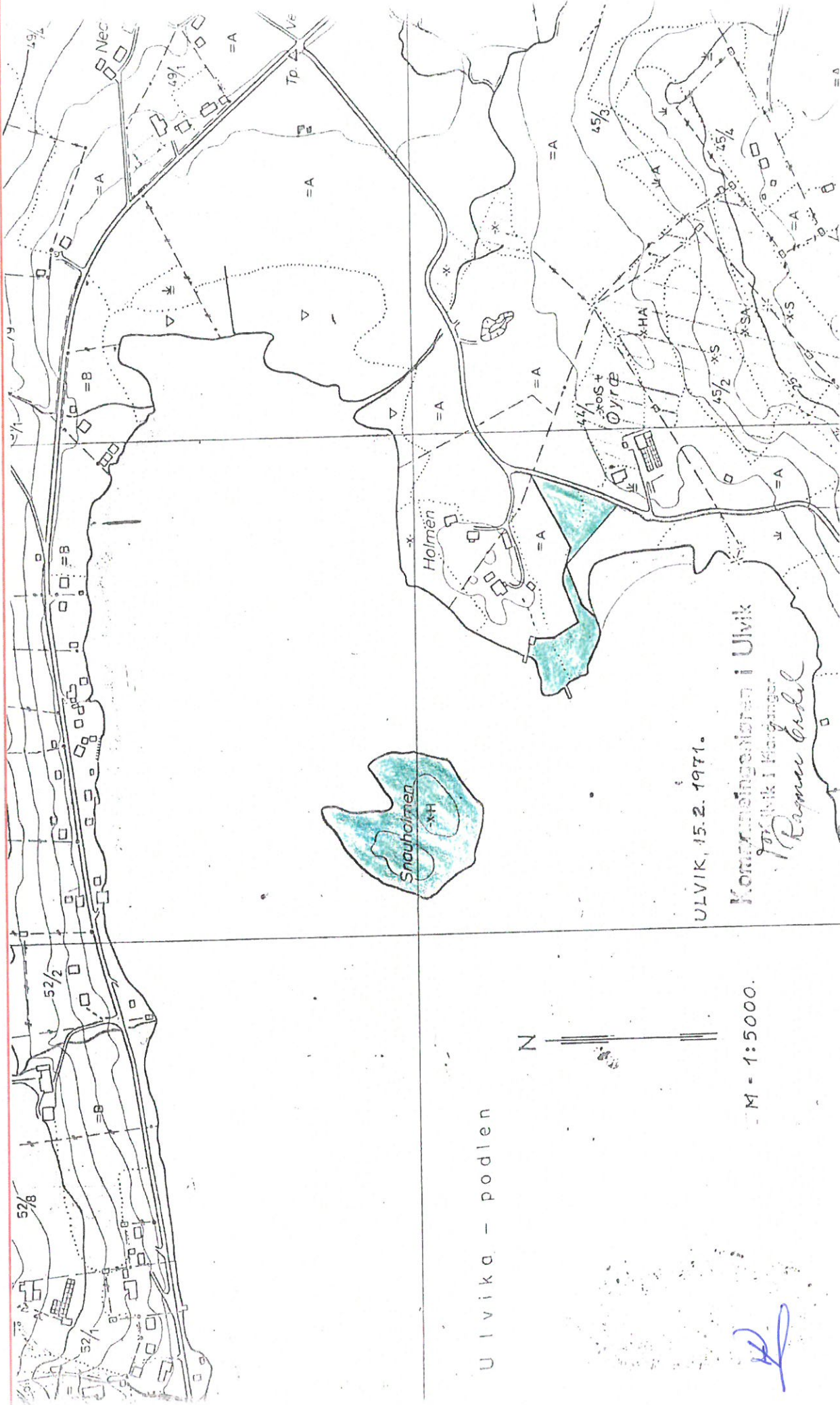
Ragnvald Fleten.
-ordfører-

Som grunneier:
Etter fullmakt

Per Rallqvist

Haukøy

[Handwritten mark]



Ulvika - podlen



M = 1:5000.

ULVIK, 15.2.1971.

Kommuningenöman i Ulvik

Ulvik i Kongsås

Roman Ordal