

Forskrift om fredning av statens kulturhistoriske eiendommer

Kapittel 23 Fredete eiendommer i landsverneplan for Kulturdepartementet

PYRAMIDEN OG PARKEN VED AUSTRÅTTBORGEN

Kommune:

1621/Ørland

Gnr/bnr:

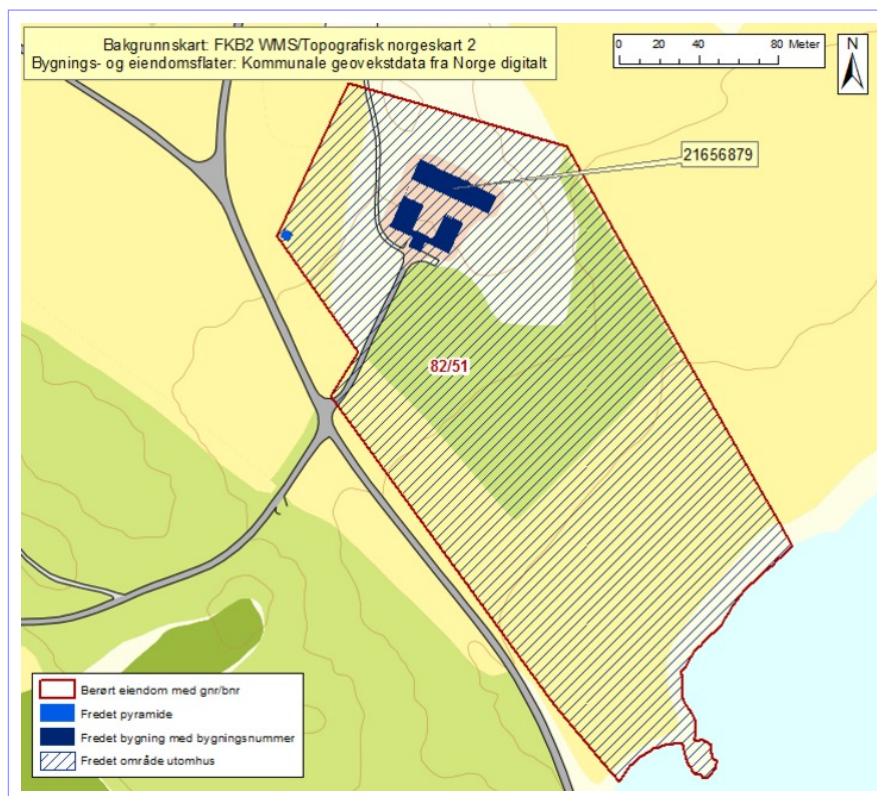
82/51

AskeladdenID:

87399

**Referanse til
landsverneplan:**

Kompleks 531

**Omfang fredning**

Byggnavn	Oppført	Bygningsnr.	Gnr/bnr	Omfang
•PYRAMIDEN	1665		82/51	Utomhus
•UTOMHUS			82/51	Utomhus

Fredning kompleks

- Omfang:** Fredningen omfatter pyramiden og det utomhusarealet som ble overdratt til Staten i 1919 (parken og jordvei).
- Formål:** Formålet med fredningen er å sikre pyramiden og utomhusarealet knyttet til Austråttborgen som en kulturhistorisk og arkitektonisk viktig del av herregården.
- Fredningen skal sikre pyramiden og utomhusarealet, samt kulturhistoriske verdier knyttet til anlegget som helhet
- Begrunnelse:** Herregårdsbygningene og det omkringliggende kulturlandskapet er av stor kulturhistorisk og arkitektonisk verdi og blant Norges viktigste kulturmiljøer. Som sete for blant andre Jens Bjelke, Inger til Austrått og flere har eiendommen hatt stor betydning for Norges politikk, kirke- og trosliv, samt økonomiske stilling.
- Austråttborgen med borggård ble fredet i 1923. Deler av bygningen er fra middelalderen og dermed automatisk fredet.

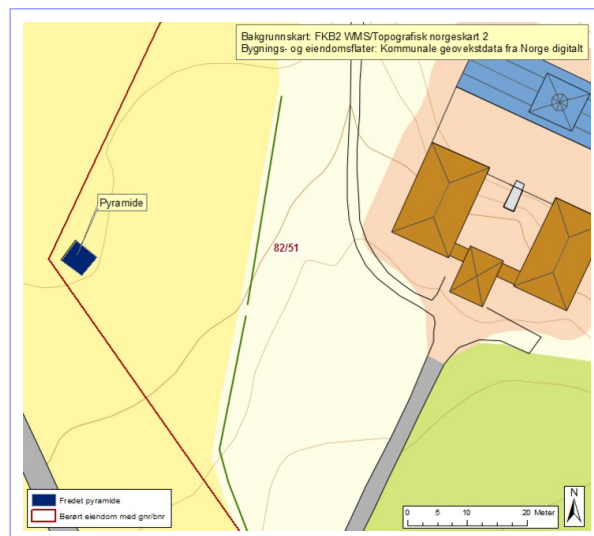


Forskrift om fredning av statens kulturhistoriske eiendommer

Kapittel 23 Fredete eiendommer i landsverneplan for Kulturdepartementet

PYRAMIDEN

Bygningsnr:	
Gnr/bnr:	82/51
Oppført:	1665
AskeladdenID:	87399-2
Referanse i landsverneplanen:	Bygning 1449 Kompleks 531



Fredning bygning

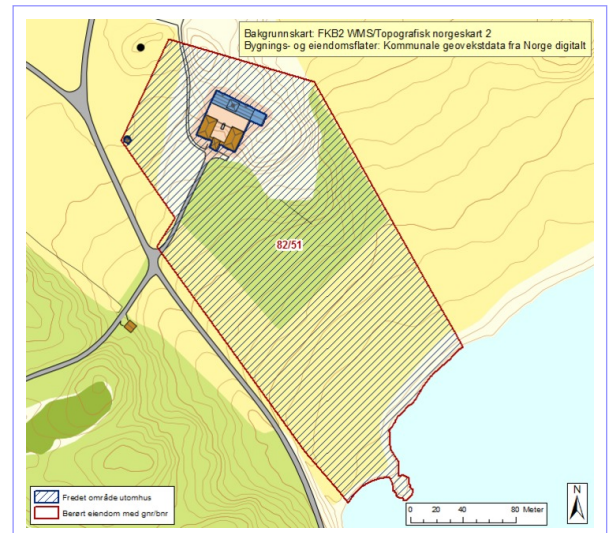
- Omfang:** Fredningen omfatter pyramiden med dens utforming, konstruksjon, materialbruk, overflatebehandling og detaljer som skilt og dekor m.v.
- Formål:** Formålet med fredningen er å bevare pyramiden som har stor kulturhistorisk og arkitektonisk verdi som del av anlegget Austråttborgen.
- Formålet med fredningen er videre å sikre uttrykket og detaljeringen, samt materialbruk og overflater.
- Begrunnelse:** Pyramiden er en sentral del av eiendommen og borganlegget og veisystemet. Pyramiden har videre personalhistorisk verdi, som minnesmonument over Bjelke-familien.

Forskrift om fredning av statens kulturhistoriske eiendommer

Kapittel 23 Fredete eiendommer i landsverneplan for Kulturdepartementet

UTOMHUS

Bygningsnr:	
Gnr/bnr:	82/51
Oppført:	
AskeladdenID:	87399-3
Referanse i landsverneplanen:	Bygning 9903471 Kompleks 531



Fredning utomhus

- Omfang:** Fredningen omfatter utomhusanleggenes arealer, terreng, strukturer som park, grøntområder og jordvei, hovedelementer som veier, stier, dekker, belegg, vegetasjon og annen grønnstruktur samt konstruksjoner som gjerder/eller rester og fundamenter etter slike, murer, med detaljer, materialbruk og overflater.
- Fredningens avgrensning er markert med blå skravur på kart.
- Formål:** Formålet med fredningen er å bevare området rundt borgen som et kulturhistorisk viktig parklandskap med tilgrensende jordbruksarealer. Formålet er videre å sikre eventuelle historiske spor etter tidligere parkanlegg og drift på eiendommen.
- Begrunnelse:** Utomhusarealet er en viktig del av Austråttborgen og herregårdslandskapet. Fredningen omfatter det utomhusarealet som ble overdratt til Staten i 1919.