

## Delstrekninger

Åsane 4

Eidsvåg 3

Fløyfjellstunnelen

Sandviken 2

Hovedsykkelrute  
Sandviken

Sentrum 1

Vågen

Lille Lungegårdsvannet

Varslingsområde for  
Bybanen fra sentrum til Åsane.  
Delstrekning 1, Kaigaten - Sandbrogaten

06.04.2018

— — — Delstrekning 1    ······ Tilgrensende delstrekninger

PlanID: 65800000  
Snr: 201807496

Meter  
0 75 150



BERGEN  
KOMMUNE


Høydekoter = 20m



Varslingsområde for  
Bybanen fra sentrum til Åsane.  
Delstrekning 2, Sandbrogaten - Eidsvågtunnelen

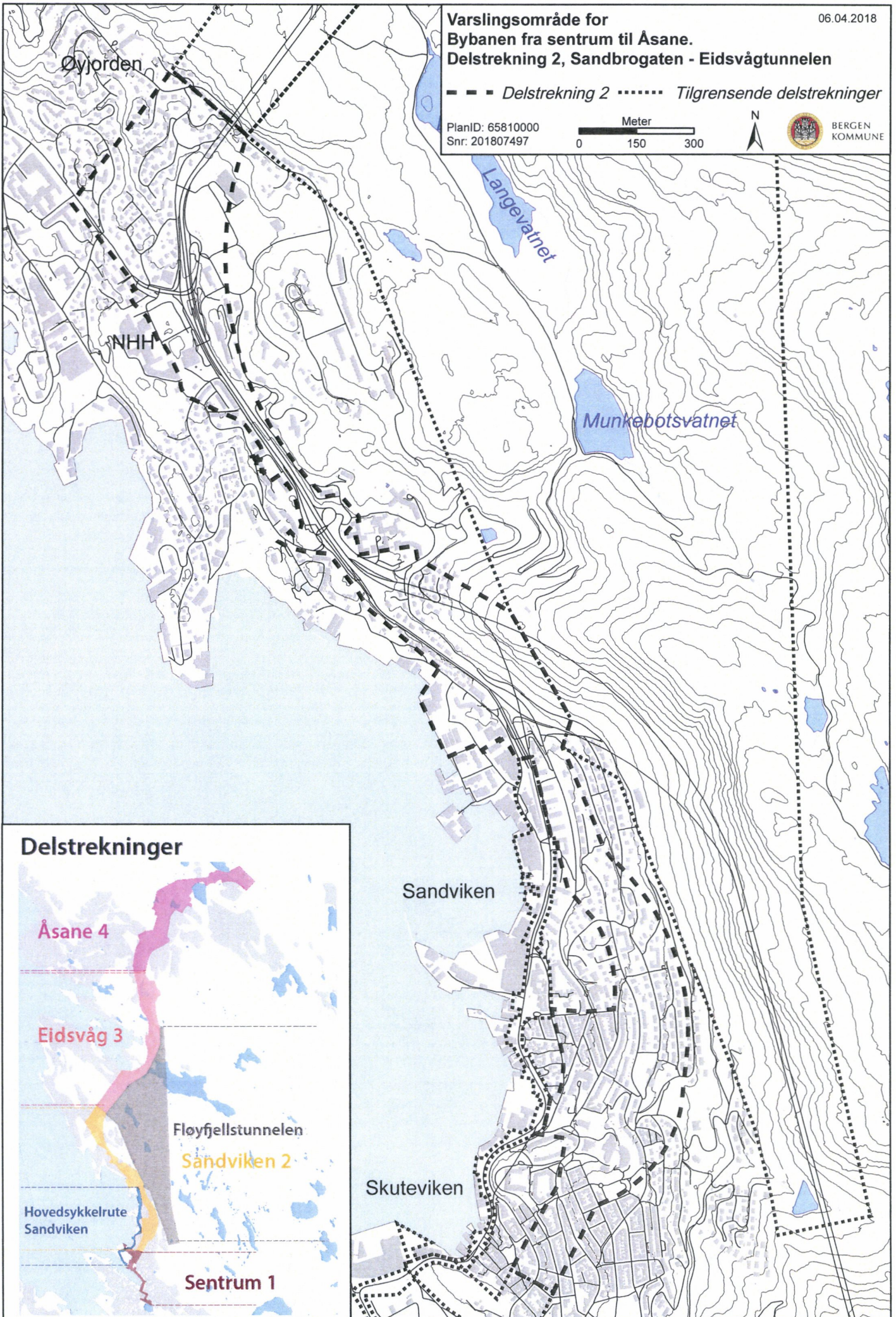
06.04.2018

PlanID: 65810000  
Snr: 201807497



BERGEN  
KOMMUNE

— — — Delstrekning 2    ······ Tilgrensende delstrekninger



**Delstrekninger**

Åsane 4

Eidsvåg 3

Floyfjellstunnelen

Sandviken 2

Hovedsykkelrute  
Sandviken

Sentrum 1

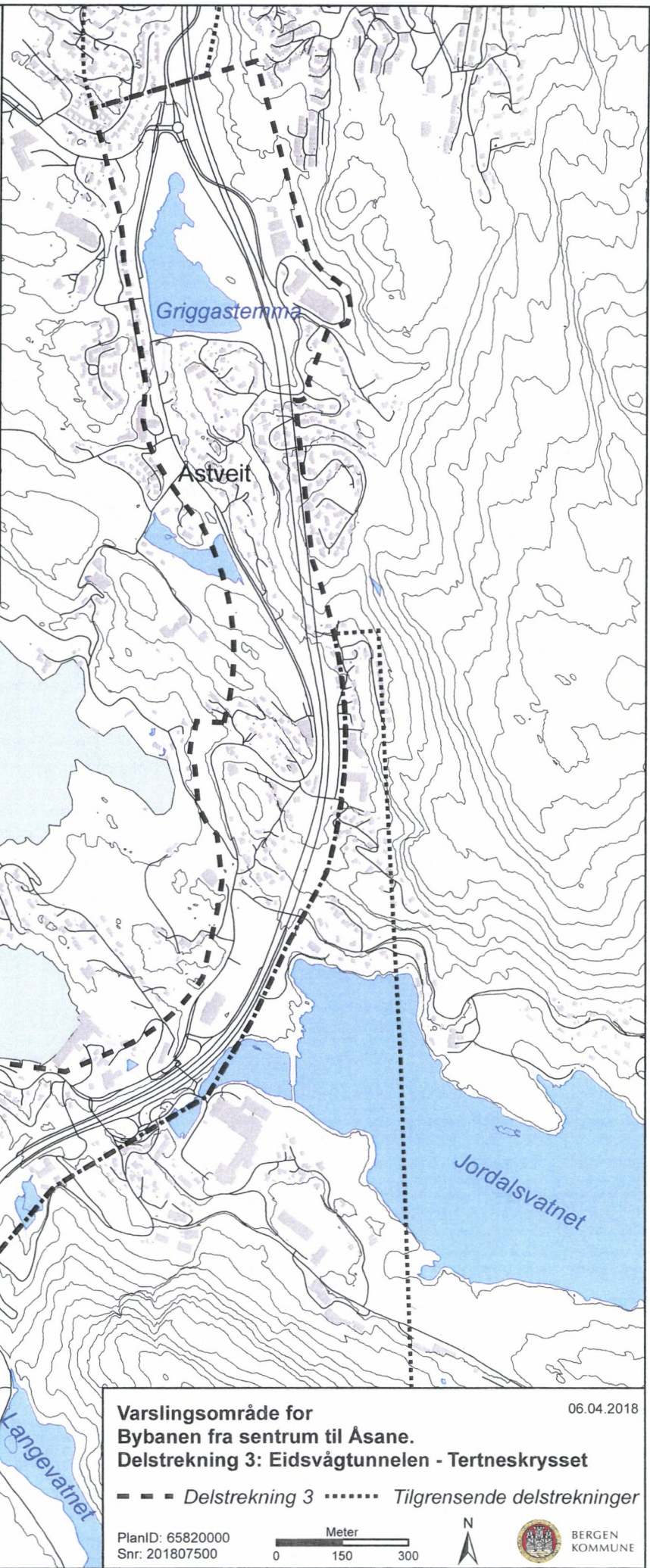
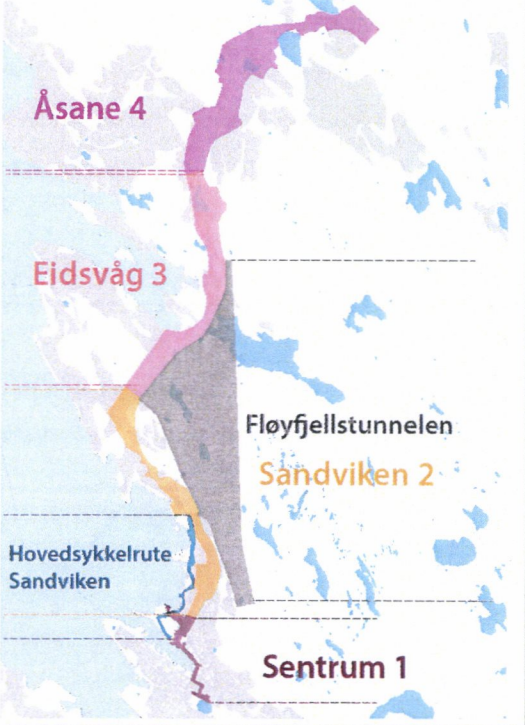
Sandviken

Skuteviken

Høydekoter = 20m



# Delstrekninger



Varslingsområde for  
Bybanen fra sentrum til Åsane.  
Delstrekning 3: Eidsvågtunnelen - Tertneskrysset


06.04.2018

--- Delstrekning 3    ..... Tilgrensende delstrekninger

PlanID: 65820000  
Snr: 201807500

Meter  
0 150 300

N



BERGEN  
KOMMUNE

Høydekoter = 20m

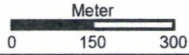


**Varslingsområde for  
Bybanen fra sentrum til Åsane.  
Delstrekning 4, Tertneskrysset - Vågsbotn**

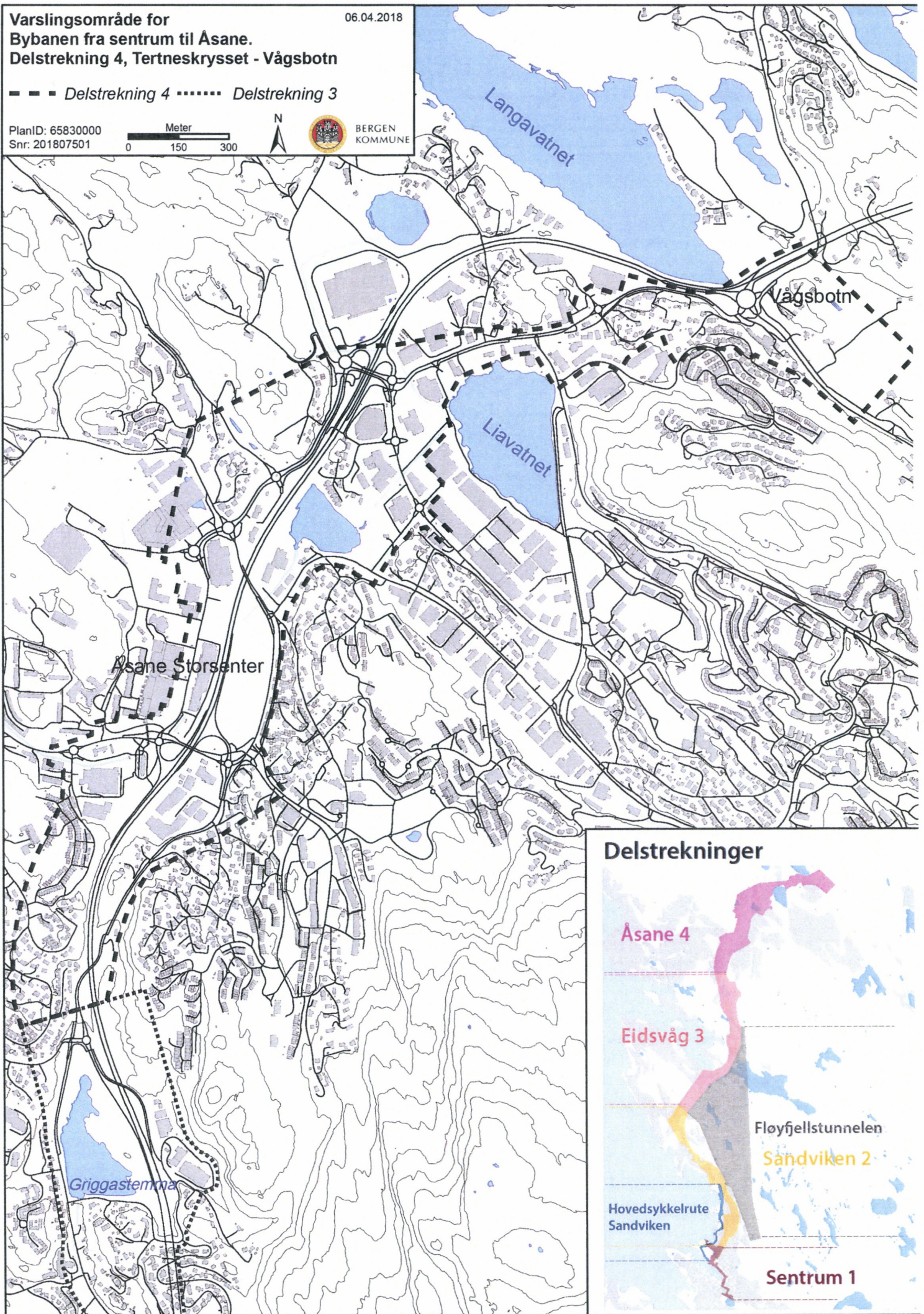
06.04.2018

--- Delstrekning 4 ..... Delstrekning 3

PlanID: 65830000  
Snr: 201807501



BERGEN  
KOMMUNE



**Delstrekninger**

Åsane 4

Eidsvåg 3

Floyfjellstunnelen

Sandviken 2

Hovedsykkelerute  
Sandviken

Sentrum 1

Høydekoter = 20m



Varslingsområde for  
Bybanen fra sentrum til Åsane.  
Fløyfjellstunnelen - forlengelse til Eidsvåg

06.04.2018

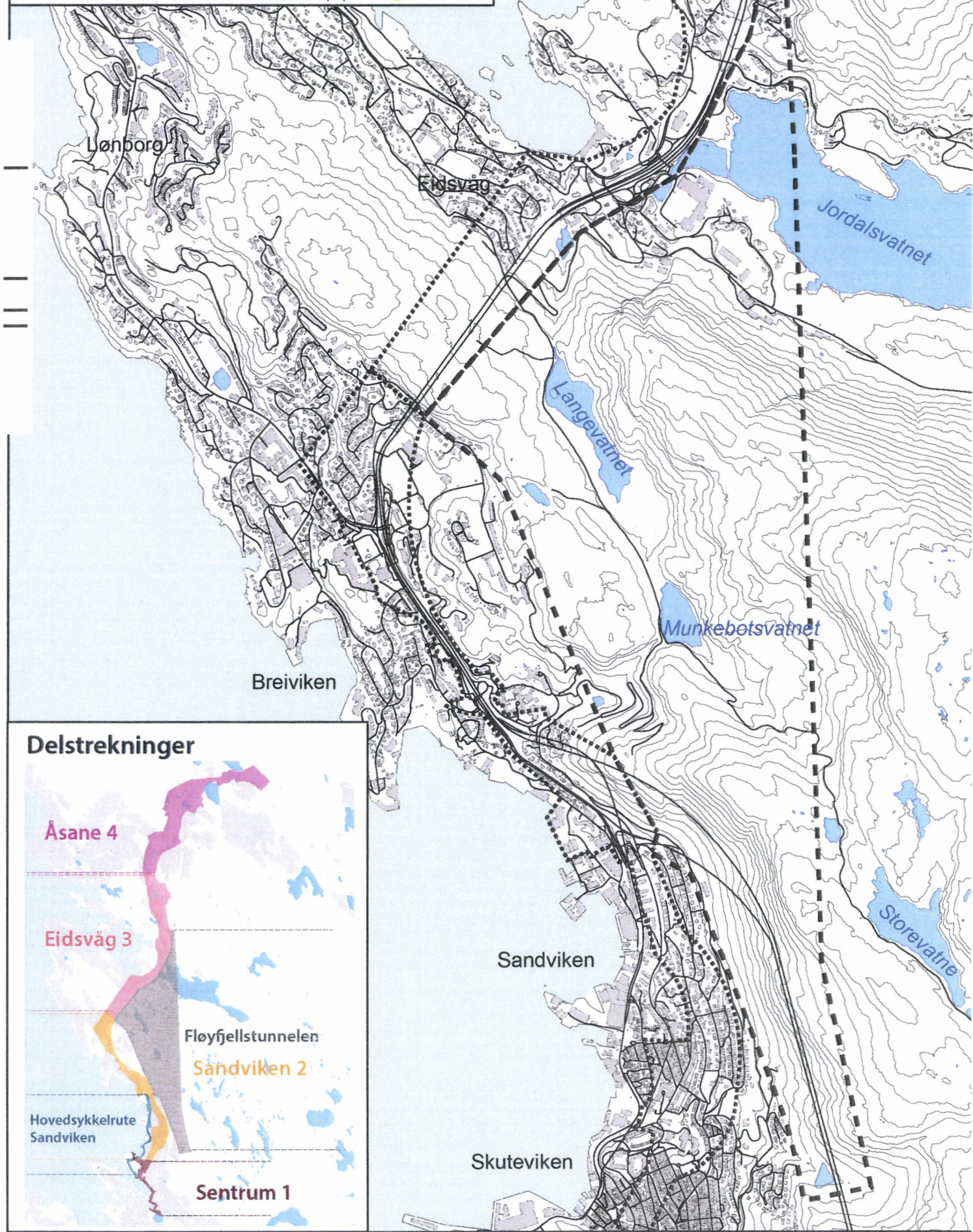
■ ■ ■ Fløyfjellstunnelen    ..... Tilgrensende delstrekninger

PlanID: 65840000  
Snr: 201807502

Meter  
0 250 500



BERGEN  
KOMMUNE

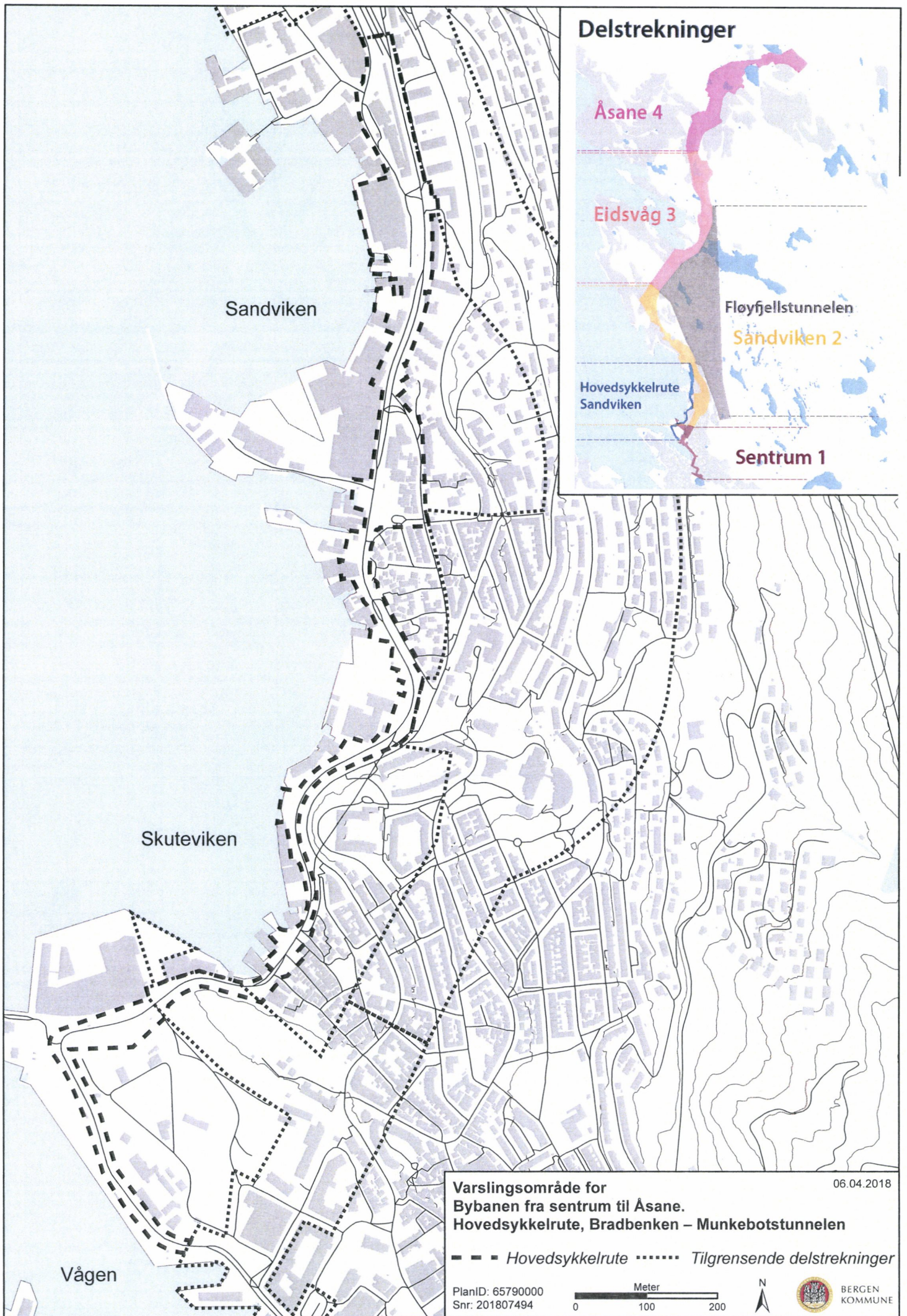


Delstrekninger



Høydekoter = 20m





**Delstrekninger**

Åsane 4

Eidsvåg 3

Fløyfjellstunnelen

Sandviken 2

Hovedsykkelrute  
Sandviken

Sentrum 1

Sandviken

Skuteviken

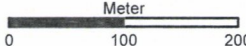
Vågen

Varslingsområde for  
Bybanen fra sentrum til Åsane.  
Hovedsykkelrute, Bradbenken – Munkebotstunnelen

06.04.2018

— — — — — *Hovedsykkelrute*    ······ *Tilgrensende delstrekninger*

PlanID: 65790000  
Snr: 201807494



Høydekoter = 20m





46841-390-37

Hordaland fylkeskommune Bybanen AS, Regionalavdelingen v/Marit Rødseth  
Postboks 7900 Sentrum  
5020 BERGEN

## **Bybanen til Åsane. Varsel om oppstart av områdereguleringsplan for Bybanen og detaljreguleringsplan for sykkel.**

Dokumentet følger vedlagt. Du kan nå lese de fleste brev fra Bergen kommune i din digitale postkasse !

- Brev til deg selv

For å lese brev til deg selv må du opprette en digital postkasse. Det er enkelt og gratis på denne siden:  
<https://www.norge.no/nb/velg-digital-postkasse>

- Brev til bedrift/organisasjon

Du kan lese brev til bedriften/organisasjonen i meldingsboksen i Altinn: <https://www.altinn.no> Under «Profil, roller og rettigheter» kan du se om kontaktinformasjonen er riktig, eventuelt legge til kontaktinformasjon. Her kan du også delegerer rollen «Post/arkiv» dersom du ønsker at en annen person skal lese post på vegne av bedriften/organisasjonen.