

FLOKEHYTTENE

VED RYVARDEN FYR



Haugesund Turistforening



DNT
150
1868-2018



RYVARDEN

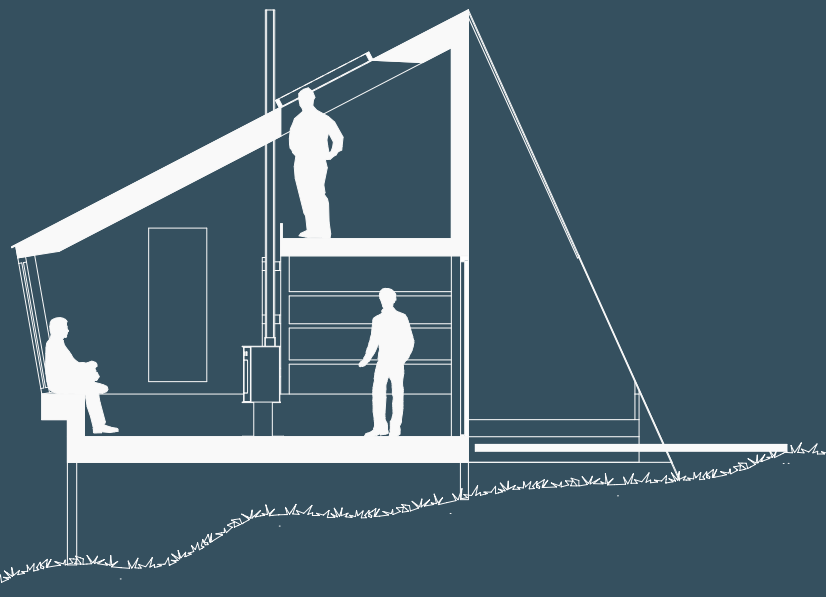
Ryvarden Fyr ligger ved det berømte, åpne havstykket Sletta, mellom Haugesund og Bømlo. Fra den gamle handelsplassen Mølstrevåg, svinger grusveien seg to kilometer gjennom lunt kulturlandskap og forblåste lyngrabber. Normalt er det kjøreforbud her, men det kan gis dispensasjon og skyss for personer som ikke kan gå den fine turen ut til fyret. Vel framme har du en fantastisk utsikt nordover mot Bømlo, sørover mot Røvær og Haugesund - og ikke minst mot det store, vide havet i vest.

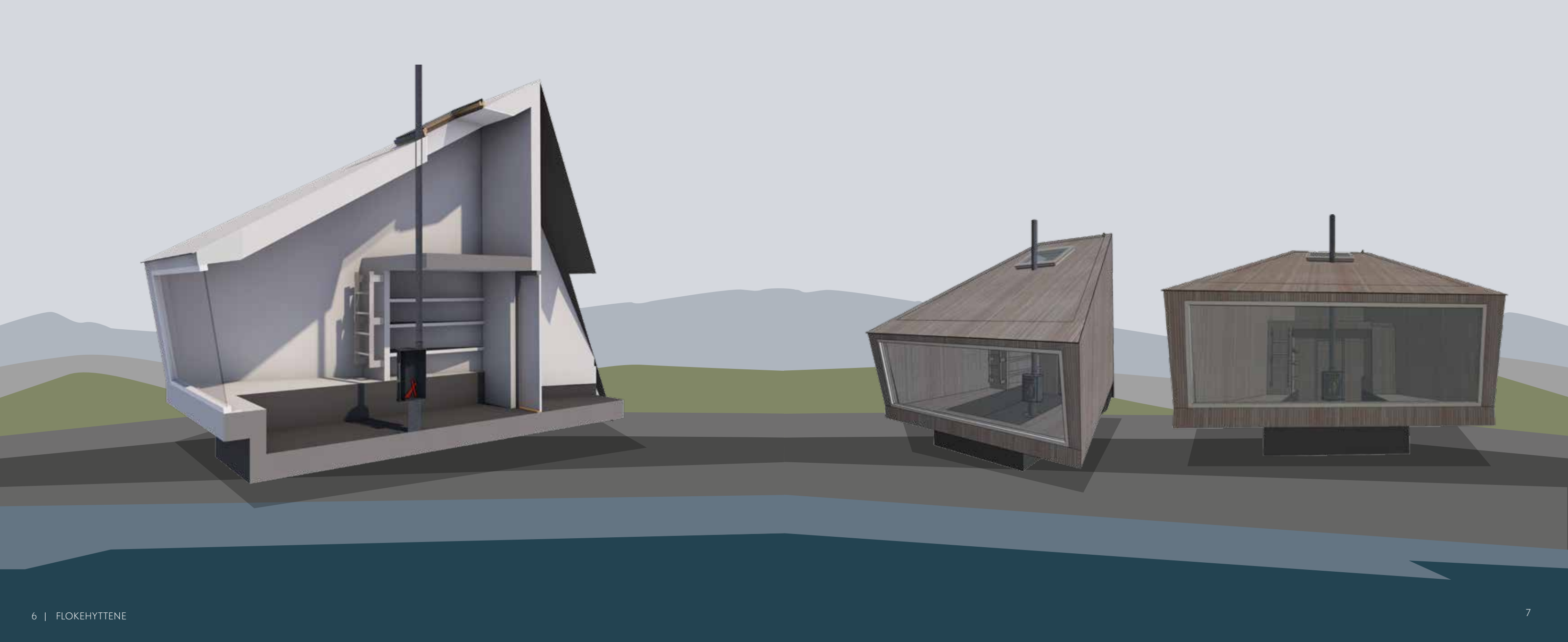
FLOKEHYTTENE




Høsten 2016 kontaktet Sveio kommune Haugesund Turistforening med tanke på et samarbeid på Ryvarden Fyr. Stavanger Turistforening hadde allerede åpnet sine hytter "Skåpet" i Ryfylke, flere småhytter med spektakulær arkitektur samlet i ett tun. Med denne suksessen som inspirasjon har HT utarbeidet konseptet "Flokehyttene". Disse unike hyttene ligger på kanten av storhavet, sør for fyret, og glir naturlig inn i kystlandskapet. Hyttene nærmest klorer seg fast i fjellsprekkene som om de venter på neste bølge. Inne i hytten kan du sitte lunt og trygt og oppleve storslått natur gjennom panoramavinduene. Hyttene har ellers en enkel utforming med et lite kjøkken, vask og toalett, vedovn og fem overnattingsplasser. Hjertet i hytta er sitteplassene rundt ovnen. Enkelt – men med alt du trenger.

Hyttene vil bli bygget i ubehandlet tre som etter kort tid vil gi et grått, røft og værslitt utseende og dermed gå i ett med terrenget. For at hyttene skal gi minst mulig «fotavtrykk» vil de bli plassert på stålfundament som er boltet fast i berget. Ingen graving og sprenging. Fra turveien og fyret vil det bli bygget gangveier og broer i tre til alle hyttene. Disse vil gi bedre tilgjengelighet for bevegelseshemmede, samtidig som alt teknisk utstyr som strøm, vann og avløp kan skjules.







“Vi føler oss sikre på at Flokehyttene og området rundt vil bli populære blant befolkningen på Haugalandet og tilreisende fra inn- og utland.”

KYSTFRILUFTSLIV

Området rundt Ryvarden er et fantastisk friluftsområde. Turen ut byr på variert og vakkert landskap. Ute på neset slår bølgene innover klippene. Bare det å kjenne på naturkreftene, overnatte i de spektakulære Flokehyttene og se skiftningene gjennom døgnet, gir fantastiske opplevelser.

Fra Ryvarden kan du gå videre nordover til Lyngholmen. Den fire kilometer lange turstien byr på et åpent og forblåst kystlandskap med lynghei og svaberg. Tar du turen oppom Landsåt får du flott utsikt i alle himmelretninger. Langs ruta kan du også ta en avstikker til gravrøysa like innenfor fyrlykta på Håskru (ca. 15 min. hver vei) og gravrøysa Kongsvarden fra bronsealderen. Tilbaketuren til Ryvarden kan legges over alle de små toppene som ligger like i bakkant for turstien, slik at du får en fin rundtur på ca. én mil.

Turveien fra Mølstrevåg til Ryvarden og turstien videre til Lyngholmen er del av Nordsjøløypa (North Sea Trail), som er et nettverk av vandruter i 26 norske, svenske, danske, tyske, nederlandske, engelske og skotske regioner. Tilsammen er det opparbeidet mer enn 5 000 km vandringsleder. I Norge er det seks fylker som sammen står for å fremme kystvandring. Nordsjøløypa binder sammen gamle ferdsselsårer og vandringsveier gjennom kulturlandskapet.

Sykkel


Nordsjøløypa er også en del av The North Sea Cycle Route, som er en 6000 km lang rekke av opplevelser gjennom flere land, - en merket sykkelrute som går like forbi veien til Ryvarden. En overnatting på Flokehyttene vil, for både norske og utenlandske sykkelentusiaster, være en av de store opplevelsene på sykkeltur rundt Nordsjøbassenget.

Kajakk

Haugesund har et aktivt kajakkmiljø der mange både har mot og evner til å padle i dette åpne havområdet. På turer til og fra Sunnhordlandsbassenget kan Flokehyttene være et naturlig overnattingsted. På nordsiden av fyret er det en liten havn som egner seg god for tilkomst med kajakk.

Målsetting

Haugesund Turistforening har en klar målsetting om å tilrettelegge for et enkelt, aktivt, allsidig og naturvennlig friluftsliv. Friluftsliv langs kysten er like viktig som friluftsliv i fjellet og i skogen. Flokehyttene ved Ryvarden Fyr tilfører oss en ny dimensjon: Enkle, men funksjonelle turistforeningshytter i imponerende omgivelser, tilrettelagt for bevegelseshemmede og barnefamilier, lett tilgjengelige og med flotte turmuligheter i nærområdet.



“Sammen kan vi utvikle kystfriluftslivet ved bedre tilrettelegging og merking av flere kyststier i området..”

HISTORIE

Ryvarden har vært et seilingsmerke i over tusen år, helt siden Floke Vilgerdson (senere kalt Ramna-fløke) bygget en varde på neset i år 869, Flokevarden. Neset med varden ligger like nord for grensen mellom Rogaland og Hordaland, og fikk etter hvert navnet Ryvarden (varden mellom ryger og horder).

Historien om Ramna-Fløke og hans reise fra Ryvarden til Island, er dokumentert i Landnámabók fra Island. I år 869 la han på ferd til Island. Mens han ventet på ”bør”, ”blota” han og lot bygge en varde ute på neset. Denne varden ble kjent som Flokavarden, og er faktisk landets første, kjente sjømerke. Neset ble altså senere hetende Ryvarden. Under blotet ”trollet” han kraft i tre ravner som han sende ut for å få landkjenning da han nærmet seg Island. Historien om de tre ravnene er ellers velkjent på Island.

Etter to overvintringer drog Ramna-Fløke og hans følge tilbake til Norge, men reiste sist på 870-tallet tilbake til Island. Ifølge tradisjonen var altså Ramna-Fløke en av de første som kom til Island, og det var han som ga landet navn. Han var den første av de som kom til Island som senere slo seg ned der for godt, i Skagafjurdur på Nordlandet, der det ennå finnes navn som Flokadalen og Flokavatn. Og selvsagt heter ei gate i Reykjavik ”Flokegata”.

Historien om Ramna-Fløke kan besøkende på Ryvarden fyr oppleve i den gamle løa, der tekst, illustrasjoner og bakgrunns-musikk sammen gir et livaktig inntrykk av lokalhistorie og landnåmstid.

Det første fyret på Ryvarden kom i 1849. Den første fyrvokteren var Jon Simonsen Mølstre, til daglig også kalt Jo Berget. Han var kjøpmann i Mølstrevåg på midten av 1800-tallet, - og fyrvokter. Det ble bygget nytt fyr som ble utvidet en rekke ganger, frem til siste fyrmesterbolig fra 1958. Under en av utbyggingene ble det tatt stein fra Flokevarden til bruk i grunnmuren. Det ble i 1994 reist ny varde til minne om den gamle.

Samarbeid med Ryvarden Kulturfyr

Fyret ble automatisert og fraflyttet i 1984. Fra 1992 har Ryvarden vært brukt til kulturelle aktiviteter, og det blir i dag omtalt som Ryvarden kulturfyr. På stedet finner du også et galleri, Galleri Ryvarden, i fyrmesterboligen fra 1958. Det drives også kafe, et kunstatelier, Flókemuseet og en representasjonsbolig. I april 2005 kjøpte Sveio kommune bygningene ved Ryvarden fyr fra Kystverket. Over 30 000 mennesker besøker Ryvarden årlig.

Flokehyttene ved Ryvarden Fyr vil bli et fint tilskudd til det som Sveio kommune allerede har etablert på Ryvarden. Hyttene vil være tilgjengelige for alle hele året, uavhengig av åpningstidene på Fyrstasjonen, og fordoble den totale overnattingskapasiteten der ute.

Haugesund Turistforening



Lauren Simonsen
Daglig leder
lauren.simonsen@dnt.no
M: 982 86 852

Rolf Svendsen
Leder prosjekt og teknisk drift
rolf.svendsen@dnt.no
M: 990 13 422

Haugesund Turistforening
haugesund@dnt.no
T: 52 71 53 11
www.haugesund.dnt.no