



Statusrapport Haugalandspakken juni 2018



Pågående prosjekter.


1. Prosjekter under prosjektering og utførelse.
2. Prosjekter under planlegging.



Haugalandspakken

Styrende dokument:

- Stortingsproposisjon nr. 57 (2006 – 2007) og nr. 45 (2007 – 2008).
- Transportplan for Haugalandet (Handlingsplan 2006 – 2020) utarbeidet i samarbeid mellom Rogaland fylkeskommune og Statens vegvesen.
- Fv 47 Skudeneshavn – Haugesund grense. Strekningsanalyse.





Haugalandspakken

Utbyggings- og finansieringsplan.

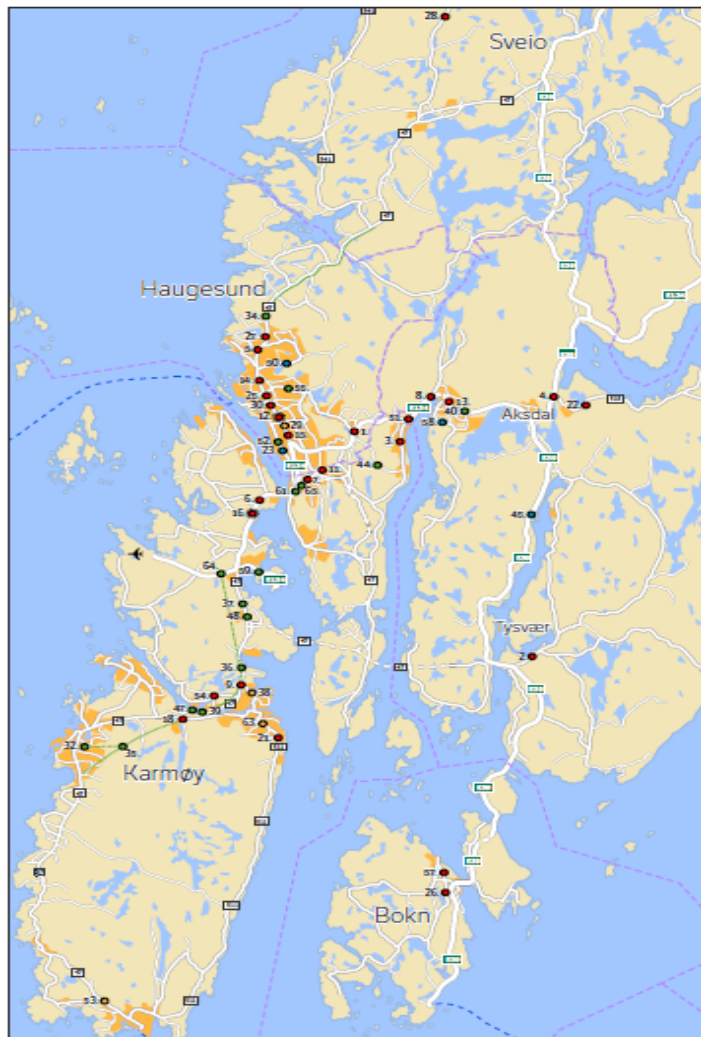
- Omfatter hovedsakelig en standardheving av de to viktigste transportårene gjennom regionen.
 - E134 mellom Haugesund og Etne
 - Fv.47 gjennom Karmøy, Haugesund, Sveio.
- Prosjekt og tiltak på E39 og på andre fylkesveger.
- Den politisk styringsgruppen prioriterer prosjekta.



Hensikten og målene

Utvikle et transportsystem på Haugalandet

- som legger til rette for nåværende og framtidig befolknings- og næringsutvikling
- som er miljøvennlig
- som fører til færre ulykker og støyulemper
- som innebærer en styrking av kollektivtransporten og bygging av nye sykkel- og gangveger.



Mai 2015

● Ferdig bygd
 ● Under planlegging
 ● Under bygging
 ● Ikke startet
 ● Kun planmidler
 Statens vegvesen

Oversikt over prosjekt i Haugalandspakken



Statens vegvesen

Veg nr	Prosjektnavn	Kommune	Tiltak	Byggestart	Ferdig
FERDIGE PROSJEKTER					
STORE PROSJEKTER					
1	E134 Nyve Slåretalen	Haugesund	Nyveutbedring/Topplanlegging	2005	2006
2	Fv.776 Høyvikvegen (Broggen - Sandvik)	Tysvær	Ny veg	2006	2007
3	Fv.832 Sirevægen	Karmøy	Utbedring	2007	2008
4	E134 Grindvikveien	Tysvær	Nyveutbedring/Rundkjøring	2008	2009
5	Fv.47 Røinghaugveien - Austadveien	Haugesund	Ferdigbygg	2009	2010
6	Bv.47 Skjerveveien	Karmøy	Nyveutbedring/Rundkjøring	2011	2012
7	Fv.47 Norheim - Raggjær	Haugesund	Ny omkjøringsveg	2011	2012
8	E134 Færøedalen	Tysvær	Nyveutbedring/Topplanlegging	2012	2014
9	Fv.47 Øygrenveien	Karmøy	Nyveutbedring/Rundkjøring	2012	2015
10	E134 Skjold - Salheim	Vindafjord	Ny bane med midterbulett, 7 busser og 2 ferdebuss	2013	2015
11	Fv.47 Raggjær 4-felt	Haugesund	Breddeutvidelse til 4-felt	2014	2015
12	Fv.47 Karmøysundveien	Haugesund	Utbedring	kun planlegging	
13	E134 Færøedalen	Tysvær	Nyveutbedring/Topplanlegging	2013	2016
PROGRAMOMRÅDER					
T5					
14	Fv.47 Karmøysundveien (Sambank) og	Haugesund	T5-tiltak, undergang	2008	2008
15	Bv.47 Karmøysundveien (Sambank) undergang	Haugesund	T5-tiltak, undergang	2006	2008
16	Bv.47 Kjøber undergang	Karmøy	Kjøber undergang, seks Austadveien - Karmøysund	kun planlegging	
17	E134 Nyve Slåretalen	Vindafjord	T5-tiltak utbedring forges	2014	2015
G/S-VEG					
18	Fv.47 Briske - Vaa	Karmøy	G/S-veg	2009	2010
19	E134 Skjold (sentrum)	Vindafjord	Forlue og G/S-veg	2007	2008
20	Fv.840 Høyvikveien - Høyvikveien	Karmøy	G/S-veg	2010	2012
21	Fv.021 Lagene - Åraban	Karmøy	Forlue og G/S-veg	2011	2012
22	Fv.021 Gullveien - Sveik	Tysvær	G/S-veg	2012	2014
23	Fv.021 Sjøfureveien	Haugesund	Forlue	2012	2012
24	Fv.702 Øien vgs - Raa	Vindafjord	G/S-veg	2012	2012
KOLLEKTIV					
25	Fv.47 Karmøysundveien - Fjellveien	Haugesund	Bussbane	2010	2010
SMÅERE UTSORINGER					
26	Fv.890 Færøedalen	Bokn	Utbedring	2011	2012
PROSJEKT UNDER PLANLEGGING/BYGGING					
STORE PROSJEKTER					
27	Fv.47 Høve - Fagerheim	Haugesund	Nyhovstveg Haugesund nord	2016	2018
28	Fv.6 Gaurn - Grindvikveien	Sævi	Utbedring av vgs, veg	2013	2017
29	Fv.47 Karmøysundveien (Sambank)	Haugesund	Ferdigbygg med forlue og G/S-veg/felt	2008	
30	Fv.47 Karmøysundveien (Sambank) - Høve	Haugesund	Ferdigbygg med forlue og G/S-veg/felt	kun planlegging	
31	E134 Øienveien	Vindafjord	Utbedring Øienveien sentrum	2016	
32	Fv.47 Engveien	Karmøy	Øst av Åraban - Veidalsveien, omkjøringsveg	2019	
33	E134 Færøedalenveien	Vindafjord	G/S-veg	2019	
34	Fv.47 Fagerheim - Østveien	Haugesund	Nyhovstveg Haugesund nord - Sævi	2019	
35	Fv.47 Åraban - Veidalsveien	Karmøy	Østveienveien/Utbedring	2019	
36	Fv.47 Eide - T-banestasjonen (Sambank) (Sambank)	Karmøy	Nyhovstveg	2021	
37	Fv.47 T-banestasjonen - Austadveien (Sambank) (Sambank)	Karmøy	Nyhovstveg	2021	
38	Fv.021 Øygren - Skjerveveien	Karmøy	G/S-veg	2016	
39	Fv.47 Veidalsveien - Eide	Karmøy	Nyhovstveg	2021	
40	E134 Akast - Haugesund (Høyvikveien)	Tysvær	Nyveutbedring/Rundkjøring	kun planlegging	
41	E134 Øien - Øienveien	Vindafjord	Ny gang- og sykkelveg	2016	2017
42	E134 Øien	Vindafjord	Østveienveien, forlue langs E134	2016	2017
43	E134 Øienveien	Vindafjord	Diverse prosjekter	2008	2010
44	Fv.038 Eideveien	Karmøy	Utbedring av vgs, veg	kun planlegging	
45	E134 Akast - Øienveien	Tysvær	Ny gang- og sykkelveg	2016	2017
46	Fv.47 RDP Veidalsveien - Høyvikveien	Karmøy	Du		
47	Fv.023 Norheim 4-felt	Karmøy	Du		
T5					
48	E134 Øienveien	Etna	Forlue langs E134	2016	
49	Fv.47 Høyvikveien	Karmøy	Kjøretøring nye busstøper	2022	
50	Fv.47 Høyvikveien	Karmøy	Kjøretøring nye busstøper	2022	
51	E134 Høyvikveien	Etna	Ombygging av forlue	2019	
52	Fv.024 Skjerveveien - Austadveien	Haugesund	Minste T5-tak på utbedring	2022	
53	E134 Skjerveveien	Tysvær	Bygging langs E134	2017	2017
G/S-VEG					
54	Fv.021 Sjøfureveien	Haugesund	Sjøfureveien og forlue	2016	
55	Fv.47 Skjerveveien - Høyvikveien	Karmøy	G/S-veg	2016	
56	Fv.853 Sandveien	Karmøy	G/S-veg	2016	2017
57	Fv.038 Skjerveveien	Haugesund	T5-tiltak, G/S-tiltak	2022	
58	E134 Øien - Øienveien	Etna	Ny gang- og sykkelveg	2016	2017
59	Fv.890 Færøedalen	Bokn	Gang- og sykkelforlue	2016	2016
60	Fv.776 Færøedalen - Løve - Færøedalen (Sambank)	Tysvær	Ny gang- og sykkelveg	2022	
61	E134 Haugveien	Karmøy	Ny gang- og sykkelveg	2021	
62	Fv.754 Høyvikveien - Høyvikveien	Vindafjord	Ny gang- og sykkelveg	2016	
63	E134 Norheim - Haugesund	Karmøy	Ny gang- og sykkelveg	2017	
64	Fv.021 Åraban - Skjerveveien	Karmøy	Ny gang- og sykkelveg	2016	



Haugalandspakken

- **Inneholder:**
 - Totalt ca. 70 prosjekt.
 - Ca. 25 veiprosjekt.
 - Ca. 30 reine g/s- prosjekt.
 - Oppgradering av kollektiv stopp langs riks- og fylkesvei.
 - Resten fordelere seg på mindre utbedringer og TS prosjekt.
 - Totalramme inkl. takstøkning ca. 5,6 milliarder 2018 kr
 - Fordelt :
 - 4,0 mrd på veianlegg
 - 1,6 mrd på G/S, TS og kollektiv.

Ferdigbygde prosjekt pr. mai.18

prosjekt nr	Veg nr.	Prosjekt	2018
57	Fv.890	Føresvikveien	26
27	Fv.47	Kvala –Fagerheim	296
	Fv.851	Sundvegen	48
28	Fv.6	Buamyr –Grimstveit	40
	E134	Etne –Steine g/s	19,5
	E134	Fortau Ølen	4
11	Fv.47	4 Felt Raglamyr	28
13	E134	Førrestjønn	140
10	E134	Skjold –Solheim	448
8	E134	Førresbotn	85
9	Fv.47	Bygneskrysset	66,5
	Fv.922	Fylling Risøyforbindelse	6
22	Fv.515	Garhaug –Søvik	16
		Kollektivtiltak Haugalandet	32
23	Fv.923	Fortau Salhusveien	11
6	Fv.47	Bøkrysset	70,5
24	Fv.762	G/S Ølen VGS –Roa	3
21	Fv.511	G/S Legene –Åsebøen	15
7	Fv.47	Norheim – Raglamyr	214
20	Fv.840	Hålandsvegen – Hauskevågen	16,5
25	Fv.47	Karmsundgata Flotmyr	1
2	Fv.766	Troppene –Sandvik	46
18	Fv.47	G/S Brekke –Vea	9
3	Fv.832	Utbedring Skrevegen	62
14	Fv.47	Karmsundgata v/Tambarskj.gt	15,5
5	Fv.47	Kringlehaugen – Austreimsvegen	56
19	E134	Fortau og g/s Skjold	14
4	E134	Kryssutbedring Grindekrysset	18
1	E134	Toplanskryss Skåredalen	56
26	Fv.890	Føresvikveien	5
		Bomstasjoner	58
		Planlegging	56
		Sum i 2018 kr.	1981,50



Haugalandspakken

Under bygging / byggeplanlegging

prosjekt nr	Veg. Nr	Prosjekt	Kostnad (2018 kr)	Status
38	Fv.511	Bygnes – Søylebottn	56	Bygging
63	Fv511	Åsebøen – Stangeland	39	Bygging
41	E134	Ølen – Ølensvåg	83	Bygging
31	E134	Ølensvåg	30	Bygging
	Rv/Fv	Sykkelskur på utvalde haldeplasser	13	Bygging
	Rv/Fv	Busslommer på utvalde haldeplasser	32	Bygging
29	Fv47	Karmsundgata (E134–Storasundgata)	344	Konkuransegrunnlag
49	E134	Mørkelikrysset (del av Tveit –Gjerde)	20	Konkuransegrunnlag
46	E134	Etne sentrum	6	Konkuransegrunnlag
60	Fv734	Håkull – Trovåg	42	Konkuransegrunnlag
65	Fv.873	Norheim	29	Byggeplan
32	Fv47	Engvegen	11	Byggeplan
61	E134	Norheim – Haugesund grense	7	Byggeplan
52	Fv.923	Salhusvegen (Karmøydelen)	23	Byggeplan
33	E134	Espelandssvingane	89	Byggeplan
53	Fv47	Skudenes – Kyrkeleite	44	Byggeplan
35	Fv47	Åkra sør – Veakrossen (reg/byggeplan)	702	Reg. og byggeplan
	E134	Utvik	1	Utbyggingsavtale
	Fv.939	Tahaugata (kryss m Haraldsgata)	1	Utbyggingsavtale
		Sum 2018 kr	1 572	



Haugalandspakken

Under planlegging

	Veg nr.	Prosjekt	Sum (2018 kr)	Status
36/37/39/64	Fv47	Fv.47 Veakrossen – Helganesveien	1033	Ute på høring
34	Fv47	Fagerheim – Ekrene	700	Ute på høring
52	Fv.923	Salhusvegen	95	Ute på høring
44	Fv.938	Eikjevegen (kun planlegging)	2	Ute på høring
40	E134	Frakkagjerd (kun planlegging)	2	Reg. plan under arbeid
55	Fv.938	Flotmyr – Stemmen (Skjoldavegen)	30	Reg.plan under oppstart
45	E39	Gismarvik –Aksdal (Hetland– Apeland)	46	Reg. plan under oppstart
	E134	Tveit –Gjerde	150	Forprosjekt
58	Fv771	Førrestjørn – Leite – Frakkagjerd	18	
50	Fv.924	Skeisvollvegen – Austrheimvegen	21	
59	E134	Husøyvegen	21	Avventer NTP
	Fv.511	Blikshavn – Sørstokke	7	Mindre utbedringer
		Sum 2018 kr	2 124	

Total omsetning ca 5,6 milliarder kr. (2018 kr)

Tabell 1.1 Prosjektliste Haugalandspakken, takstøkning, ny st.prop

Pri.	Vegnr	Prosjekt	Tiltak	Planstatus	Kostnad (mill. 2018-kr)
		Restkostnader			27
		Tilskot frå pakken			5
1	Rv/Fv	Sykkelskur på utvalde haldeplasser		Ikkje behov for reguleringsplan	13
2	Rv/Fv	Busslommer på utvalde haldeplasser		Ikkje behov for reguleringsplan	32
3	E134	Ølen – Ølensvåg	Ny gang- og sykkelveg	Vedtatt reguleringsplan	27
4	E134	Ølensvåg	Undergang, busshaldeplasser	Vedtatt reguleringsplan	30
5	Fv 511	Bygnes – Søylebøtn	Gang- og sykkel, og delvis ny veg	Vedtatt reguleringsplan	56
6	Fv 511	Åsebøen – Stangeland	Ny gang- og sykkelveg	Vedtatt reguleringsplan	39
7	Fv 47	Skudenes – Kyrkeleite	Ny gang- og sykkelveg	Vedtatt reguleringsplan	51
8	Fv 923	Salhusvegen	Sykkelfelt med fortau	Vedtatt reguleringsplan for byggetrinn 1	117
9	Fv 47	Karmsundgata	Breiddeutviding til 4-felt	Vedtatt reguleringsplan	344
10	Fv 47	Engvegen	Forlenging av eksisterande veg	Vedtatt reguleringsplan	11
11	Fv 734	Håkull – Trovåg	Ny gang- og sykkelveg	Vedtatt reguleringsplan	34
12	E134	Ølensvåg – Ersland	Lys på gang- og sykkelveg	Ikkje behov for reguleringsplan	2
13	Fv 873	Norheim	Breiddeutviding til 4-felt	Vedtatt reguleringsplan	10
14	E134	Espelandssvingane	Gang- og sykkelveg	Vedtatt reguleringsplan	79
15	E134	Tveit – Gjerde	Breiddeutviding av eksisterande veg	Vedtatt reguleringsplan for byggetrinn 1	151
16	E134	Mørkelikrysset (del av Tveit-Gjerde)	Ombygging av kryss	Vedtatt reguleringsplan	20
17	Fv 47	Fagerheim – Ekrene	Firefelt, tofeltsveg m/ forbikøring	Ikkje reguleringsplan	710
18	Fv 47	Eide – T-forbindelsen	Ny veg	Ikkje reguleringsplan	600
19	Fv 47	Åkra sør – Veakrossen	Omkjøringsveg	Kommunedelplan vedtatt	702
20	Fv 47	Veakrossen – Eide	Ny veg	Ikkje reguleringsplan	550
21	Fv 938	Flotmyr – Stemmen (Skjoldavegen)	Sykkelveg med fortau	Ikkje reguleringsplan	31
22	Fv 924	Skeisvollvegen – Austrheimvegen	Mindre tiltak på strekning	Ikkje reguleringsplan	22
23	Fv 771	Førrestjørn – Leite – Frakkagjerd	Ny gang- og sykkelveg	Ikkje reguleringsplan	19
24	E39	Haukås – Apeland	Ny gang- og sykkelveg	Ikkje reguleringsplan	23
25	E39	Hetland – Haukås	Ny gang- og sykkelveg	Ikkje reguleringsplan	23
26	Fv 511	Blikshavn – Sørstokke	Mindre tiltak på strekning	Ikkje behov for reguleringsplan	7
		Sum			3 735



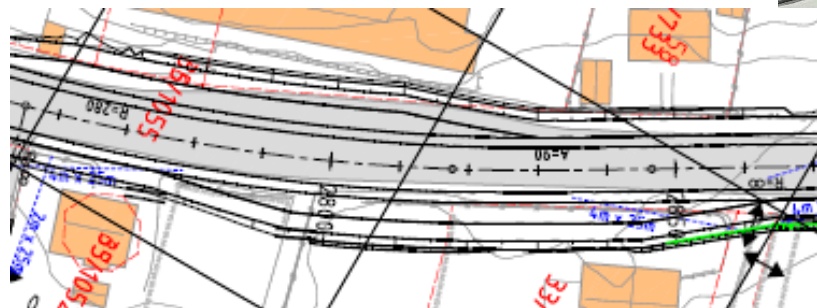
Status pågående prosjekter.

Prosjekter under prosjektering og utførelse

Kollektivtiltak Haugalandet

Tiltak: *Utbedring av holdeplasser, nye busslommer og nye sykkelkurer.*

- Prosjekta er finansiert av fylkesvegbudsjett, riksvegbudsjett og Haugalandspakken.
- Oppgradering skjer fortløpende over hele året.
- Bruker 5 – 10 mill pr år.
- Læringer: 1



Status pågående prosjekter.

Prosjekter under prosjektering og utførelse

Fv. 890 Føresvikvegen (Bokn kommune)



Statens vegvesen

- Tiltak: *Utbedring av eksisterende veg med ensidig fortau/G/S veg.*
- Bygging ferdig.
- Kostnad 25 mill.
- Åpning 29 mai 2018
- Bygd i henh. til budsjett og framdrift
- Ingen HMS avvik med fravær



Invitasjon

Til vegopning for fv. 890 Føresvik m/gang- og sykkelveg



Statens vegvesen har gleda av å invitere til offisiell opning av fv. 890 Føresvik m/gang- og sykkelveg, Bokn kommune tirsdag 29. mai 2018 kl. 11.00.

Parkering: v/Bokn arena

Program

Kl.11:00 Vegopning ved fylkesordfører Solveig Ege Tengesdal
Kl.11:30 Lunsj for inviterte gjester på Bokn Arena, Føresvik

NB! Meld deg på til Wenche Nesse, e-post: wenche.nesse@vegvesen.no
Mobil 482 60391 Innen torsdag 24. mai 2018


Helge Eidsnes
Regionvegsejef



Statens vegvesen


Solveig Ege Tengesdal
Fylkesordfører



ROGALAND
FYLKESKOMMUNE

Status pågående prosjekter.

Prosjekter under prosjektering og utførelse

E134 Ølen - Ølensvåg (Vindafjord kommune)



- Tiltak: 3200 m. gang- og sykkelveg mellom Ølen og Ølensvåg.
- Bygging i henh. framdriftsplan
- HMS: ingen avvik.
- Beslag dyrka mark: 5 daa.
- Antall lærlinger: 3 stk
- Ferdigstilling høst 2019.





Statens vegvesen

Status pågående prosjekter.

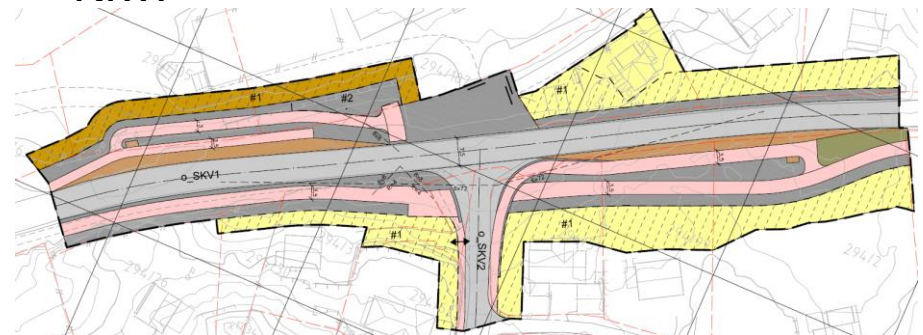
Prosjekter under prosjektering og utførelse

E1 34 Ølensvåg TS-tiltak (Vindafjord kommune)

- Tiltak: *TS tiltak i Ølensvåg, sikre kryssing av E1 34 for myke trafikanter, samt bedre kryssløsning mot skule/Vågshagen.*
- Kostnad 29 mill.2017 kr
- Samordnes med G/S Ølen -Ølensvåg.
- Beslag dyrka mark: 0
- Ferdigstilling sept.2019



Kiwi



Vågshagen



Status pågående prosjekter.

Prosjekter under prosjektering og utførelse



Statens vegvesen

E134 Fortau gjennom Etne sentrum (Etne kommune)

Tiltak: *Fortau langs E134*

- Konkurransegrunnlag er klar.
- Avsatt midler til prosjektet fra Haugalandspakken 2 mill.kr.
- Statlig del 2.6 mill. kr.
- Bevilgning avklart 2018.
- Mulig byggestart høst 2018



Status pågående prosjekter.

Prosjekter under prosjektering og utførelse

Fv. 511 Bygnes – Søylebottn (*Karmøy kommune*)

Tiltak: 1,2 km *Gang- og sykkelveg og delvis ny veg*

- Bygging i henh.framdriftsplan
- Prosjekt har en kostnad på 80 mill. 2017-kr.
- HMS: ingen avvik.
- Antall Lærlinger: 1
- Beslag dyrka mark: 0
- Ferdigstilling 2019



Status pågående prosjekter.

Prosjekter under prosjektering og utførelse

Fv. 734 Håkull – Trovåg (Vindafjord kommune)

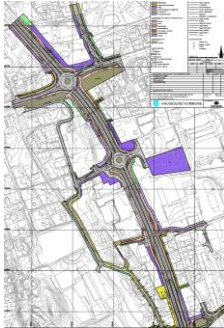
- Tiltak: *Gang- og sykkelveg*.
- Reguleringsplan vedtatt i Vindafjord kommune.
- Ca 3 km lang strekning.
- Anslag på byggeplannivå er 34 mill. 2018 kr.
- Anslag opsjon 6,5 mill 2018 kr.
- Mulig byggestart 2018.
- Klargjøring for anbud og grunnforhandlinger pågår.
- Beslag dyrka mark: ca 2 daa





Status pågående prosjekter. Prosjekter under prosjektering og utførelse

Fv.47 Karmsundgata (*Haugesund kommune*)



- Tiltak: *Firefelt med G/S veg gjennom Karmsundgata*
- Reguleringsplan for Karmsundgata mellom E134–Storasundgata er vedatt av Haugesund kommune.
- Delstrekning på ca 1300 meter.
- Anslag på reguleringsplannivå: 344 mill. 2018–kr.
- Arbeid med konkurransegrunnlag pågår.
- Arbeider med formingsveileder, grunnverv, kostnads/arbeidsfordeling andre aktører.
- Utlysning sommer 2018, anleggstart vinter 2018/19



FORMINGSVEILEDER
Fv 47 Karmsundgata –parsell Opelkrysset E134 til Storasundgata
Haugesund kommune



Statens vegvesen

Haugalandspakken

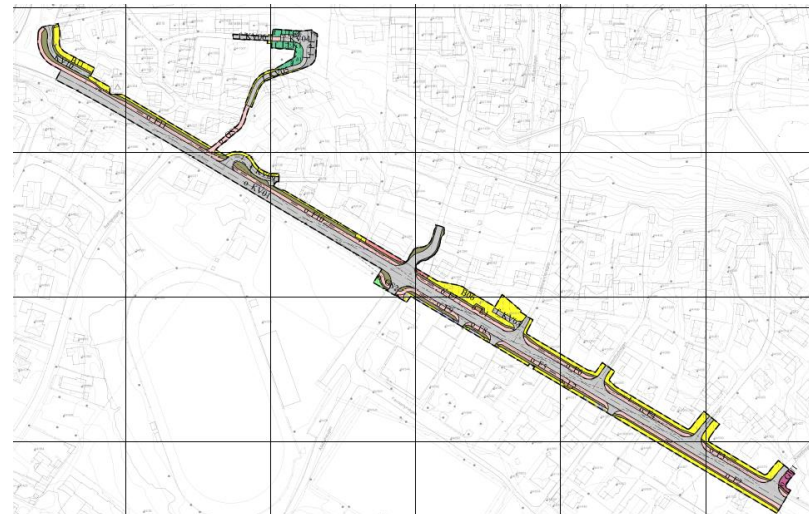
Fv. 47 Karmsundgata
E134 - Storasundgata

vegvesen.no/Fylkesveg/
fv47karmsundgata

Status pågående prosjekter. Prosjekter under prosjektering og utførelse

Fv.511 Åsebøen – Stangeland (*Karmøy kommune*)

- Tiltak: *Tosidig fortau.*
- Bygging i henhold til fremdriftsplan
- Kostnad 38 mill.2017-kr.
- Kontraktinngåelse 01.03.18
- Entreprenør: Vassbak&Stol
- Ferdigstillelse 15.05.19



Status pågående prosjekter.

Prosjekter under prosjektering og utførelse

E134 Espelandssvingane (*Vindafjord kommune*)

- Tiltak: *G/S langs E134.*



- Reguleringsplan vedtatt.
- Anslag 2017, 89 mill kr.
- Mulig byggestart høst 2018.
- Beslag dyrka mark: 5 daa
- Arbeid med byggeplan pågår.
- Haugalandspakken ønsker å forskuttere.

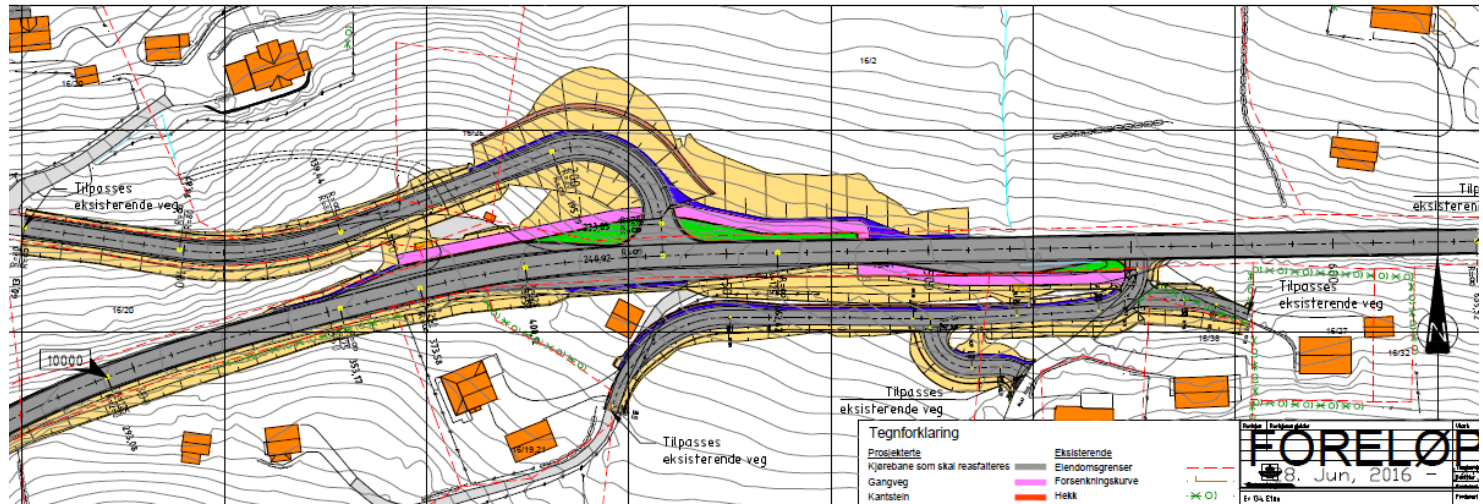


Status pågående prosjekter.

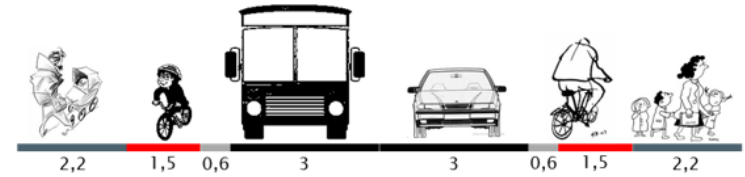
Prosjekter under prosjektering og utførelse

E1 34 Mørkelikrysset

- Ombygging av kryssområde.
- Flytting av avkjørsler.
- Etablering av busslommer.
- Byggeplan klar.
- Kostnad 20 mill.
- Haugalandspakken ønsker å forskuttere



Status pågående prosjekter. Prosjekter under planlegging



Figur 9: Profil med smal buffersone

Fv.923 Salhusvegen (Karmøy kommune og Haugesund kommune)

Tiltak: Sykkelfelt og fortau på strekning ca. 2,6 km.

- Reguleringsplan ute på høring.
- Avtale med Haugesund kommune om §3 7
- Folkemøte 21 juni
- Kontordag 26 juni
- Høringsfrist 10 juli
- Anslag på reguleringsplan nivå 118 mill
- Mulig byggestart 2018 i Karmøy



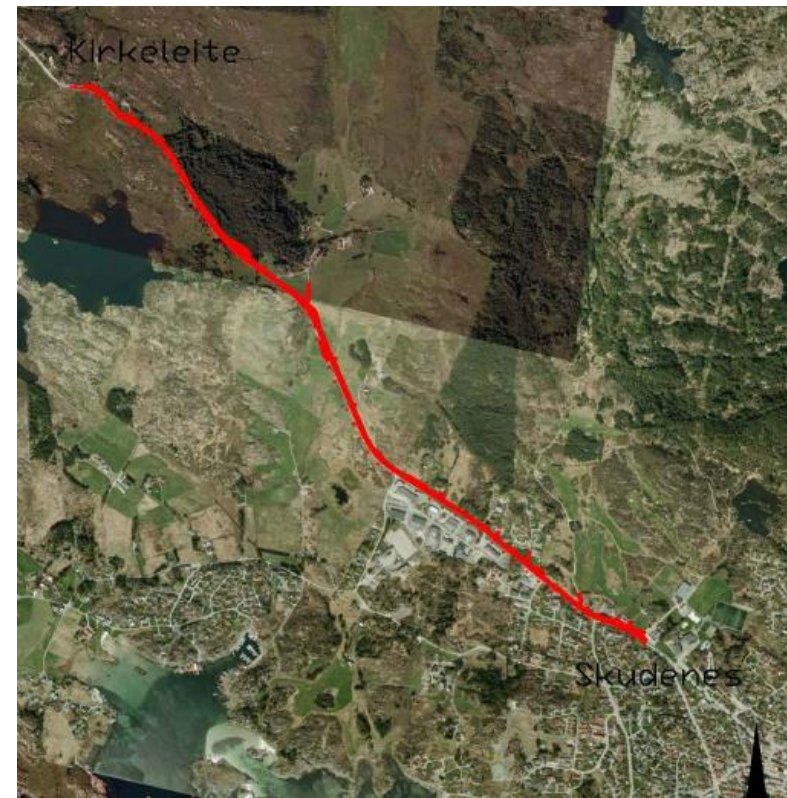
COWI



Status pågående prosjekter. Prosjekter under planlegging

Fv. 47 Skudenes – Kyrkjeleite, (*Karmøy kommune*)

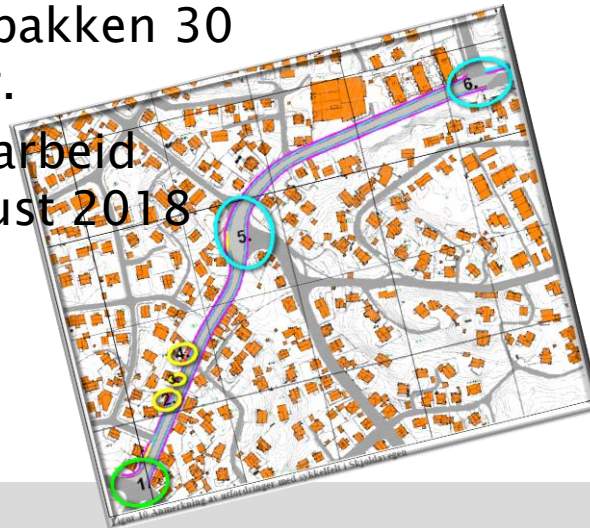
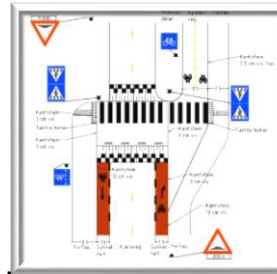
- Tiltak: *Gang- og sykkelveg på ca. 2,7 km.*
- Arbeid med byggeplan pågår.
- Anslag på reguleringsplan nivå 2017: kr 50 mill
- Mulig byggestart 2018/2019.
- Beslag dyrka mark: ca 1 daa



Status pågående prosjekter. Prosjekter under planlegging

Fv. 938 Skjoldavegen (*Haugesund kommune*)

- Tiltak: *Gang- og sykkel med fortau* .
- Forprosjekt ferdig.
- Trangt å komme fram.
- Mye trafikk i Skjoldaveien, ca 10 000 i ÅDT.
- Finansiering frå Haugalandspakken 30 mill.2017 kr.
- Reguleringsarbeid oppstart haust 2018

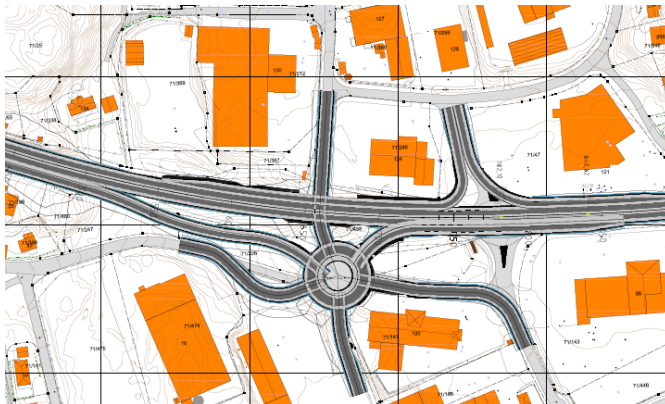
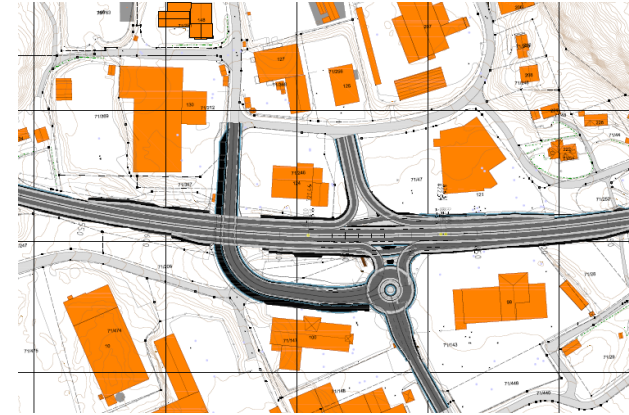


Flotmyr

Status pågående prosjekter. Prosjekter under planlegging

E1 34 Frakkagjerdkrysset (Tysvær kommune)

- Tiltak: Ny kryssløsning
- Reguleringsplan under arbeid.
- Forventer plan klar for høring 2018
- Reguleringsplan finansiert av Haugalandspakken.
- Ingen finansiering til bygging.
- Krevende regulering, trangt område.



Status pågående prosjekter.

Prosjekter under planlegging

Fv.47 Fagerheim – Ekrene (*Haugesund og Sveio kommune*)

- Tiltak: *Ny hovedveg Haugesund – Sveio.*



- Ca 6,5 km ny vei, to kommuner og to fylker.
- Reguleringsplan med konsekvensutredning pågår.
- Oversendt kommunene.
- Mulig byggestart 2019.
- Anbefalt alternativ med 50 meter miljøtunell, kr 710 mill. (2018 kr)





Status pågående prosjekter.


Prosjekter under planlegging og prosjektering

Fv. 47 Åkra Sør – Veakrossen (*Karmøy kommune*)

- Tiltak: *Ny hovedvei.(omkjøringsvei)*



- Arbeid med reguleringsplan og byggeplan
- God dialog med berørte grunneiere.
- Grunnborringer og arkeologi pågår.
- Dialog mot alle berørte grunneiere startet.
- Oversendes Karmøy kommune sept 2018.
- Kostnadsestimat 5-700 mill.kr.
- Mulig byggestart 2019
- Beslag dyrka mark: Beregninger pågår

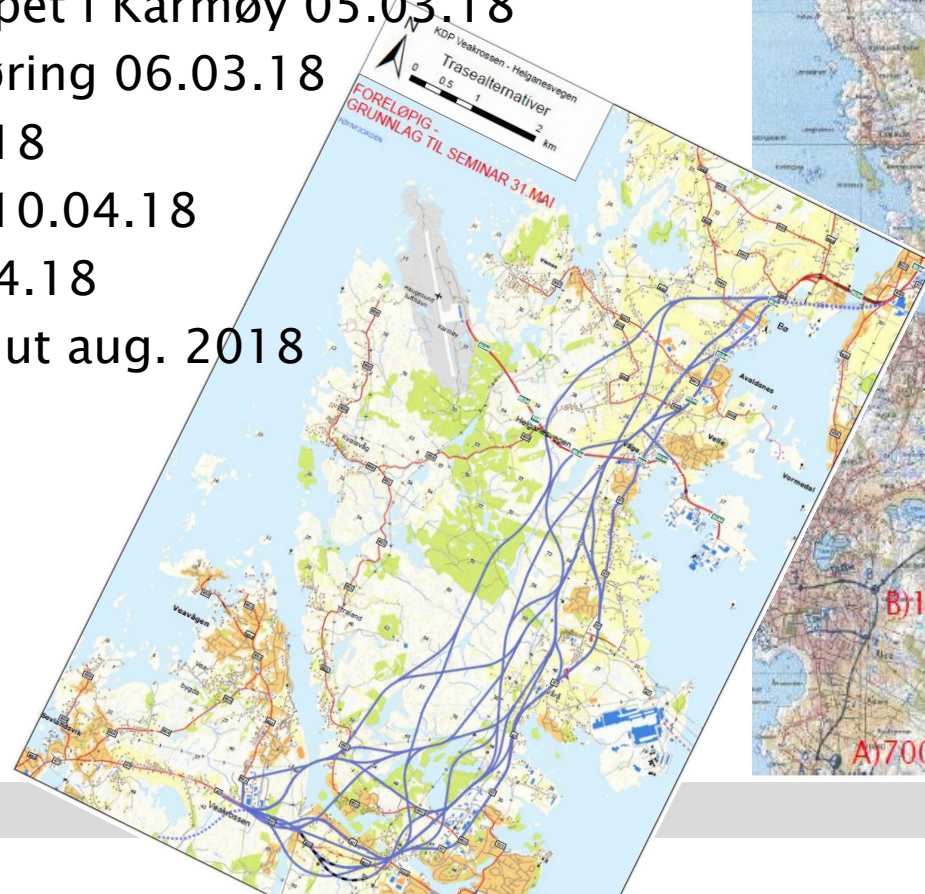


Status pågående prosjekter.

Prosjekter under planlegging

Fv. 47 Veakrossen – E134 (Karmøy kommune)

- Tiltak: Kommunedelplan med KU.
- Ser strekningen på Fv.47 i helhet.
- Anslag anbefalt alternativ 2017. 1100 mill kr
- Info. formannskapet i Karmøy 05.03.18
- Plan lagt ut på høring 06.03.18
- Info møte 03.04.18
- Åpen kontordag 10.04.18
- Høringsfrist 24.04.18
- Rogfk utsatt frist ut aug. 2018



Status pågående prosjekter.

Prosjekter under planlegging



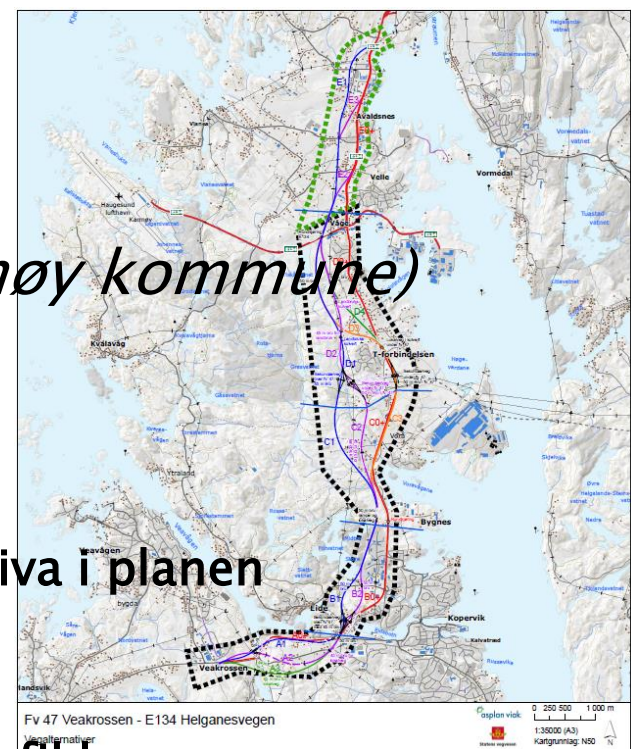
Statens vegvesen

Prosess og fremdrift

- Traseutviklingsseminar mai 2016
- Silingsrapport sept 2016
- Planprogram/oppstartsvarsel nov 2016
- Fastsatt planprogram feb 2017
- Utkast til plan og KU des 2017
- Forslag til plan og KU (høring) mars 2018
- Vedtak 2018

Status pågående prosjekter.
Prosjekter under planlegging
Fv. 47 Veakrossen – E134 (*Karmøy kommune*)

- Fylkesmannen har motsegn til alle trasealternativa i planen utanom 0+-alternativet med grunnlag i:
 - – regionalplan for Haugalandet
 - – nasjonale mål om redusert vekst i personbiltrafikken
 - – prioritering av tiltak for auka kollektivbruk og sykkel/gange som transportformer
 - – at planen svekkar grunnlaget for etablering av byvekstavtale på Haugalandet
 - – negative konsekvensar for landskap, naturmiljø- og landbruk




Status pågående prosjekter.

Prosjekter under planlegging



Statens vegvesen



Status pågående prosjekter.

Prosjekter under planlegging

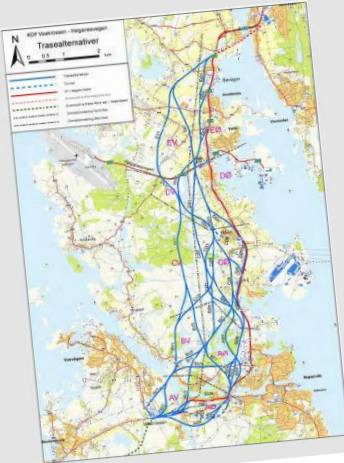


Statens vegvesen

Region vest
Resursdelinga
Planseksjonen
30. august 2016



Fv. 47 Veakrossen-134 Helganesvegen
Kommunedelplan
SILINGSRAPPORT



PLANPROGRAM
Kommunedelplan fv. 47 Veakrossen - E134 Helganesvegen

Karmøy kommune

FASTSATT AV
KARMOY KOMMUNE
28.11.2016

Region vest
Vegavdeling Rogaland
Dato: 7. september 2016
Rev 20. desember 2016



KOMMUNEDELPLAN FV. 47 VEAKROSSEN - HELGANESVEGEN



PLANBESKRIVELSE MED
SAMMENDRAG AV
KONSEKVENsutREDNING
HOVEDRAPPORT

Region vest
Dato: 15. februar 2018

Konsekvensutredning – utredningsprogram

- **Prissatte konsekvenser**

- Anleggskostnader
- Drift og vedlikeholdskostnader
- Tids- og kjøretøykostnader
- Ulykkeskostnader


- Samfunnsøkonomisk analyse: nytte i forhold til kostnader

Konsekvensutredning – utredningsprogram


- **Ikke-prissatte konsekvenser**
 - Landskapsbilde
 - Nærmiljø og friluftsliv (støy, barriere)
 - Naturmiljø (biologisk mangfold)
 - Kulturminner / kulturmiljø
 - Naturressurser (landbruk)
- **Trafikksikkerhet og ROS-analyse**
- **Lokale og regionale virkninger**



NÆRMILJØ OG FRILUFTSLIV FAGRAPPORT KONSEKVENSTREDDNING



KULTURMINNER OG KULTURMILJØ T KONSEKVENSTREDDNING



NATURRESSURSER FAGRAPPORT KONSEKVENSTREDDNING



LANDSKAPSBILDE FAGRAPPORT KONSEKVENSTREDDNING



NATURMANGFOLD FAGRAPPORT KONSEKVENSTREDDNING

Region vest
Date: 2.10.2017



LOKALE OG REGIONALE VIRKNINGER FAGRAPPORT KONSEKVENSTREDDNING

Gasplan vlik



PRISSATTE KONSEKVENSER FAGRAPPORT KONSEKVENSTREDDNING

Statens vegvesen
KS vegvesen
Region J
Date: 21.04.2017



TRASE- OG KONSEKVENSBESKRIVELSE FOR STUDIEOMRÅDET

Page
Date: 24.05



RISIKO- OG SÅRBARHETSANALYSE



ANDRE KONSEKVENSER, ETAPPEVIS UTBYGGING OG ANLEGGSPERIODEN FAGRAPPORT KONSEKVENSTREDDNING

Region vest
Date: 10.11.2017



Statens vegvesen

Status pågående prosjekter.

Prosjekter under planlegging



Statens vegvesen

Ikke-prissatte konsekvenser

11.2.1 Delstrekning A Veakrossen – Eide

Tabell 62 Oppsummering av ikke-prissatte konsekvenser delstrekning A, Veakrossen-Eide

Fagtema	Alt A0+	Alt A1	Alt A2	Alt A3
Naturressurser	-/--	-	--	--
Kulturminner og kulturmiljø	-	--	---	--/---
Landskapsbilde	-/--	--	--	--/---
Naturmangfold	-	-/--	-/--	--
Nærmiljø og friluftsliv	-	-	+	--
Vurdering av samlet nytte	Negativ	Negativ	Negativ	Negativ
Rangering	1	2	4	3

Røde farger angir negativ konsekvens fra liten (-) til meget stor (----). Blå farger angir positiv konsekvens fra liten (+) til meget stor (++++).

Ikke-prissatte konsekvenser

11.2.2 Delstrekning B Eide – Våråvågen

Tabell 63 Oppsummering av ikke-prissatte konsekvenser delstrekning B, Eide - Våråvågen

Fagtema	Alt B0+	Alt B1	Alt B2
Naturressurser	0	-/--	0/-
Kulturminner og kulturmiljø	-/--	--/---	-
Landskapsbilde	-/--	--	-/--
Naturmangfold	0/-	---	--/---
Nærmiljø og friluftsliv	+/>++	--/---	--
Vurdering av samlet nytte	Negativ	Negativ	Negativ
Rangering	1	3	2

Røde farger angir negativ konsekvens fra liten (-) til meget stor (----). Blå farger angir positiv konsekvens fra liten (+) til meget stor (++++).

Ikke-prissatte konsekvenser

11.2.3 Delstrekning C Våråvågen – Håvik

Tabell 64 Oppsummering av ikke-prissatte konsekvenser delstrekning C, Våråvågen - Håvik

Fagtema	Alt C0+	Alt C1	Alt C2	Alt C3
Naturressurser	-	-/--	--	-
Kulturminner og kulturmiljø	-/--	---	--/---	-
Landskapsbilde	0/-	--/---	---	-/--
Naturmangfold	--/---	-/--	---	--/---
Nærmiljø og friluftsliv	+	--/---	--	-/--
Vurdering av samlet nytte	Negativ	Negativ	Negativ	Negativ
Rangering	1	3	4	2

Røde farger angir negativ konsekvens fra liten (-) til meget stor (----). Blå farger angir positiv konsekvens fra liten (+) til meget stor (++++).

Ikke-prissatte konsekvenser

11.2.4 Delstrekning D Håvik – Helganesvegen

Tabell 65 Oppsummering av ikke-prissatte konsekvenser delstrekning D, Håvik-Helganesvegen

Fagtema	Alt D0+	Alt D1	Alt D2	Alt D3	Alt D4
Naturressurser	--	-/--	--	--/---	---
Kulturminner og kulturmiljø	--/---	---	-/--	---	-
Landskapsbilde	-	--/---	--/---	--/---	--/---
Naturmangfold	--/---	--	-/--	--	-
Nærmiljø og friluftsliv	0/+	--	--	--/---	--/---
Vurdering av samlet nytte	Negativ	Negativ	Negativ	Negativ	Negativ
Rangering	2	4	1	5	3

Røde farger angir negativ konsekvens fra liten (-) til meget stor (----). Blå farger angir positiv konsekvens fra liten (+) til meget stor (++++).

Sammenstilling

Tabell 67 Sammenstilling av samfunnsøkonomisk analyse av prissatte og ikke-prissatte konsekvenser, delstrekning A

Alternativ	Alternativ 0	Alternativ A0+	Alternativ A1	Alternativ A2	Alternativ A3
Prissatte konsekvenser					
Kostnadsoverslag (mill kr.)		585	340	580	320
I Rangering prissatte konsekvenser		4	1	3	2
Ikke-prissatte konsekvenser (konsekvens fra konsekvensvifta)					
Naturressurser		-/--	-	--	--
Kulturminner og kulturmiljø		-	--	---	--/---
Landskapsbilde		-/--	--	--	--/---
Naturmangfold		-	-/--	-/--	--
Nærmiljø og friluftsliv		-	-	+	--
Samlet vurdering ikke-prissatte konsekvenser		Negativ	Negativ	Negativ	Negativ
II Rangering ikke-prissatte konsekvenser (fra Tabell 62)		1	2	4	3
Samlet samfunnsøkonomisk vurdering (prissatte og ikke-prissatte konsekvenser)		Negativ	Negativ	Negativ	Negativ
III Rangering etter samlet vurdering av I og II		4	1	3	2



Sammenstilling

11.3.3 Sammenstilling av prissatte og ikke-prissatte konsekvenser på delstrekning B

Tabell 68 Sammenstilling av samfunnsøkonomisk analyse av prissatte og ikke-prissatte konsekvenser, delstrekning B

Alternativ	Alternativ 0	Alternativ B0+	Alternativ B1	Alternativ B2
Prissatte konsekvenser				
Kostnadsoverslag (mill kr.)		510	285	305
I Rangering prissatte konsekvenser		3	1	2
Ikke-prissatte konsekvenser (konsekvens fra konsekvensvifta)				
Naturressurser		0	-/--	0/-
Kulturminner og kulturmiljø		-/--	--/---	-
Landskapsbilde		-/--	--	-/--
Naturmangfold		0/-	---	-/--
Nærmiljø og friluftsliv		+/>++	--/---	--
Samlet vurdering ikke-prissatte konsekvenser		Negativ	Negativ	Negativ
II Rangering ikke-prissatte konsekvenser		1	3	2
Samlet samfunnsøkonomisk vurdering (prissatte og ikke-prissatte konsekvenser)		Negativ	Negativ	Negativ
III Rangering etter samlet vurdering av I og II		3	2	1

Sammenstilling

11.3.4 Sammenstilling av prissatte og ikke-prissatte konsekvenser på delstrekning C

Tabell 69 Sammenstilling av samfunnsøkonomisk analyse av prissatte og ikke-prissatte konsekvenser, delstrekning C

Alternativ	Alt 0	Alt C0+	Alt C1	Alt C2	Alt C3
Prissatte konsekvenser					
Kostnadsoverslag (mill kr.)		370	165	185	250
I Rangering prissatte konsekvenser		3	1	1	*
Ikke-prissatte konsekvenser (konsekvens fra konsekvensvifta)					
Naturressurser		-	-/--	--	-
Kulturminner og kulturmiljø		-/--	---	--/---	-
Landskapsbilde		0/-	--/---	---	-/--
Naturmangfold		--/---	-/--	---	--/---
Nærmiljø og friluftsliv		+	--/---	--	-/--
Samlet vurdering ikke-prissatte konsekvenser		Negativ	Negativ	Negativ	Negativ
II Rangering ikke-prissatte konsekvenser		1	3	4	2
Samlet samfunnsøkonomisk vurdering (prissatte og ikke-prissatte konsekvenser)		Negativ	Negativ	Negativ	Negativ
III Rangering etter samlet vurdering av I og II		3	1	1	*

*Alt C rangeres i sammenheng med østlige kombinasjonsalternativer der delstrekning C og D ses i sammenheng. Se Tabell 71 for samlet sammenstilling for delstrekning C og D

Sammenstilling



Statens vegvesen

11.3.5 Sammenstilling av prissatte og ikke-prissatte konsekvenser på delstrekning D

Tabell 70 Sammenstilling av samfunnsøkonomisk analyse av prissatte og ikke-prissatte konsekvenser, delstrekning D

Alternativ	Alt 0	Alt D0+	Vestlige alternativer		Østlige alternativer	
			Alt D1	Alt D2	Alt D3	Alt D4
Prissatte konsekvenser						
Kostnadsoverslag (mill kr.)		830	330	345	415	435
I Rangering prissatte konsekvenser		3	1	1	2	1
Ikke-prissatte konsekvenser (konsekvens fra konsekvensvifta)						
Naturressurser		--	-/--	--	--/---	---
Kulturminner og kulturmiljø		--/---	---	-/--	---	-
Landskapsbilde		-	--/---	--/---	--/---	--/---
Naturmangfold		--/---	--	-/--	--	-
Nærmiljø og friluftsliv		0/+	--	--	--/---	--/---
Samlet vurdering ikke-prissatte konsekvenser		Negativ	Negativ	Negativ	Negativ	Negativ
II Rangering ikke-prissatte konsekvenser		2	4	1	5	3
Samlet samfunnsøkonomisk vurdering (prissatte og ikke-prissatte konsekvenser)		Negativ	Negativ	Negativ	Negativ	Negativ
III Rangering etter samlet vurdering av I og II		3	2	1	2	1

*Rangeringen for prissatte konsekvenser skiller mellom de østlige og vestlige alternativer på delstrekning D. Se Tabell 71 for samlet sammenstilling for delstrekning C og D



Tabell 71 Sammenligning og rangering av vestlige og østlige kombinasjonsalternativer på delstrekning C/D

Kombinasjoner	Vestlige alternativer				Østlige alternativer	
	Alt C1/D1	Alt C1/D2	Alt C2/D1	Alt C2/D2	Alt C3/D3	Alt C3/D4
Prissatte konsekvenser						
Kostnadsoverslag (mill kr.) C+D	165+330=495	165+345=510	185+330=515	185+345=530	250+415=665	250+435=685
I Rangering prissatte konsekvenser	1	1	1	2	6	5
Ikke-prissatte konsekvenser (konsekvens fra konsekvensvifta)						
Naturressurser alt C	-/--	-/--	--	--	-	-
Naturressurser alt D	-/--	--	-/--	--	--/---	---
Kulturminner/kulturmiljø alt C	---	---	--/---	--/---	-	-
Kulturminner/kulturmiljø alt D	---	-/--	---	-/--	---	-
Landskapsbilde alt C	--/---	--/---	---	---	-/--	-/--
Landskapsbilde alt D	--/---	--/---	--/---	--/---	--/---	--/---
Naturmangfold alt C	-/--	-/--	---	---	--/---	--/---
Naturmangfold alt D	--	-/--	--	-/--	--	-
Nærmiljø og friluftsliv alt C	--/---	--/---	--	--	-/--	-/--
Nærmiljø og friluftsliv alt D	--	--	--	--	--/---	--/---
Samlet vurdering ikke-prissatte konsekvenser (fra Tabell 65)	Negativ	Negativ	Negativ	Negativ	Negativ	Negativ
II Rangering ikke-prissatte konsekvenser – C	3	3	4	4	2	2
II Rangering ikke-prissatte konsekvenser – D	4	1	4	1	5	3
Samlet samfunnsøkonomisk vurdering (prissatte og ikke-prissatte konsekvenser)	Negativ	Negativ	Negativ	Negativ	Negativ	Negativ
III Rangering etter samlet vurdering av I og II	3	1	4	2	6	5



Prissatte konsekvenser

Tabell 5 Sammenstilling av prissatte konsekvenser, nåverdi i mill. 2017-kr, endringer i forhold til 0-alternativet. Negative tall betyr økte kostnader. Positive tall betyr økt nytte.

Referanse Alt 0	Alt 0+	Alt 1 A1-B2-C1- D1	Alt 2 A2-B2-C1- D1	Alt 3 A3-B2-C1- D1	Alt 4 A3-B1-C1- D1	Alt 5 A1-B2-C2- D2	Alt 6 A1-B2-C3- D3	Alt 7 A1-B2-C3- D4	Alt 8 A1-B2-C1- D2
Trafikantnytte	-209	1 331	1 183	1 201	1 278	1 461	1 137	1 519	1 337
Operatører	-	-	-	-	-	-	-	-	-
Det offentlige budsjettkostnad B	-2 114	-852	-1 084	-824	-821	-893	-966	-1 056	-869
Ulykker	148	334	334	330	332	340	366	373	334
Støy og luftforurensing	-0,5	-89	-78	-83	-73	-108	-159	-108	-98
Skattekostnad	-423	-171	-217	-165	-164	-179	-193	-211	-174
Netto nytte (NN)	-2 598	553	135	460	551	622	183	517	530
Nettonytte (NN) pr budsjettkrone (NNB)	-1,23	0,65	-0,04	0,56	0,67	0,70	0,19	0,49	0,61
Rangering	9	3	8	5	2	1	7	6	4



Ny bompakke etter 2023

- Forslag til saksfremlegg til prinsippvedtak i kommunene (juni 2018)
- Møte i arbeidsgruppa slutten av august for endelig saksfremlegg.
- Orientering i K-gruppa for Haugalandspakken 11.09.18
- Etablering av referansegruppe etter neste styringsgruppe møte 05.10.18
- Tidspunkt 13:00 – 14:00
- Egen innkalling vil bli sendt ut