

Bergen Kommune. Åsane, gnr 216 bnr 119 m.fl.
Eidsvåg skole
Nasjonal arealplan-ID: 1201_65470000

Barnetråkkregistrering



Dato: 16.02.2018

Innhold

1	<i>Innledning</i>	2
2	<i>Barnetråkkregistrering – Eidsvåg skole</i>	3
2.1	Registreringer.....	5
3	<i>Oppsummering</i>	15

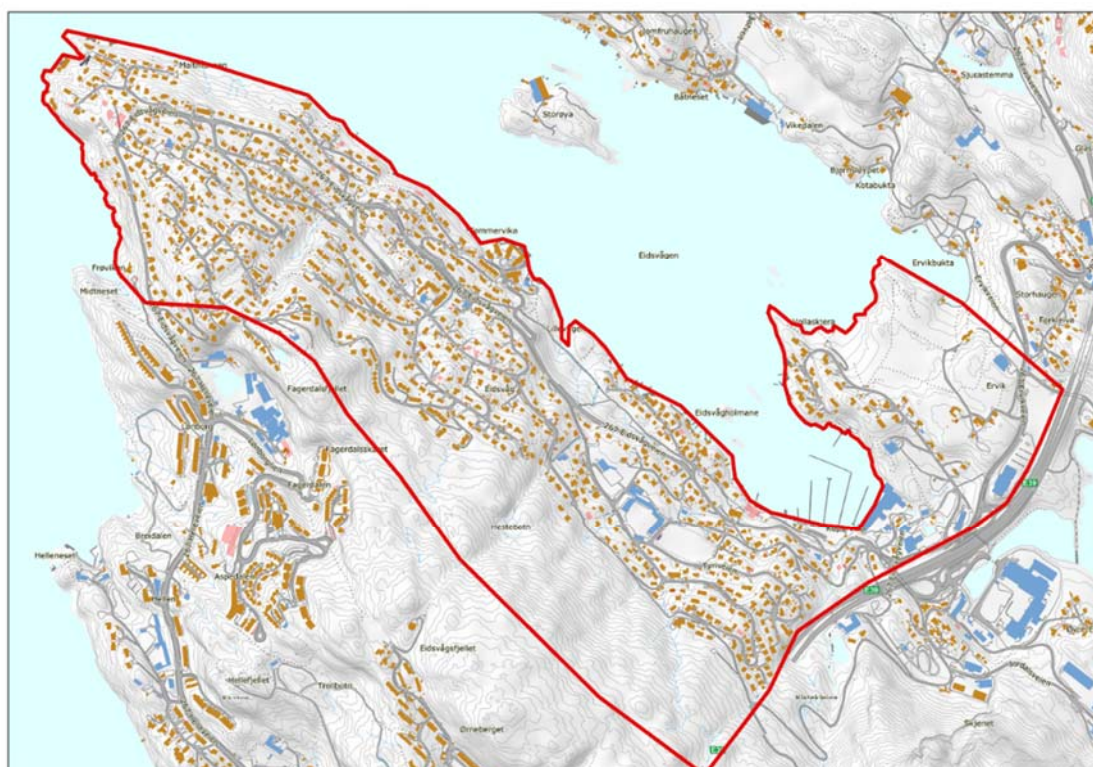
2 Barnetråkkregistrering – Eidsvåg skole

Barnetråkkregistreringen er utført av ca. 50 elever i 7. klassetrinn ved Eidsvåg skole. Registreringene ble utført på formiddagen i klasserommet, hvor elevene brukte ca. 2 skoletimer på å utføre registreringene. Området hvor det skal utføres registreringer for er avgrenset, og er vist i Figur 2.

Før elevene ble delt inn i grupper, ble det holdt en kort introduksjon av hva barnetråkkregistreringer er og hva registreringene skal brukes til. Elevene ble delt inn i 10 grupper, med en voksen per gruppe. Elevene markerte på kart og beskrev hver registrering i et eget skjema. De skulle utføre følgende registreringer:

Symbolforklaring

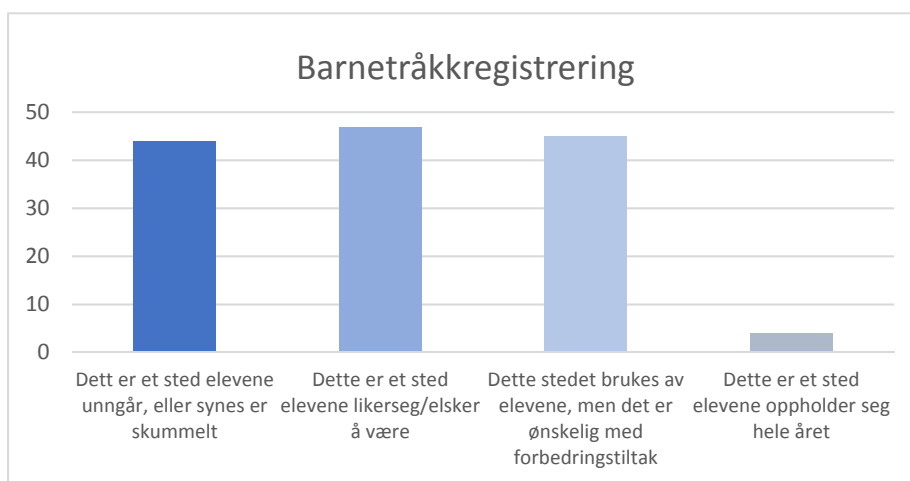
- ★ - Dette er et sted elevene liker seg/elsker å være
- ⚡ - Dette er et sted elevene unngår, eller synest er skummelt
- - Dette er et sted elevene oppholder seg hele året
- - Dette stedet brukes av elevene, men det er ønskelig med forbedringstiltak
- ▬ - Skoleveien
- ▬ - Farlig/utrygg skolevei



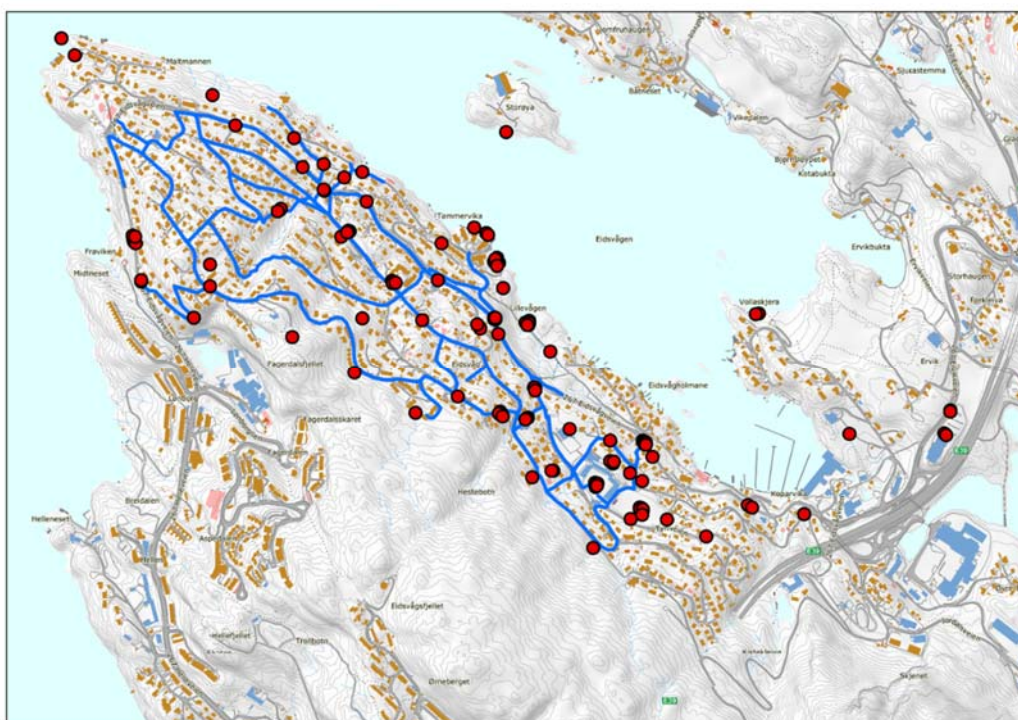
Figur 2. Oversiktskart. Området hvor elevene skal gjøre registreringer er avgrenset av rød linje.

Områdene som ble markert med symboler eller nummer, ble merket både på kart og i et eget registreringskjema. Alle registreringene til elevene er oppsummert i Tabell 1, sammen med barnas forklaring. Et oversiktskart med alle registreringene er vist i Figur 4. Elevene markerte også veier og stier som de bruker til og fra skolen. Skoleveiene er vist med blå linje i Figur 4.

Det ble utført 121 registreringer til sammen på de 10 gruppene. Ut fra registreringene kommer det klart frem at barna er opptatt av å få utbedret skoleveien. De oppfatter skoleveien som farlig, skummel og mørk pga. manglende veilys, og strekninger uten fortau og manglende overgangsfelt. Elevene markerte skoleveien som de brukte. Både stier og veier ble markert. Skoleveier som elevene mener er skummel/farlig og områder som de mener må forbedres har elevene registrert.



Figur 3. Steder hvor elevene liker å oppholde seg ble det gjort flest registreringer på. Steder som elevene ønsker forbedringer og områder som de oppfatter som skummel ble også registrert flere ganger.



Figur 4. Det ble utført 116 registreringer av de 10 gruppene. Blå linjer viser skoleveiene som elevene bruker.

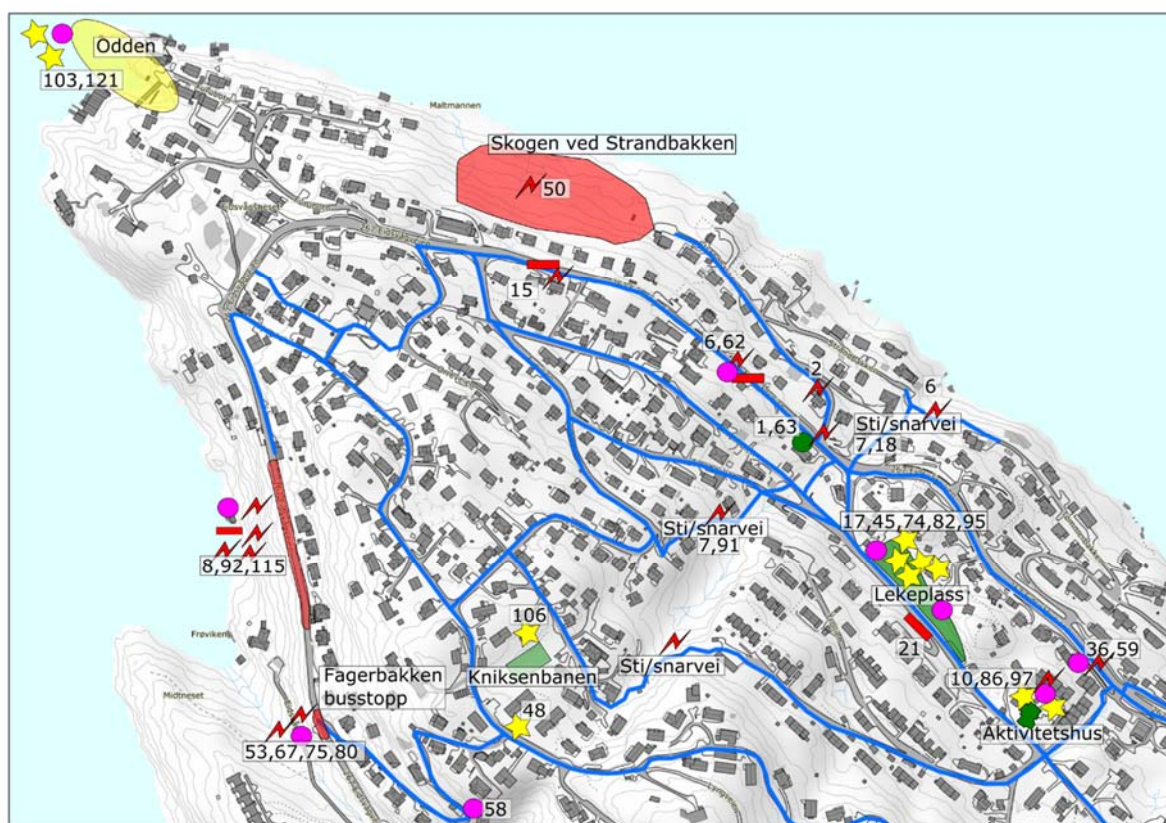
2.1 Registreringer

Det er blitt utført et relativt høyt antall registreringer (121) og området hvor det ble gjort registreringer er stort. Registreringene er samlet i Tabell 1, og registreringene er merket på kart med symboler. Siden registreringsområdet er stort, er området delt i tre delområder i denne rapporten.

Delområde 1 (Figur 5) omfatter Odden, og ned til aktivitetshuset v/Eidsvågskogen. I dette området er det spesielt veistrekningen langs Eidsvågveien, fra Fagerbakken og nordover, og Fagerbakken busstopp som er merket som skummelt/farlig. Lekeplassen og aktivitetshuset, samt badeplassen ved Odden er områder som elevene liker å oppholde seg på. De kommer med ønsker om forbedringer på stedene.

Noen av elevenes registreringer:

- Eidsvågveien (v/ Fagerbakken). LYN, også ikke fortau og utrygg vei. Mye biler. Det er ekkelt å gå der fordi det ikke er fortau, og det er mye trafikk. Ikke fortau, ikke busstur.
- Odden badeplass. Vi liker å være der. Mest i sommerhalvåret.

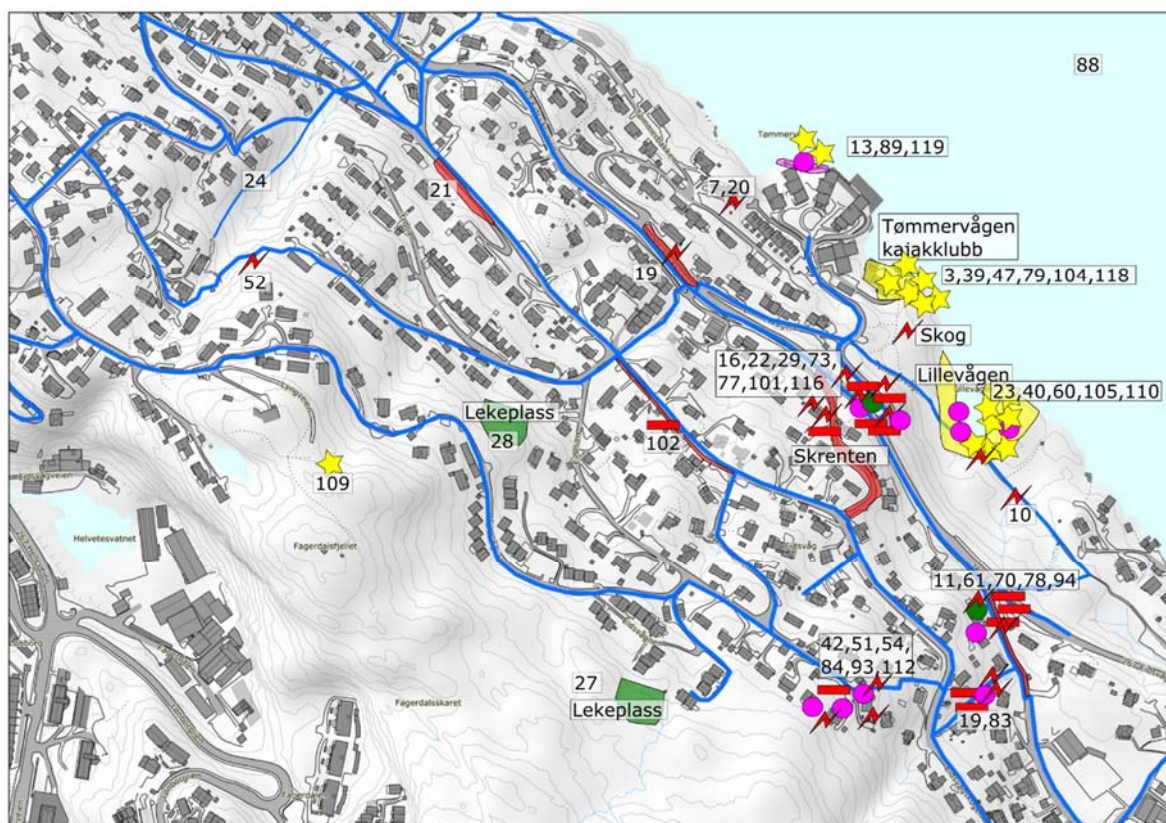


Figur 5. Område 1 omfatter aktivitetshuset v/Eidsvågskogen og nordover. Eidsvågveien, fra Fagerbakken og nordover, opplever elevene som skummel. Lekeplassen og aktivitetshuset er områder elevene liker å oppholde seg.

Delområde 2 (Figur 6) omfatter områdene sør for allaktivitetshuset v/Eidsvågskogen og veien opp til skolen. I dette området er det krysset mellom Eidsvågs veien og Tømmervågen, Skrenten, og veien opp til skolen, elevene oppfatter som skummel og farlig. Lillevågen og Tømmervågen kajakkklubb er områder som elevene liker å oppholde seg. Det er gjort flere registreringer i Tømmervågen og Lillevågen på at det er mye søppel i området, samt at utedoen er veldig skitten. Det er også registrert av elevene at det her er funnet sprøyter som stammer fra narkomane. Noen av stiene som blir brukt som skolevei er registrert som farlig/utrygg skolevei på grunn av dårlig standard, glatt, vått og mørkt. Her ønsker de forbedringer.

Noen av elevenes registreringer:

- Lillevågen. Badeplass. Liker å være der. Ønsker ny utedo. Veldig fint å være her om sommeren. Men det er mye søppel her.
- Kajakkklubb. Liker å være der, trener. Helt supert!!! Men ønsker stige på bryggene. Stupebrett.
- Krysset mellom Eidsvågveien og Tømmervågen. Det er ikke overgangsfelt her. Folk løper over veien her.
- Skrenten. Vi synes Skrenten er veldig skummel. Smalt og skummelt med mye biler.

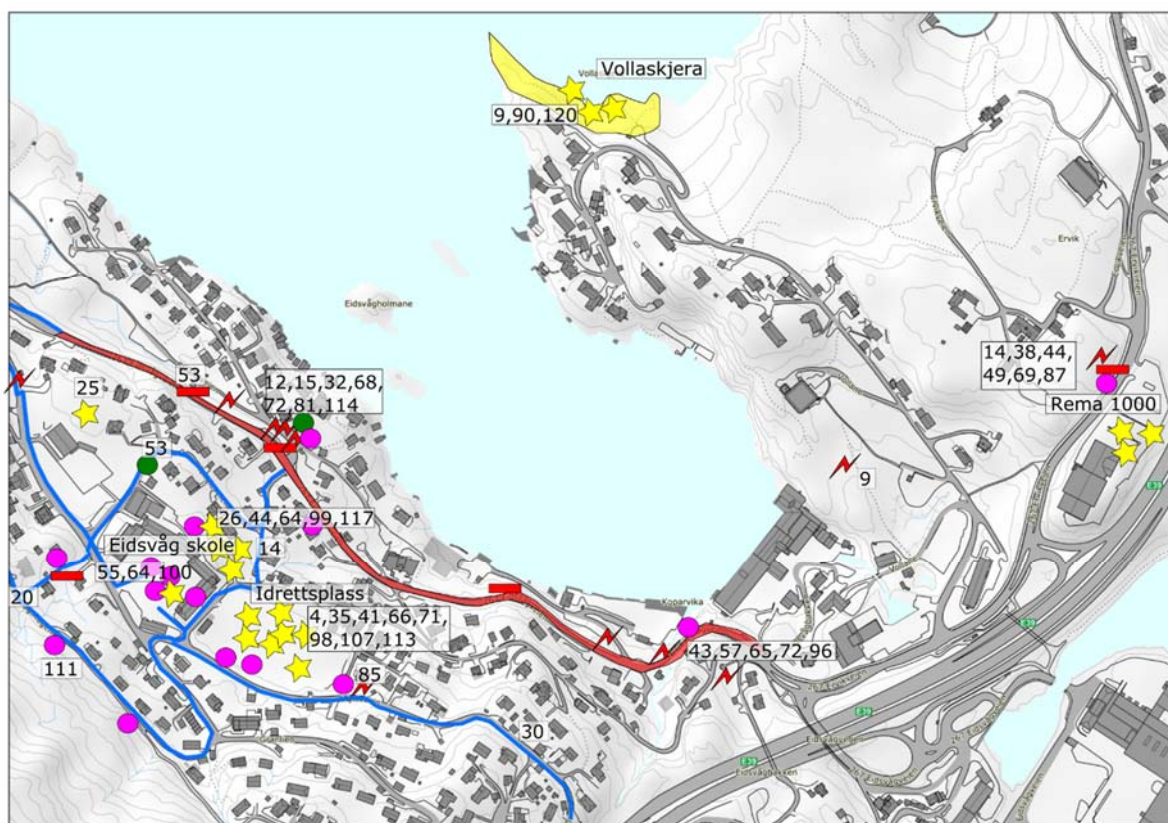


Figur 6. Område 2 omfatter Lillevågen, og registreringene sør for allaktivitetshuset v/Eidsvågskogen.

Delområde 3 (Figur 7) omfatter skolen, idrettsplassen, Rema 1000 og ut til Vollaskjera. I dette området er det spesielt skoleveien som går på nedsiden av skolen, fra Fabrikker og til skolen elevene oppfatter som farlig skolevei. Denne veien er smal, svingete og uten fortau. I tillegg er det et busstopp som består av et skilt, smalt fortau og uten buskur. Områder som barna liker er spesielt idrettsbanen ved skolen, og området bak skolen. I tillegg liker de seg ved Vollaskjerja. Skoleplassen beskrives som kjedelig, uten noen lekeapparater. Her er det kommet flere registreringer på at det må gjøres forbedringer for å gjøre skoleplassen til en kjekkere plass. Overgangen ved Rema 1000 beskrives som farlig, og det er ønskelig at det lages til et overgangsfelt.

Noen av elevenes registreringer:


- Skoleplassen. Trenger mer lekestativer og ting. For lite leker, ingenting å gjøre på. Kanskje noen større benker. Baksiden av skolen. Veldig bra sted for barnetrinnet og leke. Mye gjørme.
- Fotballbanen. Veldig kjekt sted å være. Vi liker å møtes på banen.
- Skoleveien langs Eidsvågveien. LYN. Ikke fortau og mye biler. Dette blir også 7. klasses vei til ungdomsskolen. Farlig skolevei. Trenger fortau og bedre vei.































Figur 7 Område 3 omfatter skolen, Rema 1000 og friluftsområdet Vollaskjerja.

Tabell 1. Elevenes registreringer.























Elevenes registreringer		
Nr.	Gatenavn/sted	Beskrivelse/forklaring
1	Eidsvågvegen 267 	Biler kommer fort, man ser de ikke alltid. Skummelt
2	Strandbakken 	Biler kommer fort, trær, hus, og en mur i veien. Bilene kommer brått på.
3	Tømmervågen 	Kajakklubben, fire elever fra skolen går her mandag, onsdag og torsdag i 18:00 tiden
4	Fotballbanen 	Trening og fritid. Elevene liker seg her
5	Langevannet 	1 elev jogger hit langs Munkebotn, Granlien og Eidsvågskogen. Biler kjører ikke her.
6	Snarvei. Strandbakken - Tømmerbakken  	Litt skummel snarvei fordi det er bratt ned. Hadde vært fint med gjerder.
7	Snarvei. Tømmerbakken – Tømmervågen 	Skrå bakke nedover, lett for å skli. Dårlig trapp av jord og steiner.
8	Eidsvågveien 267 	Smal vei, biler og busser i stor fart. Vei <u>uten</u> fortau. Elevene må gå på veien hvis de er i området.
9	Kirkeskogen 	Litt skummelt i mørket. Litt skittent der. Har blitt funnet narkotikasprøyter der.
10	Skogen ved siden av kajakklubben 	Litt skummelt. Har blitt funnet narkotikasprøyter.
11	Siste del av skoleveien 	Smal vei. Bilene kjører litt fort. En del lastebiler nå.
12	Busstopp  	Biler og busser kommer fort. Busstoppet er kun et skilt. Elevene vil ha et buskur der.
13	Tømmervågen brygge 	Bader det er med venner. Ikke lov å bade der uten voksne. Kan være litt skummelt.
14	Kryssningspunkt til Rema 1000 	Burde vært fortau. Elevene krysser her når de skal til Rema 1000 istedenfor å bruke overgangsfeltet markert med rødt kryss. Det tar for lang tid.
15	Mangler fortau. Eidsvågveien 267 	Veien mangler fortau. Elevene jogger og sykler på veien.
16	Eidsvågveien 267 	Mangler overgangsfelt

17	Lekeplass 	Nesten ingen leker der. Blir brukt som hundepark. Det er ofte hundebæsj. Elevene ønsker seg en litt mer gøy fritidsklubb.
18	Strandbakken 	Snarvei
19	Gangvei/snarvei, Eidsvågskogen – Granlien 	Mye i bruk
20	Snarvei i terrenget. Eidsvågskogen – Granlien	Rask vei. Bratt – kan falle. Steinete. Blir våt
21	Eidsvågskogen   	Skummelt om morgenen når det er mørkt. Mangler lys
22	Eidsvågveien  	Mangler fotgjengerovergang. Mange som går der. Mange 2. og 3. klassinger. Skummelt
23	Tømmervågen  	Skummelt når det er mørkt. Mangler lys. Brukes om sommeren. Må gå over en smal bro. Fint å bade der
24	Snarvei/sti Furulien – Trollbakken 	
25	Granlien – Kongleveien v/SFO 	Liten furuskog på et berg
26	Vestsiden. Eidsvågskole 	Liten skog som er det er kjekt å leke i
27	Eidsvåglien	Liten lekeplass som er lite i bruk. Ble brukt mer før.
28	Eidsvåglien	Lekeplass
29	Skrenten 	Smalt og skummelt, med mye biler
30	Tyriveien 	Skolevei. Ikke fortau, men oppleves trygg. Oversiktlig
31	Tyriveien	Snarvei – helt ok
32		Busstopp med smalt fortau og mangler busskur
33	Eidsvågskogen  	Fritidsklubben. Litt skummelt med de gamle som kjefter (gamlehjem). Gøy å være der
34	Munkebotn 	Av og til i 7. klasse,– 4. klasse, en dag i uken, via Munkebotn til Langevannet

35	Eidsvåg idrettsplass 	Lov å bruke i storefri
36	Eidsvågveien 	Mangler fortau
37	Tømmervågen bolig	Snarvei
38	Rema 1000 	En kjekk butikk og handle i. Fint med nærbutikk
39	Tømmervågen 	Kajakklubb
40	Lillevågen 	Kjekk plass
41	Fotballbanen 	Kjekk plass å være
42	Snarvei 	Veldig masse steiner, lett å snuble, glatt om vinteren.
43	Eidsvågveien 267 	Smal vei
44	Baksiden av skolen 	Kjekk plass å være for de små
45	Lekeplass 	Dette stedet trenger flere leker
46	Fotballbanen  	Gøy å spille fotball. Vil ha nye mål
47	Tømmervågen 	Kjekt å være her når der er bra vær.
48	Lyngveien 	Kjekt å være ute å leke med venner.
49	Rema 100 	Gøy å kjøpe noe godt i blant
50	Skogen ved strandbakken 	Villkatter, vil ha de vekk
51	Stien fra Einelien til Eidsvågveien 	Vil ha gatelys fordi det er mørkt og glatt
52	Stien fra Furulien til Trollien 	Grått, trist og skummet stor mur
53	Kongelveien	Mye trafikk og masse biler

54	Stien fra Einelien til Eidsvågveien 	Mørkt og vil ha gatelys.
55	Skoleplassen 	Vil ha mere lekestativer, flere benker. Vil ha trampoliner.
56	Eidsvågveien 	Smalt og ingen fortau
57	Fabrikkveien 	Smalt og hvis man møter en bil må man stoppe, vente, rygge osv.
58	Fagerbakken 	Trangt og bratt
59	Eidsvågveien 	Biler er parkert langs veien
60	Tømmervågen badeplass  	Vi liker denne plassen. Vi kan bade, og at det er folk der. Vi ønsker bål plass, flere benker, forbedre utedoen. Den er ekkel.
61	Begynnelsen av granlien 	Vi liker ikke: Altfor smalt fortau.
62	Eidsvågveien  	Mangler fortau, og mange går der
63	Eidsvågveien-Trolldalen 	Møteplassen vår, ønsker en benk
64	I den nye hallen (ved skolen)  	Et rom til ungdomssenter. Bare komme å være
65	Eidsvågveien 267 	Det kan være narkomane der. Det ligger sprøyter i busker.
66	Tribunen på banen 	Litt større. Råttent material
67	Busstoppet fra byn, i Fagerbakken  	Skaffe busstopp. Selve busstoppet ser man ikke
68	Busstoppet på Eidsvågveien – «Hagebyen», retning Åsane Terminal   	Mangler busstur. Mange elever
69	Innkjørsel til Rema 1000 Eidsvåg  	Ønsker overgangsfelt rett v/innkjørselen. Mange bare løper over veien.
70	Granlien. Kjøreveien til skolen.   	Fortau er for smalt. Elever går da i veien.
71	Eidsvåg Idrettsplass. Fotballbanen v/Eidsvågskole  	Banen brukers MYE, men bedre tribune trengs/ønskes

72	Eidsvågveien 267. Fra innkjørsel v/fabrikker til innkjørsel til Eidsvåg skole 	Mangler fortau
73	Eidsvågveien 267 v/innkjørsel til Tømmervågen 	Mangler overgangsfelt, folk løper over veien
74	Lekeplass v/Trollbakken 	Mange yngre elever her. Ønskes bedre fotballbane
75	Fagerbakken busstopp 	Mangler busstur. Brukes av mange elever.
76	Tømmervågen badevik 	Flere benker og bosspann. Brukes mye om sommeren. Ny <u>UTEDO!!</u>
77	Tømmervågen 267 Eidsvågeien 	Det er ikke overgangsfelt der.
78	Bakken opp til skolen 	Lite fortau
79	Tømmervågen. Badeviken 	Ny utedo!! Ikke ødelegg. Kjekk badeplass. Flere benker og bosspann.
80	Fagerbakken busstopp 	Ingen fortau, ikke busstur
81	Hagebyenbuss-Lillevågenbuss 	Trenger fortau
82	Lekeplasser ved kulturhuset 	Der liker vi å være og vi er der hele året
83	Barnehagebakken 	Klink is om vinteren
84	En snarvei 	Der er det også is om vinteren, og det er ikke saltet
85	Bak bingen 	Ekkelt og skummelt. Det er en mann som har bier, og mye kloakk. Og det er unger som går inn i kloakken
86	Fritidsklubben 	Der liker vi å være, men det er en gretten gammel mann der. Og det kunne vært finere
87	Rema 1000. Uteområdet og inne 	Der er vi veldig ofte, og der liker vi å være
88	Fra Tømmervågen - Storøyen 	Bør gå båt, for da kunne vi vært der oftere
89	Bryggen med Tømmervågborettslag 	Mye boss og søppel

90	Vollanestranden 	Der liker vi å være og bade om sommeren.
91	Stien mellom Furulien og Trollbakken 	Det blir altfor glatt når det er kaldt og når det regner
92	Eidsvågveien  	Trenger fortau fordi biler kjører altfor fort og det er brå svinger, så du ser ikke når bilene kommer.
93	Sti mellom Eidsvågskogen og skolen 	Brukes av mange, så den bør forbedres
94	Vei fra Eidsvågveien og opp til skolen 	Trenger større fortau
95	Lekeplassen 	Vi er her av og til
96	Farlig skolevei 	Trenger fortau, og bedre vei. 267 Eidsvågveien
97	Fritidsklubb 	Vi var der veldig mye i 6. klasse
98	Fotballbanen 	Vi liker å møtes på banen
99	Baks den av skolen 	I 3. klasse/4. likte vi å være å baksiden av skolen
100	Skoleplassen 	For lite leker, ingenting å gjøre på.
101	Skrenten  	Vi synest skrenten er veldig skummel
102	Eidsvågskogen  	Eidsvågskogen har ikke fortau. Noe som er litt skummelt. Det står masse biler i veikanten. Og hvis det da kommer bil, må vi gå ned i en grøft
103	Odden badeplass/fiskeplass 	Vi liker å være der. Mest i sommerhalvåret.
104	Njørd kajakkklubb 	Liker å være der, trener der.
105	Lillevågen  	Badeplass. Liker å være der. Ønsker ny utedo
106	Kniksenbanen 	Liker å der å spille fotball
107	Eidsvåg fotballbane 	Liker å være

108	Langs Eidsvågveien 	Det er ekkelt å gå der fordi det ikke er fortau, og det er mye trafikk der.
109	Gapahuk, turstier, lekeplass 	Turplass, liker å være der.
110	Lillevågen  	Veldig fint å være her om sommeren. Men det er ofte mye søppel her.
111	Skoleveien  	Trenger mer lys
112	Skoleveien – snarvei  	Veldig glatt, ujevn stein. Mørkt. Veldig mange går der.
113	Fotballbanen 	Veldig kjekt sted å være
114	Eidsvågveien 267  	Ikke fortau og mange biler. Dette blir også 7. klasses vei til ungdomskolen.
115	Eidsvågveien 267  	Også ikke fortau og utrygg vei. Mye biler
116	Skoleveien   	Det er ikke fotovergangsfelt
117	Bak skolen  	Veldig bra sted for barnetrinnet å leke. Mye gjørme
118	Tømmervågen padleklubb  	Helt supert!!! Men stige på bryggene. Stupebrett.
119	Tømmervika 	Stupebrett og badeplass, supert!!!
120	Vollaskjera 	Helt supert badested.
121	Odda  	Benker. Bosspann. Mye båttrafikk

3 Oppsummering

Barnetråkkregistreringene viser og beskriver hvordan barna opplever forholdene i nærmiljøet sitt. Hensikten med barnetråkkregistrering er å synliggjøre barnas nærmiljø, og gjøre denne informasjonen tilgjengelig for private og offentlige aktører. Barnas registreringer kan tas hensyn til under planlegging i prosjekter i nærmiljøet.

I barnetråkkregistreringen som ble utført på Eidsvåg skole, kom det klart frem at skoleveien som elvene bruker oppfattes som både farlig og skummel. Det er flere strekninger langs Eidsvågveien som mangler fortau, overgangsfelt og skikkelige busskur. Skoleplassen oppleves som kjedelig, og med få lekeapparater. På skoleplassen er det ønske om at det gjøres tiltak for å gjør uteområdene mer trivelige og med flere lekeapparater.

Badeplassene Odda, Lillevågen og Vollaskjera er områder som elevene trekker frem som områder de liker seg veldig godt. Allaktivitetshuset v/Eidsvågskogen og lekeplassen like ved, er også områder elevene liker å oppholde seg.